

KURSE & TOUREN

3/2026

Klettersteig am Prisojnik (Julische Alpen)

Foto: Hans Mau

TEILNAHMEBEDINGUNGEN

Mitgliedschaft und Leistungsfähigkeit

Voraussetzung für die Teilnahme an Sektionsveranstaltungen ist die Mitgliedschaft bei der DAV Sektion Alpenkranzl Erding e.V. (Mitgliedsausweis bitte zum Kurs oder zur Tour mitnehmen).

Die Leistungsfähigkeit des Teilnehmers muss den Anforderungen der jeweiligen Veranstaltung so weit gerecht werden, dass die Gruppe nicht unzumutbar gestört, behindert oder gefährdet wird. Entscheidend für die Einstufung der Leistungsfähigkeit ist die Ausschreibung im Tourenprogramm.

Gesundheitliche Einschränkungen oder die Einnahme von Medikamenten sind dem Tourenleiter ohne Aufforderung mitzuteilen.

Der Tourenleiter kann Teilnehmer, die den zu erwartenden Anforderungen nicht gewachsen erscheinen, von der Teilnahme ausschließen.

Teilnehmer, die unterfordert sind, haben keinen Anspruch, dass ihr Leistungsniveau erfüllt wird.

Im Interesse der Sicherheit und eines effektiven Tourenverlaufs kann der Tourenführer von der Ausschreibung auch noch während der Tour abweichen.

Teilnahme als Nichtmitglied

- In Ausnahmefällen kann einmalig die Teilnahme an einer Tagestour in Bayern erfolgen (Schnuppertour).
- Jugendliche können am Gruppenprogramm der Jugend auch ohne Mitgliedschaft teilnehmen.
- In jedem Fall hat der Teilnehmer für ausreichenden Versicherungsschutz zu sorgen. Es besteht kein Versicherungsschutz über den Alpenverein.

Tourenleiter

- Die Touren und Kurse werden grundsätzlich von geschulten und erfahrenen Leitern durchgeführt.
- Fachhübsungsleiter besuchen regelmäßig Fortbildungen.

Ausrüstung

- Voraussetzung für die Teilnahme ist eine geeignete Ausrüstung.
- Die erforderliche Ausrüstung ist jeweils bei der entsprechenden Tour vermerkt und/oder wird in einer Tourenvorbesprechung festgelegt.

Touren- und Kursgebühren

- Für Sektionstouren wird ein finanzieller Beitrag zur Organisation der Tour erhoben. (siehe Tabelle unten)
- Wird eine Tour vorzeitig abgebrochen (z.B. Witterung, mangelnde Leistungsfähigkeit), erfolgt keine (anteilige) Rückerstattung der Gebühr.
- Für Teilnehmer bis 18 Jahre wird keine Tourengebühr erhoben. Kursgebühren fallen wie bei Erwachsene an.
- Für Gruppentouren, die als Gemeinschaftstouren durchgeführt werden, fallen keine Tourengebühren an. Soweit es sich um eine Führungstour handelt, werden die regulären Gebühren berechnet.

Anmeldung, Abwicklung Touren und Kursgebühren

- Die Anmeldung erfolgt bei der in der Programmausschreibung genannten Person bzw. Adresse. Sie ist frühestens zum angegebenen Zeitpunkt möglich. Gehen in den ersten drei Anmelde Tagen mehr Anmeldungen ein als Plätze zur Verfügung stehen, entscheidet das Los

Touren- und Kursgebühren	
Kursgebühren	20 € / Tag
Tourengebühren	
Tagestour (bis unter 50 km Anfahrt)	2 € / Tag
Tagestour (ab 50 km Anfahrt)	4 € / Tag
Mehrtagestouren	4 € / Tag
Hochtouren/Skihochtouren	8 € / Tag
Touren mit 5 TN oder weniger (es zählt der Ausschreibungstext)	8 € / Tag
Touren mit 3 TN oder weniger (es zählt der Ausschreibungstext)	15 € / Tag
Stornogeühr	20 €

TEILNAHMEBEDINGUNGEN

unter denjenigen Interessenten, die die persönlichen Voraussetzungen erfüllen, über die Reihenfolge. Die verbliebenen und später gemeldeten Personen werden auf die Warteliste gesetzt.

- Die Gebühren für Tagestouren sind i.d.R. nicht per Überweisung vorab zu bezahlen, sondern werden vom Tourenleiter im Rahmen der Tour eingesammelt und an die Sektion weitergeleitet. Ausnahmen davon werden in der Programmausschreibung bekanntgegeben.
- Die Gebühren für Mehrtagestouren und Kurse (in Ausnahmen auch Tagesveranstaltungen) sind zusammen mit einer evtl. Anzahlung lt. Tourenprogramm sofort nach der Anmeldung zu überweisen. Eine Anmeldung ist erst bestätigt, wenn diese Anzahlung bei der Sektion eingegangen ist. Sollte dies nicht innerhalb ca. einer Woche erfolgen, kann ggfs. die nächste Person auf der Warteliste den Teilnehmerplatz erhalten. In jedem Fall ist die Anzahlung vor dem Anmeldeschluss zu leisten.
- Die Sektion empfiehlt bei Touren, für welche Anzahlungen zu leisten sind, den Abschluss einer geeigneten Reiseerücktrittsversicherung.
- Bankverbindung der Sektion:
Konto-Nr. 1832123 (IBAN DE61 7016 9605 0001 8321 23),
VR-Bank Erding (BLZ 70169605 – BIC GENODEF1ISE).

Recht auf eigenes Bild und Namensnennung

Im Rahmen der Veranstaltungen werden häufig Fotos oder Videos gemacht und gegebenenfalls im Bereich der Sektion (Vortrag, Internet- und Facebookseiten der Sektion, Sektionsprogramm u.a.) und in lokalen Zeitungen veröffentlicht. Diese gelten als "Bild der Menge". Jeder Teilnehmer muss davon ausgehen, im Interesse der Öffentlichkeitsarbeit der Sektion fotografiert zu werden und hat dies auch billigend in Kauf zu nehmen. Das gleiche gilt für die Nennung des vollständigen Namens des Teilnehmers im Interesse der Öffentlichkeitsarbeit. Eine Veröffentlichung zu gewerblichen Zwecken ist nicht vorgesehen und bedarf der vorherigen, schriftlichen Zustimmung der fotografierten Teilnehmer

Stornierung durch die Sektion

Soweit eine Mindestteilnehmerzahl für Touren und Kurse zum Anmeldeschluss nicht erreicht wird, kann die Sektion die Ausschreibung stornieren. Eine geleistete Anzahlung erhält der Teilnehmer vollständig zurück.

Erfolgt eine (kurzfristige) Stornierung, weil die Durchführung nicht möglich ist (z.B. Wetter, Lawinenlage, Ausfall

des Tourenleiters) erhält der Teilnehmer ebenfalls seine Anzahlung zurück. In diesem Fall kann es sein, dass zusätzliche Stornokosten Dritter (z.B. Unterkunft) entstehen, die durch den Teilnehmer zu tragen sind.

Hiervon abweichende Regelungen sind möglich und werden dann im Tourenprogramm vermerkt oder vom Tourenleiter bei der Anmeldung bekanntgegeben.

Stornierung durch den Teilnehmer

Wird die Teilnahme bei Mehrtagestouren und Kursen vom Teilnehmer nach Anmeldeschluss abgesagt, wird, unabhängig vom jeweiligen Grund oder ob ein Ersatzteilnehmer gefunden werden kann, zzgl. zur Touren-/Kursgebühr eine Stornogebühr in Höhe von 20 € erhoben.

Ergänzend gelten die Bedingungen wie bei einer Absage durch die Sektion (z.B. Stornogebühren oder anteilige Nutzungsgebühren Dritter). Für Tagestouren fällt i.d.R. keine Stornogebühr an. Abweichungen werden im Einzelfall im Tourenprogramm veröffentlicht.

Flugreisen

Ab 2026 müssen alle Flugreisen der Sektion Alpenkranz Erding und die damit verbundenen CO₂-Emissionen verpflichtend von jedem Teilnehmer auf eigene Kosten kompensiert werden.

Kilometerpauschale

Die Kilometerpauschale für Teilnehmer an Fahrgemeinschaften beträgt 0,10 € zzgl. evtl. Nebenkosten (z.B. Maut, Parken; anteilig). Die Bildung von möglichst gut ausgestatteten Fahrgemeinschaften ist ausdrücklich erwünscht.

Haftungsbegrenzungserklärung

Bergsteigen und andere alpine Betätigungen sind Gefahrensportarten. Jeder Teilnehmer einer Sektionstour oder -veranstaltung ist sich der möglichen Risiken bewusst, die auch durch umsichtige und fürsorgliche Betreuung der Tourenleiter nicht gänzlich ausgeschlossen werden können.

Der verantwortliche Tourenleiter und die DAV-Sektion Alpenkranz Erding werden daher von einer Haftung freigestellt, die über den Versicherungsschutz hinausgeht, der im Rahmen der Mitgliedschaft beim DAV sowie für die ehrenamtliche Tätigkeit besteht. Ausgenommen ist eine Haftung für Vorsatz und grobe Fahrlässigkeit.

Mit der Anmeldung für eine Sektionstour erkennt der Teilnehmer die Teilnahmebedingungen ausnahmslos an.

BEWERTUNGSSKALA

Die gestellten Anforderungen findet Ihr bei der jeweiligen Sektionstour im allgemeinen Tourenprogramm vermerkt.

Technische (Alpinistische) Anforderungen	
leicht ■	Wanderung auf Talwegen, Forstwegen und -straßen; keinerlei vorhersehbare Sicherheitsgefährdung; guter Gleichgewichtssinn und sicheres Gehen nur im Alltagsumfang erforderlich.
mäßig schwierig ■ ■	Übergang von der Wanderung zur Bergtour; Wegverlauf auch auf unebenen Bergpfaden; sicheres Gehen mit gutem Gleichgewichtssinn erforderlich; wenn überhaupt nur kurze, mäßig ausgesetzte Stellen.
schwierig ■ ■ ■	Übergang von der Bergtour zum Bergsteigen; steile und ausgesetzte Stellen möglich; Zuhilfenahme der Hände für Gleichgewicht; Querungen in Schotter und/oder Firn; am Gletscher sicherer Umgang mit Pickel und Steigeisen (Gletscherkurs oder vergl. Kenntnisse); sicheres Gehen in steil abfallendem, ausgesetztem Gelände und Gleichgewichtssinn auch auf schmalen Tritten unbedingt erforderlich.
sehr schwierig ■ ■ ■ ■	Längere Steilpassagen mit kurzen Kletterstellen bis II. Grad; am Gletscher kurze Steilstufen im Eis und steile Querungen; sicheres Steigen und hoher Gleichgewichtssinn in sehr unsicherem Gelände unbedingt erforderlich; alpine Erfahrung und erprobte bergsteigerische Fähigkeiten sind Voraussetzung.
höchste Ansprüche ■ ■ ■ ■ ■	Kletterstellen bis zum III. Grad; sehr ausgesetzte Stellen; Steileis; strengste Ansprüche an das bergsteigerische Können der TeilnehmerInnen.

Konditionelle Anforderungen	
leicht ■	Wanderung auf Talwegen; Forstwegen und -straßen; nicht mehr als 700 Höhenmeter; wenig Ausrüstung mitzuführen; Gehzeit Aufstieg bis 2 h; Gesamtgehzeit 4 h; bei Rad-/MTB-Touren: Flachland bzw. bis max. 500 Hm und 200 Hm/h.
mäßig anstrengend ■ ■	Bergtour auch auf unebenen Bergpfaden; kurze Steilpassagen möglich; nicht mehr als 900 Höhenmeter; wenig Ausrüstung mitzuführen; Gehzeit Aufstieg bis 3 h; Gesamtgehzeit 5-6 h; bei Rad-/MTB-Touren: bis ca. 1000 Hm und 350 Hm/h, leichte bis mäßig steile Anstiege (<15%), bis ca. 50 km.
anstrengend ■ ■ ■	Übergang von der Bergtour zum Bergsteigen; längere steile Stellen möglich; bis 1100 Höhenmeter; Gletschertouren; schwerer Rucksack (z.B. Mehrtagestouren von Hütte zu Hütte); Gehzeit Aufstieg bis 4 h; Gesamtgehzeit 6-8 h; bei Rad-/MTB-Touren: bis ca. 1500 Hm und 500 Hm/h, mäßig steile bis steile Anstiege (<20%), auch bei lockerem Untergrund, bis ca. 75 km.
sehr anstrengend ■ ■ ■ ■	Bergsteigen mit viel Ausrüstung und daher grundsätzlich schwerem Gepäck; lange Gletschertouren; Skihochtouren; Höhenmeter nach oben offen. Gehzeit Aufstieg bis 6 h; Gesamtgehzeit bis 10 h; bei Rad-/MTB-Touren: bis ca. 2000 Hm und 500 Hm/h, mäßige bis steile Anstiege auch bei lockerem oder schwierigerem Untergrund, kurze sehr steile Stellen < 25%, bis ca. 100 km.
höchste Ansprüche ■ ■ ■ ■ ■	Nur für durchtrainierte BergsteigerInnen; sehr lange und schwierige Touren; Skidurchquerungen im Hochgebirge; Höhenmeter nach oben offen; auch mehrere Tage hintereinander. Gehzeiten auch größer 10 h in Auf- und Abstieg; bei Rad-/MTB-Touren: 2000 Hm und mehr und 500 Hm/h, steile Anstiege auch bei lockerem Untergrund, viele teilweise auch längere sehr steile Stellen, einzelne extrem steile Abschnitte > 25%.

BEWERTUNGSSKALA

Anforderungen für Fahrtechnik (Mountainbike)

leicht ■	fester, griffiger Untergrund, keine Hindernisse, bis ca. 10% bergauf, weite Kurven, sichere Bike-Beherrschung.
mäßig schwierig ■ ■	loser Untergrund möglich, schmalere Wege, kleine Wurzeln und Steine, kleinere Hindernisse, Wasserrinnen, Erosionsschäden, auch engere Kurven, bis ca. 15% bergauf, fahrtechnische Grundkenntnisse und sichere Bike-Beherrschung bei mittleren Geschwindigkeiten nötig.
schwierig ■ ■ ■	Untergrund meist nicht verfestigt, größere Wurzeln und Steine, flache Absätze, leichte Spitzkehren, bis ca. 20% bergauf, fortgeschrittene Fahrtechnik und sichere Bike-Beherrschung bei höheren Geschwindigkeiten und größerem Gefälle nötig.
sehr schwierig ■ ■ ■ ■	verblockt, viele große Wurzeln/Felsen, rutschiger Untergrund, loses Geröll, höhere Absätze, enge Spitzkehren, bis ca. 25% bergauf, sehr gute Bike-Beherrschung bei höheren Geschwindigkeiten und großem Gefälle nötig.
höchste Ansprüche ■ ■ ■ ■ ■	sehr verblockt, viele große Wurzeln/Felsblöcke, rutschiger Untergrund, loses Geröll, der Weg hat auch bergauf deutlich den Charakter eines Bergpfades, Steilrampen, kaum fahrbare Absätze evtl. in Kombination, z.T > 25% bergauf, perfekte Bike-Beherrschung und exzellente Trial-Techniken nötig.

Anforderungen für Klettersteige

Bewertung (nach Schall)	Erklärung Abweichung aufgrund objektiver Gegebenheiten (Witterung, Nässe, Vereisung u.ä.) sowie subjektiver Faktoren (Kondition, Körpergröße, Klettertechnik u.ä.) möglich.
A - leicht	Einfache, gesicherte Wege. Angelehnte (längere) oder senkrechte (kurze) Leitern, Geländer und Eisenklammern. Einzelne Stellen können bereits ausgesetzt sein, sind aber einfach zu begehen. Allgemein für trittsichere und schwindelfreie Bergsteiger möglich. Für Klettersteig-Anfänger gut geeignet.
B - mäßig schwierig	Bereits steileres Felsgelände mit teilweise kleintrittigen, ausgesetzten Passagen. Senkrechte, längere Leitern, Eisenklammern und Tritte. Kann schon anstrengend und kraftraubend sein. Auch routinierte Bergsteiger verwenden eine Sicherung.
C - schwierig	Steiles bis sehr steiles Felsgelände, größtenteils kleintrittige Passagen, die fast immer ausgesetzt sind. Schon leicht überhängende Leitern möglich. Eisenklammern und Tritte können auch etwas weiter auseinander liegen. Teilweise sehr kraftraubend.
D - sehr schwierig	Senkrecht, oft auch überhängendes Gelände. Klammern und Stifte liegen oft weit auseinander. Meist sehr ausgesetzt und oft nur mit Stahlseil gesichert. Große Armkraft, gute Steigtechnik und ein guter Trainingszustand ist Voraussetzung. Manchmal in Kombination mit leichter Kletterei (I - II) ohne Versicherung.
E - extrem schwierig	Meist überhängendes Felsgelände. Extreme Anforderungen an Kraft, Steigtechnik, Geschicklichkeit, Mut und Moral. Nur für erfahrene Klettersteig - Profis. Optimaler Trainingszustand erforderlich. Rastschlinge zu empfehlen! Alle Anforderungen wie bei „D“ in nochmals erhöhtem Ausmaß.

KURSPROGRAMM

Freitag, 28.08. bis Sonntag, 30.08.2026
AUSBILDUNGSKURS
Basiskurs alpin

Kursinhalte: Umgang mit der Karte, Einschätzen und Meiden alpiner Gefahren, Tourenplanung, kleine Wetterkunde, kleine Ausrüstungskunde, richtiges, sicheres und kraftsparendes Gehen, Schulung der Trittsicherheit und Schwindelfreiheit, Gehen mit einem Mehrtages-Rucksack.

Tourenbewertung	Technik: ■■■ Kondition: ■■■
Ausgangspunkt	Vorderriss/Sylvenstein
Höhenunterschied	1. Tag Aufstieg Vorderriss über Reitsteig zur Tölzer Hütte 1040 Hm 2. Tag Schafreuther Überschreitung 440 Hm 3. Tag Delpsloch - 80 hm rauf - Tölzer Hütte nach Vorderriss 1120 Hm runter
Gehzeit gesamt	1. Tag 4:30 h, 2. Tag 3 h und Zeit für Theorie 3. Tag 4 h
Einkehrmöglichkeit	Tölzer Hütte
Ausrüstung	A
Abfahrtszeit/Ort	10:00 Uhr am Freitag in Erding, Fahrgemeinschaften bilden
Tourenleitung, Auskunft, Anmeldung	Irene Drexl irene.drexl@alpenverein-erding.de
Anmeldezeit	bis 28.07.2026
Max. Teilnehmerzahl	7
Gebühr	120 € (60 € Kursgebühr + 60 € Anzahlung) bitte nach Zusage der Wanderleitung - sofort auf IBAN: DE61 7016 9605 0001 8321 23 des Alpenkranzl Erding bei der VR Bank Erding überweisen.
Kennwort bei Anzahlung	Basiskurs alpin
Hinweise	Eigenanreise mit Pkw in Fahrgemeinschaften oder mit ÖPNV - wird dann besprochen
Kilometer Anreise	115 km

TOURENPROGRAMM



Donnerstag, 02.07.2026
MTB TOUR
Afterwork MTB Ride – Samerberg Bikepark

Du hast Lust, nach der Arbeit nochmal richtig Gas zu geben und gemeinsam Trails zu fahren? Dann komm mit zum Afterwork Ride am Samerberg! Der Afterwork Ride kann jeden 1. Donnerstag im Monat stattfinden. Start 02.07.2026, weitere Termine 06.08, 03.09.

Wir starten entspannt in den Feierabend und verbringen gemeinsam eine spaßige Session im Bikepark. Egal ob flowige Lines oder technische Trails – im Fokus steht der Spaß auf zwei Rädern und das gemeinsame Erlebnis!

After Ride Special: Im Anschluss lassen wir den Abend gemütlich beim Grillen ausklingen. Bitte bringe euer eigenes Grillgut mit – vor Ort gibt es einen zentralen Grill.

Hinweis: Die Tour findet nur nach Rücksprache mit der Tourenleiterin und bei gutem Wetter sowie abhängig vom Betrieb/Ausschreibung des Bikeparks statt.

Tourenbewertung	Technik: ■■■ Kondition: ■■■
Ausgangspunkt	Parkplatz Bikepark Samerberg
Höhenunterschied	(ca.) 300 Hm
Entfernung und Fahrzeit	20 km/3:00 h
Einkehrmöglichkeit	Grillstation mitten im Bikepark (bitte eigenes Grillgut mitbringen), Zwischenstopp am Auto ebenfalls möglich
Ausrüstung	G und funktionstüchtiges MTB, Helmpflicht, Empfehlung: Ellenbogen- und Knieprotektoren
Abfahrtszeit/Ort	16.30 Uhr, Parkplatz am Bikepark Samerberg
Tourenleitung, Auskunft, Anmeldung	Talisa Pirsch, Tel. 0176/46640120
Anmeldezeit	bis 29.06.2026
Max. Teilnehmerzahl	7
Gebühr	4 €, bitte beim Tourenleiter bar bezahlen
Hinweise	Liftkarte und Bikeparkkarte muss vor Ort gekauft werden.
Kilometer Anreise	100 km

TOURENPROGRAMM



Freitag, 03.07.2026 bis Montag, 06.07.2026
MEHRTAGESTOUR
Hochtouren im Ötztal mit Hochwilde (3.471 m)

Die Langtalereckhütte bietet tolle Tourenmöglichkeiten im Bereich des Gurgler Ferners, bei guten Verhältnissen lockt die Hochwilde über den Gipfelklettersteig

Tourenbewertung **Technik:** ■■■■ **Kondition:** ■■■■

Tourenbewertung Klettersteig C - schwierig

Anforderungen Nachweis über Hochtourenenerfahrung (Gletscherkurs o. ä.) erforderlich, Klettersteigerfahrung.

Ausgangspunkt Obergurgl

Höhenunterschied (ca.) 1200 Hm

Gehzeit gesamt 8:00 h

Übernachtung Langtalereckhütte (2.480 m)

Ausrüstung C Helm, Klettersteigset

Abfahrtszeit/Ort 6:00 Uhr, Ort wird noch besprochen

Tourenleitung, Auskunft, Anmeldung Christian Harrer und Matthias Ruderer. Anmeldung per Mail: matthias.ruderer@alpenverein-erding.de

Anmeldezeit 20.03. bis 30.04.2026

Max. Teilnehmerzahl 8

Gebühr und Anzahlung 112 € (32 € Tourengebühr + 80 € Anzahlung) bitte nach der verbindlichen Anmeldung auf IBAN: DE61 7016 9605 0001 8321 23 des Alpenkranzl Erding bei der VR Bank Erding überweisen.

Kennwort bei Anzahlung Hochwilde 2026

Kilometer Anreise 290 km

TOURENPROGRAMM



Freitag, 03.07.2026 bis Samstag, 04.07.2026

BERGWANDERUNG - MEHRTAGESTOUR

Priener Hütte - Geigelstein - Überschreitung zur Kampenwand

Uns erwartet eine abwechslungsreiche und auch die längste Tour der Chiemgauer Alpen von Sachrang über die Priener Hütte (1.410 m) zur Kampenwand (1.669 m) nach Aschau. Zunächst steigen wir vom Wanderparkplatz Huben über den Jägersteig und die Schreckalm zur Priener Hütte, unserem Nachtquartier, auf. Nach einem erlebnisreichen, aber erholsamen Hüttenabend und einem reichlichen Frühstück führt uns der Weg über die Rossalm, den Weitlahnerkopf (1.615 m), den Dalsensattel zur Steinigalm bevor es die letzten Meter zum Kampenwand-Ostgipfel auf 1.664 m geht. Hinunter geht es dann bequem mit der Gondel, optional zu Fuß hinab

Tag 1: Aufstieg 4:30 Stunden, ca. 1080 Hm

Tag 2: etwa 6:00 Std, ca. 960 Hm Aufstieg / ca. 800 Hm Abstieg

optional 2:30 bis 3 Std. / 1023 Hm Abstieg Kampenwand zur Talstation

Tourenbewertung	Technik: ■■■ Kondition: ■■■
Anforderungen	Forstwege, kleine Wald- und Wiesenpfade und Steige, Trittsicherheit unbedingt erforderlich, Schwindelfreiheit nötig, teils seilversichert
Ausgangspunkt	Wanderparkplatz Huben
Höhenunterschied	(ca.) 1080 Hm
Gehzeit gesamt	ca. 6:00 h
Übernachtung	Priener Hütte
Einkehrmöglichkeit	1. Tag Priener Hütte, 2. Tag Diverse
Ausrüstung	A Stöcke zum Abstieg sind empfehlenswert, zumindest Hüttenschlafsack,
Abfahrtszeit/Ort	ca. 14:00 Uhr, Parkplatz S-Bahnhof Altenerding (Einzelheiten werden noch bekannt gegeben)
Tourenleitung, Auskunft, Anmeldung	Markus Zimmermann, Tel. 0811/55544780 oder 0172/8984062, Mail: markus.zimmermann@alpenverein-erding.de. Anmeldung bitte per Mail.
Anmeldezeit	bis 22.06.2026
Max. Teilnehmerzahl	8
Gebühr und Anzahlung	58 € (50 € Tourenggebühr + 8 € Anzahlung) bitte nach der verbindlichen Anmeldung auf IBAN: DE61 7016 9605 0001 8321 23 des Alpenkranzl Erding bei der VR Bank Erding überweisen.
Kennwort bei Anzahlung	Priener Hütte - Kampenwand
Hinweise	Eigenanreise mit PKW, möglichst in Fahrgemeinschaften. Es kommen anteilige Fahrkosten, ggf. Parkgebühren sowie der eigene Verzehr und Getränke hinzu.
Kilometer Anreise	125 km

TOURENPROGRAMM



Sonntag, 05.07.2026

MTB TOUR

Trailflow & Donauvibes - UrTrails Kelheim

Ein abwechslungsreicher Trailtag auf den UrTrails Altmühltal in Kelheim: naturbelassene Singletrails (S2-S3), flowige Lines und technische Passagen zwischen Donau und Altmühltal. Durch das Loop-System können wir die Runden flexibel gestalten und kehren so immer wieder zum Ausgangspunkt an der Schiffsanlegestelle zurück.

Geplant sind viele Trails, einige Höhenmeter und jede Menge Spaß auf dem Bike. Optional mit Stopp am Kloster Weltenburg oder am Donaudurchbruch - bei warmen Wetter auch mit Badestopp.

Voraussetzung: Sicheres Fahren von S2 Singletrails, gelegentlich S3 Stellen.

Wir können gerne an dem Tag auch an geeigneten Stellen ein bisschen Fahrtechnik üben.

Tourenbewertung	Technik: ■■■ Kondition: ■■■
Anforderungen	Sicheres Fahren von S2 MTB Singletrails, gelegentlich S3 Stellen
Ausgangspunkt	Kelheim, Parkplatz an der Schiffsanlegestelle
Höhenunterschied	(ca.) 800 Hm
Entfernung und Fahrzeit	45 km/7:00 h
Einkehrmöglichkeit	diverse Cafés, Kiosk, Gasthöfe im Altmühltal und Kelheim
Ausrüstung	G Funktionstüchtiges MTB, Helmpflicht, Ellenbogen- und Knieprotektoren, je nach Wetter und Absprache evtl. leichte Badesachen.
Abfahrtszeit/Ort	7:30 Uhr, Parkplatz S-Bahnhof Altenerding
Tourenleitung, Auskunft, Anmeldung	Talisa Pirsch, Tel. 0176/ 46640120
Anmeldezeit	bis 30.06.2026
Max. Teilnehmerzahl	7
Gebühr	4 €, bitte beim Tourenleiter bar bezahlen
Kilometer Anreise	100 km

TOURENPROGRAMM



Sonntag, 12.07.2026
BERGWANDERUNG
Kompar (2.011 m)

Von der Eng geht es durch das Hasental hinauf auf alten Almwegen zum Hochleger. Danach nord-östlich auf einem Höhenweg zum Kompar. Hier legen wir eine Gipfelbrotzeit ein. Der Rückweg führt uns zur Plumsjochhütte mit Einkehr und zurück zum Parkplatz.

Tourenbewertung	Technik: ■■ Kondition: ■■■■
Ausgangspunkt	Parkplatz P8 - Hagelhütten (1.080 m)
Höhenunterschied	(ca.) 950 Hm
Gehzeit gesamt	5:30 h
Einkehrmöglichkeit	Plumsjochhütte (1.630 m)
Ausrüstung	A
Abfahrtszeit/Ort	6:30 Uhr, Parkplatz am Schwimmbad, Erding
Tourenleitung, Auskunft, Anmeldung	Alexander Linke, Tel.: 08122/7814 oder 0160/92120781
Anmeldezeit	20.06. bis 05.07.2026
Max. Teilnehmerzahl	11
Gebühr	4 €, bitte beim Tourenleiter bar bezahlen
Hinweise	Bei der Fahrt in die Eng wird eine Maut erhoben.
Kilometer Anreise	130 km

STARKE MARKEN BEI UNSEREM
OUTDOOR ANGEBOT

dj LOWA MEINDL
deuter LEKI FALKE
DOLOMITE CMP



Lange Zeile 8 Mo-Fr 09-19 Uhr
85435 Erding Sa 09-18 Uhr

www.gerlspeck.info  

Gschuh - mode
Gerlspeck

TOURENPROGRAMM



Freitag, 17.07.2026
WANDERTOUR
Drei-Almen-Tour im Chiemgau

Wir starten unsere mittelschwere Sommerwanderung in Bernau am Chiemsee, das wir mit öffentlichen Verkehrsmitteln erreichen. Über einige bewirtschaftete Almen, wie die Herrenalm, Sameralm und die Maisalm führt unsere Tour. Dabei genießen wir schöne Ausblicke auf den Chiemsee. Es gibt stärkere Anstiege auf meist Forstwegen, die eher schattig sind. Das können wir im Hochsommer gut gebrauchen.

Tourenbewertung	Technik: ■ Kondition: ■
Ausgangspunkt	S-Bahnhof Erding, Treffpunkt um 5:50 Uhr, Abfahrt 5:58 Uhr
Höhenunterschied	(ca.) 100 Hm
Gehzeit gesamt	14 km Strecke / 4:30 h
Einkehrmöglichkeit	ja
Ausrüstung	A
Abfahrtszeit/Ort	5:58 Uhr, S-Bahnhof Erding (siehe oben)
Tourenleitung, Auskunft, Anmeldung	Anmeldung bei Sonja Schupsky, Tel. 08122/91495 oder Mail: info@vinovia.de.
Anmeldezeit	bis 10.07.2026
Max. Teilnehmerzahl	10
Gebühr und Anzahlung	4 €, bitte beim Tourenleiter bar bezahlen
Hinweise	Schwimmsachen mitnehmen - vielleicht können wir noch in den Chiemsee springen



Donnerstag, 30.07.2026
ALPINES KOCHEN
in der DAV-Küche im Alpinzentrum

Ausführliche Beschreibung siehe Eintrag auf Seite 6.

Anmeldung bei Sonja Schupsky, Tel. 08122/91495 oder Mail: info@vinovia.de bis 23.07.2026.

TOURENPROGRAMM



Sonntag, 02.08.2026
RENNRADTOUR / TREKKINGRADTOUR
RTF "Durchs Erdinger Holzland"

Wir beteiligen uns wieder an der Radtouristikfahrt durchs Erdinger Holzland.
 Infos unter: <https://www.rsverding.de>

Tourenbewertung	Technik: ■■ Kondition: ■■■■
Ausgangspunkt	Semptsporthalle Altenerding
Entfernung und Fahrzeit	70 / 105 / 150 km
Einkehrmöglichkeit	Verpflegungsstationen aufm Weg
Ausrüstung	G Funktionstüchtiges Rennrad oder Trekkingrad (MTB) je nach gewünschter Tour, Helmpflicht!
Abfahrtszeit/Ort	Semptsporthalle Altenerding, Startnummernausgabe ab 6:30 Uhr; Startzeiten ab 7:00 - 10:00 Uhr
Tourenleitung, Auskunft, Anmeldung	Infos: Hans Pirsch, Tel. 0176/46632853
Max. Teilnehmerzahl	so viel wie möglich!
Gebühr	ist bei Anmeldung vor dem Start an den RSV zu entrichten



Donnerstag, 06.08.2026
MTB TOUR
Afterwork MTB Ride – Samerberg Bikepark

Ausführliche Beschreibung siehe Eintrag auf Seite 13.
 Anmeldung bei Talisa Pirsch, Tel. 0176/46640120 bis 03.08.2026.



Donnerstag, 06.08. – Dienstag, 11.08.2026
MEHRTAGESTOUR
Im Angesicht der Tribulaune

Für diese Tour ist die Anmeldefrist am 31.05.2026 abgelaufen.
 Wegen evtl. noch freien Plätzen bitte bei Tourenleiter Michael Kreuz, E-Mail: michael.kreuz@web.de
 oder Tel. 0170/2745207, nachfragen.
 (ausführliche Ausschreibung siehe Programmheft II/2026)

TOURENPROGRAMM



Samstag, 08.08.2026

ALMWANDERUNG

Schleching/Mühlau - Dalsenalmen

Sommertour mit Wasser und Schatten. Entlang des Dalsenbaches geht es Richtung Dalsenalmen. Wir begegnen hoffentlich dem „Ochsensprung“ und den Kaskaden des „Floderers“. Ergründen was es mit dem Namen „Dalsen“ auf sich hat und nach einer Stärkung beim „Huber-Kaser“ treten wir den Rückweg an, dem sogenannten „Schattseit-Weg“ in Richtung Mühlau/Schleching zum Ausgangspunkt hinab.

Tourenbewertung	Technik: ■■ Kondition: ■■
Anforderungen	fit und motiviert
Ausgangspunkt	Schleching
Höhenunterschied	(ca.) 500 Hm
Gehzeit gesamt	ca. 3:45 h
Einkehrmöglichkeit	Huber Kaser
Ausrüstung	A
Abfahrtszeit/Ort	7:00 Uhr Parkplatz S-Bahnhof Altenerding
Tourenleitung, Auskunft, Anmeldung	Irene Drexl, Mail: irene.drexl@alpenverein-erding.de
Anmeldezeit	bis 31.07.2026
Max. Teilnehmerzahl	11
Gebühr	4 €, bitte beim Tourenleiter bar bezahlen
Kilometer Anreise	110 km

TOURENPROGRAMM



SONNTAG, 09.08.2026

MTB TOUR

Badetour zum Tinninger Weiher und Simssee

Wir starten in Rohrdorf und fahren auf den Samerberg, vorbei am Bikepark erreichen wir die Käser Alm, rauschen hinunter nach Frasdorf, am Gasthof Hirzinger vorbei und erreichen den Simssee am Strandbad Ecking zum ersten kühlen Badaufenthalt. Je nach Lust und Laune können wir beim Zurückfahren nochmal im Tinninger Weiher baden..

Tourenbewertung	Technik: ■■ Kondition: ■■■■
Anforderungen	kreuz und quer übers Land und zum Samerberg rauf
Ausgangspunkt	Bahnhof Rohrdorf
Höhenunterschied	(ca.) 850 Hm
Entfernung und Fahrzeit	42 km/6:00 h
Einkehrmöglichkeit	Gasthöfe und/oder Cafés am Samerberg, Kiosk an den Badestellen
Ausrüstung	G Funktionstüchtiges MTB, Helmpflicht, Badesachen.
Abfahrtszeit/Ort	8.00 Uhr, Parkplatz S-Bahnhof Altenerding
Tourenleitung, Auskunft, Anmeldung	Hans Pirsch, Tel. 0176/46632853
Anmeldezeit	bis 07.08.2026
Max. Teilnehmerzahl	7
Gebühr	4 €, bitte beim Tourenleiter bar bezahlen
Kilometer Anreise	90 km

**Haushalt
Hotel - Gastronomie
Berufsbekleidung
Teppichreinigung
Fußmattenverleih**

Meisterbetrieb

JÄNICKE
GmbH

**Franz-Brombach-Straße 11-13, Erding
08122/5199, www.waescherei-jaenicke.de**

**Wäscherei
Textilreinigung**

TOURENPROGRAMM



Samstag, 15.08.2026
BERGWANDERUNG
Großer Traithen (1.852 m)

Von der Walleralm geht es hinauf zum Vogelsang und Kleinen Traithen, bevor wir zum Fellalm-sattel und zum Großen Traithen wandern. Weiter führt uns die Gratwanderung zum Steintraithen und dann steil mit Drahtseilen gesichert hinunter zur Abzweigung Äserer. Jetzt geht es auf dem Stopselzieher wieder zurück zur Walleralm.

Tourenbewertung	Technik: ■■■ Kondition: ■■■
Anforderungen	Absolute Trittsicherheit und Erfahrung mit Drahtseilen ohne Klettersteigausrüstung
Ausgangspunkt	Oberes Sudelfeld – Walleralm (1.415 m)
Höhenunterschied	(ca.) 650 Hm
Gehzeit gesamt	4:30 h
Einkehrmöglichkeit	Walleralm (1.415 m)
Ausrüstung	A
Abfahrtszeit/Ort	6:30 Uhr, Parkplatz am Schwimmbad, Erding
Tourenleitung, Auskunft, Anmeldung	Alexander Linke, Tel.: 08122/7814 oder 0160/92120781
Anmeldezeit	20.06. bis 09.08.2026
Max. Teilnehmerzahl	11
Gebühr	4 €, bitte beim Tourenleiter bar bezahlen
Kilometer Anreise	110 km

TOURENPROGRAMM



Montag, 17.08.2026
BERGWANDERUNG
 Wetterfahne und Rudersburg

Unsere Rundtour über die Wetterfahne (1.284 m) und die Rudersburg (1.434 m) beeindruckt mit ihrer schönen und weitreichenden Aussicht. Schon während des Aufstiegs erfreut der unverstellte Blick auf den Wilden Kaiser, die Hohen Tauern mit dem Großvenediger und die Reiter Alpe. Ein Geheimtipp für Genießer, die eine sonnenverwöhnte Wanderung suchen.

Tourenbewertung	Technik: ■■ Kondition: ■■
Anforderungen	Am steilen und schrofigen Schlussanstieg zum Gipfel der Rudersburg ist Trittsicherheit notwendig.
Ausgangspunkt	Staffen bei Kössen
Höhenunterschied	(ca.) 900 Hm
Gehzeit gesamt	6:00 h
Einkehrmöglichkeit	Naringalm (1.100 m)
Ausrüstung	A
Abfahrtszeit/Ort	06:30 Uhr, Parkplatz S-Bahnhof Altenerding
Tourenleitung, Auskunft, Anmeldung	Hans Sterr Anmeldung nur per Mail an mail@hsterr.de
Anmeldezeit	ab 20.06.2026
Max. Teilnehmerzahl	7
Gebühr	4 €, bitte beim Tourenleiter bar bezahlen
Kilometer Anreise	115 km über Wasserburg

TOURENPROGRAMM

Freitag, 21.08. – Sonntag 23.08.2026

YOGA

in den Bergen

Yogaeinheiten und Meditationen auf der idyllisch gelegenen Anhalter Hütte, umgeben von Gipfeln, saftigen Wiesen und weiten Ausblicken. Yoga in alpiner Natur schafft einen besonderen Raum: erdend, regenerierend und belebend für Körper, Geist und Seele. Dazwischen Zeit für eigene Wanderungen und Erholung. **ACHTUNG: Dies ist keine geführte Wandertour!**

Tourenbewertung	Technik: ■■■ Kondition: ■■■■
Ausgangspunkt	Anhalter Hütte, Lechtaler Alpen
Einkehrmöglichkeit	Anhalter Hütte
Übernachtung	Anhalter Hütte
Tourenleitung, Auskunft, Anmeldung	Katharina Rott, Tel. 0176/56550149
Anmeldezeit	bis 07.08.2026
Max. Teilnehmerzahl	7
Gebühr und Anzahlung	100 € (32 € Gebühr + 68 € Anzahlung) bitte nach Zusage von Kathi Rott - sofort auf IBAN: DE61 7016 9605 0001 8321 23 des Alpenkranzl Erding bei der VR Bank Erding überweisen.
Kennwort bei Anzahlung	Yoga in den Bergen
Hinweise	Eigenanreise mit Pkw in Fahrgemeinschaften oder mit ÖPNV - wird nach Anmeldung besprochen. Halbpension 47 Euro
Kilometer Anreise	230 km



Wir schauen auf Ihre Gesundheit!

Öffnungszeiten: Mo-Fr. 8:00 - 19:00 Uhr Sa. 8:00 - 14:00 Uhr



Benedikt Friedl
Gestüttring 19
85435 Erding
Tel. 08122/85799
Fax 08122/85798
Kontakt @ Sempt-Apotheke.de
www.Sempt-Apotheke.de

7. ERDINGER
KUNDENSPIEGEL

Platz 1

BRANCHENSIEGER

Untersucht: 12 APOTHEKEN
96,5% Durchschnittlicher Zufriedenheitsgrad
Freundlichkeit: 97,6% (Platz 1)
Beratungsqualität: 98,0% (Platz 1)
Medikamentenverfügbarkeit: 93,9% (Platz 1)
Kundenbefragung: 06/2015
Befragte (Apotheken)= 751 von N (Gesamt) = 902

MF Consulting Dipl.-Kfm. Dieter Grett
www.kundenspiegel.de Tel: 09901/948601

Natürlich beraten wir Sie gern bei der Zusammenstellung Ihrer Berg- und Wanderapotheke

TOURENPROGRAMM



Sonntag, 23.08.2026
WANDERTOUR
Spitzstein- Nomen est omen

Fast jeder Berg hat etwas Ultimatives :) Diesmal geht es auf den höchsten Gipfel der westlichen Chiemgauer Alpen. Nur von Norden sieht er aber so spitz aus, wir nehmen einen steilen, aber nicht den steilsten Anstieg zum Gipfel, um den Ausblick nach Tirol, in den Kaiser und die Zentralalpen genießen zu können. Da die Wege teils verwachsen und feucht sind, kann die Tour nur bei trockenem Wetter stattfinden. Wir starten im Bergsteigerdorf Sachrang, was mit einigen alten Bauernhäusern zu einem kleinen Rundgang einlädt.

Tourenbewertung	Technik: ■ Kondition: ■■
Ausgangspunkt	Sachrang
Höhenunterschied	(ca.) 850 Hm
Gehzeit gesamt	5:00 - 6:00 h
Einkehrmöglichkeit	Spitzsteinhaus oder Altkaseralm
Ausrüstung	A
Abfahrtszeit/Ort	6:00 Uhr, Parkplatz S-Bahnhof Altenerding
Tourenleitung, Auskunft, Anmeldung	Veronika Pfeffer, Anmeldung am liebsten per Mail: info@veronikapfeffer.de, sonst Tel. 0160/98904959
Anmeldezeit	20.06. bis 15.08.2026
Max. Teilnehmerzahl	11
Gebühr	4 €, bitte beim Tourenleiter bar bezahlen
Kilometer Anreise	110 km



Donnerstag, 27.08.2026
ALPINES KOCHEN
in der DAV-Küche im Alpinzentrum

Ausführliche Beschreibung siehe Eintrag auf Seite 6.
 Anmeldung bei Sonja Schupsky, Tel. 08122/91495 oder Mail: info@vinovia.de bis 20.08.2026.

TOURENPROGRAMM

Dienstag, 01.09.2026
HERBSTFESTBESUCH!

Bitte kommt alle recht zahlreich, bringt einen ordentlichen Hunger und Durst mit. Für gute Musik und Gaudi ist gesorgt! Tische sind wieder am alten angestammten Platz im Stiftungszelt reserviert.

Tourenbewertung	Technik: ■ Kondition: ■
Anforderungen	Hunger, Durst und die Sehnsucht nach Musik, Gaudi und lustigen Stunden mit Freunden!
Einkehrmöglichkeit	Stiftungszelt, linke Seite, Beginn ab 17:30 Uhr!
Tourenleitung, Auskunft, Anmeldung	Hans Pirsch, Tel. 0176/46632853, Anmeldung nicht nötig
Max. Teilnehmerzahl	alle Alpenkranzler(innen)



Donnerstag, 03.09.2026
MTB TOUR
Afterwork MTB Ride – Samerberg Bikepark

Ausführliche Beschreibung siehe Eintrag auf Seite 13.
Anmeldung bei Talisa Pirsch, Tel. 0176/ 46640120 bis 31.08.2026.

krüger

Sanitär- und Heizungsbau



Spiegelgasse 8 - 85435 Erding
Tel. 08122 / 5 49 57 . Fax 08122 / 9 18 26
info@krueger-erding.de
www.krueger-erding.de

TOURENPROGRAMM



Freitag, 04.09.2026

WANDERTOUR

Wandern im Steinreich Neubeuerns am grünen Inn

Seltene Geotope auf dem Schiffsleutwanderweg!

Beim Vorbeifahren über die Inntalautobahn bleibt uns verborgen, welch eindrucksvolles Denkmal einer vergangenen Epoche bei Neubeuern zu finden ist. Auf einem Felsen am Eingang des Inntals thront der idyllische Marktflecken, der auf eine außergewöhnliche Geschichte zurückblickt. Sand- und Kalksedimente eines flachen Meeresbodens bei Vicenza wurden vor der Faltung der Alpen nach Norden verfrachtet. Feiner roter Sandstein entstand, der sehr selten ist. Er formt den Neubeurer Fels und weitere Hügel, wie den Mühlsteinbruch. Dieser wurde vom bayerischen Umweltministerium als einer der 100 schönsten Geotope Bayerns ausgezeichnet. Im 18. Jh. haute man Mühlsteine mit Meißeln aus dem Fels, die auf Inn und Donau bis ins Ungarische verschifft wurden. Der Schiffsleutwanderweg erinnert mit Erklärtafeln daran. Ein weiterer Steinbruch ist bei der Wolfsschlucht, wo Wetzsteine abgebaut wurden. Ein schöner Rundweg durch Felsen und Gassen.

Tourenbewertung	Technik: ■ Kondition: ■
Ausgangspunkt	S-Bahnhof Erding, Treffpunkt um 6:45 Uhr, Abfahrt 6:58 Uhr
Höhenunterschied	(ca.) 100 Hm
Gehzeit gesamt	2:30 h
Einkehrmöglichkeit	ja
Ausrüstung	A
Abfahrtszeit/Ort	6:58 Uhr, S-Bahnhof Erding (siehe oben)
Tourenleitung, Auskunft, Anmeldung	Anmeldung bei Sonja Schupsky, Tel. 08122/91495 oder Mail: info@vinovia.de .
Anmeldezeit	bis 28.08.2026
Max. Teilnehmerzahl	10
Gebühr	4 €, bitte beim Tourenleiter bar bezahlen
Hinweise	Anfahrt mit S-Bahn, Regionalzug bis Raubling und weiter mit dem Linienbus nach Neubeuern

TOURENPROGRAMM



Sonntag, 06.09 – Samstag, 12.09.2026
RADLTOUR
 (E-, Mountain- oder Trekking-Bike) in Südtirol

Diese Tour wurde wegen der erforderlichen Reservierung der Unterkunft als „Last-Minute-Tour“ auf der Vereinshomepage ausgeschrieben. Der Anmeldeschluss ist am 20.01.2026 abgelaufen, wegen eventuellen freien Plätzen bitte beim Tourenleiter nachfragen. Auskunft bei Heinz Barczewski, Mail: heinz.barczewski@alpenverein-erding.de



Sonntag, 06.09.2026
BERGTOUR
 Seekarspitze und Seebergspitze am Achensee

Anspruchsvolle Tour mit Überschreitung beider Gipfel. An felsigen, steilen Stufen muss man Hand anlegen. Die gesamte Rundtour ist konditionell fordernd. Landschaftlich überragend ist der Ausblick vom Gipfel auf Achensee, Karwendel, Rofan, Kaisergebirge - besser kann es nicht sein!

Tourenbewertung	Technik: ■■■■ Kondition: ■■■■
Anforderungen	Trittsicherheit und Schwindelfreiheit zwingend erforderlich
Ausgangspunkt	Achenkirch
Höhenunterschied	(ca.) 1400 Hm
Gehzeit gesamt	7:00 h
Einkehrmöglichkeit	Pasillalm
Ausrüstung	A
Abfahrtszeit/Ort	5:30 Uhr, Parkplatz S-Bahnhof Altenerding
Tourenleitung, Auskunft, Anmeldung	Irene Drexl, Mail: irene.drexl@alpenverein-erding.de
Anmeldezeit	bis 27.08.2026
Max. Teilnehmerzahl	7
Gebühr	4 €, bitte beim Tourenleiter bar bezahlen
Kilometer Anreise	115 km

TOURENPROGRAMM



Samstag, 12.09.2026

RENNRADTOUR

Mit dem Rennrad durchs Regensburger Land

Wir starten in Bad Abbach, radln quer durch Regensburg. Bei Pielenhofen erreichen wir die Naab, radln bis zur Mündung in die Donau und weiter durch die Wälder nach Kelheim. Von dort zurück nach Bad Abbach.

Tourenbewertung	Technik: ■■ Kondition: ■■■■
Ausgangspunkt	Bad Abbach, Pendlerparkplatz an der Autobahn
Höhenunterschied	(ca.) 1100 Hm
Entfernung und Fahrzeit	115 km/6:00 h
Einkehrmöglichkeit	diverse Cafés, Gasthöfe und Biergärten
Ausrüstung	G Funktionstüchtiges Rennrad, Helmpflicht, je nach Wetter und Absprache event. leichte Badesachen.
Abfahrtszeit/Ort	8:00 Uhr, Parkplatz S-Bahnhof Altenerding
Tourenleitung, Auskunft, Anmeldung	Hans Pirsch, Tel. 0176/46632853
Anmeldezeit	bis 10.09.2026
Max. Teilnehmerzahl	7
Gebühr	4 €, bitte beim Tourenleiter bar bezahlen
Kilometer Anreise	100 km



Sonntag, 13.09. – Mittwoch, 16.09.2026

KLETTERSTEIG

Klettersteig zwischen Cortina und Falzarego

Für diese Tour ist die Anmeldefrist am 30.01.2026 abgelaufen.

Wegen evtl. noch freien Plätzen bitte bei Tourenleiter Hans Sterr, E-Mail: mail@hsterr.de, nachfragen.

(ausführliche Ausschreibung siehe Programmheft 1/2026)

TOURENPROGRAMM



Donnerstag, 24.09.2026
ALPINES KOCHEN
in der DAV-Küche im Alpinzentrum

Ausführliche Beschreibung siehe Eintrag auf Seite 6.

Anmeldung bei Sonja Schupsky, Tel. 08122/91495 oder Mail: info@vinovia.de bis 17.09.2026.



Samstag, 26.09.2026
UMWELTAKTION
Gfällach 2026

Um das Naturschutzgebiet Gfällach in der Nähe der Ortschaft Hinteres Finsingermoos zu erhalten, wird es einmal jährlich vom Bund Naturschutz gemäht. Das Mähgut darf aber nicht einfach liegenbleiben, sondern muss eingesammelt werden. Das machen wir seit langem dann eine Woche später mit dem Bund Naturschutz gemeinsam in reiner Handarbeit. Es lohnt sich, denn das Naturschutzgebiet Gfällach bildet einen Teil des FFH Gebietes Gräben und Niedermoorreste im Erdinger Moos und gehört zum europäischen Schutzgebietsnetz Natura 2000. Zum Schluss gibt es traditionsgemäß eine reichliche Brotzeit.

Tourenbewertung	Technik: ■ Kondition: ■
Anforderungen	Lust auf körperliche Arbeit
Arbeitszeit gesamt	3:00 h
Einkehrmöglichkeit	Getränke während der Arbeit vom BUND Naturschutz, Brotzeit am Ende vom DAV
Ausrüstung	festes Schuhwerk, Arbeitskleidung und Arbeitshandschuhe
Abfahrtszeit/Ort	8:30 Uhr, Parkplatz S-Bahnhof Altenerding
Tourenleitung, Auskunft, Anmeldung	Wolfgang Mayr unter Tel. 08122/54418 (AB) oder per E-Mail an natur.umwelt.schutz@alpenverein-erding.de
Anmeldung	01.09. bis 20.09.2026
Hinweise	Damit ich ungefähr weiß, wie viel Leberkäse, Käse, Semmeln und Brezen ich für die Brotzeit besorgen soll, würde ich Euch bitten, Euch rechtzeitig anzumelden.
Kilometer Anreise	11 km

Firmen Dr. Lechner · Erding



mit seinen Partnern:



Karl Empl KG

gegr. 1785

„EMPL-KELLER“
Weinkeller / Restaurant
in historischem Gewölbe mit
Herzogstube und
gepflegtem „Hofgarten“



„Zu Hause verwurzelt, fasziniert von der Welt“



- * Internationale Jagdreisen auf jedes Wild in jedem Land:
seit über 35 Jahren Erfolg und Erfahrung weltweit!
- * Jagdbücher von Dr. Lechner, DJV-Kulturpreisträger,
u. a. die Standardwerke der Weltjagd
„Jagd international“ und „Jagdparadiese in aller Welt“

Inhaber Alexander Lechner, 85435 Erding

85435 Erding, Rennweg 43

Tel.: 08122-5044 • Fax: 08122-958274 • Mail: info@buero-dr-lechner.de / info@profijagdreisen.de



Sonntag, 27.09.2026

WANDERTOUR

Berggottesdienst 2026 – Gemeinsam unterwegs, gemeinsam feiern

Auch in diesem Jahr laden wir euch herzlich zu unserem besonderen Berggottesdienst ein – einem Tag voller Natur, Gemeinschaft und Besinnung. Diesmal in der wunderschönen Grenzregion zwischen Bayern und Tirol. Der Gottesdienst findet voraussichtlich in der Wallfahrtskirche Klobenstein statt – alternativ in der idyllisch gelegenen Streichenkirche. Inmitten dieser beeindruckenden Berglandschaft wandern und wir feiern wir gemeinsam. Diakon Stephan Geißler wird den Gottesdienst mit uns gestalten. Für die musikalische Begleitung sorgt Werner Kienastl, der uns nicht nur musikalisch, sondern auch als Wanderguide begleitet.

Wir fahren mit dem Bus gemeinsam zum Ausgangspunkt unserer Wanderungen. Von dort aus habt ihr die Wahl zwischen zwei unterschiedlich langen Touren – so kann jeder in seinem eigenen Tempo die Natur genießen.

Tour 1: Schmugglerweg über Entenlochklamm und Hängebrücke ca. 6,4 km und 160 Höhenmeter

Tour 2: Hängebrückenrundweg von Klobenstein ca. 45 Minuten

Nach den Wanderungen treffen wir uns alle zum Gottesdienst – ein besonderer Moment der Ruhe und Gemeinschaft in herrlicher Umgebung. Anschließend kehren wir gemeinsam zum Mittagessen ein und lassen uns stärken.

Auf der Rückfahrt legen wir noch einen Zwischenstopp in den Kendlmühlfilzen ein. Dort habt ihr verschiedene Möglichkeiten: Ob ein entspannter Spaziergang durch die Moorlandschaft, ein Besuch im Salz & Moor Museum oder einfach eine genussvolle Pause bei Kaffee und Kuchen – für jeden ist etwas dabei.

Tourenbewertung	Technik: ■ Kondition: ■
Ausgangspunkt	Schlechting
Höhenunterschied	je nach Tour (siehe oben)
Gehzeit gesamt	45 Minuten oder 1:30 h
Einkehrmöglichkeit	Gasthaus Klobenstein
Ausrüstung	A
Abfahrtszeit/Ort	7:00 Uhr, Parkplatz S-Bahnhof Altenerding
Tourenleitung, Auskunft, Anmeldung	Tourenleitung: Hermann Schießl, Werner Kienastl und Veronika Pfeffer Anmeldung bei: Veronika Pfeffer, am liebsten per Mail: info@veronikapfeffer.de , sonst Tel. 0160/98904959

TOURENPROGRAMM




Anmeldezeit	20.06. bis 06.09.2026
Max. Teilnehmerzahl	30
Gebühr	30 € für Busfahrt und Tour bitte überweisen, 4 € Selbstfahrer, bitte beim Tourenleiter bar bezahlen
Gesamtpreis	30 € (4 € Tourengebühr + 26 € Anzahlung) bitte nach der telefonischen Anmeldung auf IBAN: DE61 7016 9605 0001 8321 23 des Alpenkranzl Erding bei der VR Bank Erding überweisen.
Kennwort bei Anzahlung	Bergmesse Klobenstein 2026
Kilometer Anreise	130 km



DIE SPEZIALISTEN FÜR
NEUBAU ODER RENOVIERUNG!

KNEER-SÜDFENSTER Fachpartner bieten Ihnen das Komplettangebot in allen Materialgruppen. Dadurch haben Sie eine grenzenlose Gestaltungsvielfalt.

FENSTER • HAUSTÜREN • ROLLLÄDEN
INSEKTENSCHUTZ

FOLGEN SIE UNS AUF   

GLASEREI
hochholzer

GLASEREI HOCHHOLZER
JOSEF HOCHHOLZER E.K.

Todfeilerstraße 1 | 85435 Erding
Telefon: +49 (0) 8122 892 236

WWW.HOCHHOLZER.NET

TOURENPROGRAMM



Freitag, 02.10.2026 bis Samstag, 03.10.2026

KLETTERSTEIG

Klettersteigwochenende in den östlichen bayerischen Alpen

Hausbachfall bei Reit im Winkl (B/C), S'Schusta Gangl bei Waidring (kurze Stelle C/D) sowie Isidorsteig auf den Grünstein bei Berchtesgaden (C)

Tourenbewertung	Technik: ■■■ Kondition: ■■■■
Tourenbewertung Klettersteig	C - schwierig
Ausgangspunkt	Waidring (Steinplatte) und Berchtesgaden
Anforderungen	Klettersteigkurs oder vergleichbare Kenntnisse, Kondition und Kraft für entsprechende Klettersteige
Höhenunterschied	Hausbachfall (100 Hm KS) S'Schusta Gangl (180 Hm KS, insgesamt 520 Hm) Isidorsteig (400 Hm KS, insgesamt 700 Hm)
Einkehrmöglichkeit	Gasthof Steinplatte / Grünsteinhaus
Übernachtung	Gästehaus Alpina, Berchtesgaden, ca 65 - 70 Euro ÜF
Ausrüstung	B
Abfahrtszeit/Ort	7:00 Uhr, Treffpunkt wird vereinbart
Tourenleitung, Auskunft, Anmeldung	Michael Kreuz, Tel. 0170/2742507 oder Mail michael.kreuz@web.de
	20.06. bis 15.07.2026
Max. Teilnehmerzahl	5
Gebühr und Anzahlung	86 € (16 € Tourengebühr + 70 € Anzahlung) bitte nach der verbindlichen Anmeldung auf IBAN: DE61 7016 9605 0001 8321 23 des Alpenkranzl Erding bei der VR Bank Erding überweisen.
Kennwort bei Anzahlung	KS BGL
Kilometer Anreise	180 km

Sonntag, 4. bis Mittwoch, 7. Oktober 2026

Gruppenbusfahrt nach Immenstadt

Erlebnisreiche Wandertage im schönen Allgäu



Die diesjährige Ausflugsfahrt führt uns nach Immenstadt am Alpsee im Herzen des Allgäus. Der Ort ist ein idealer Ausgangspunkt für abwechslungsreiche Wanderungen. Hier gibt es gemütliche Seewege aber auch alpine Gipfeltouren. Hier einige geplante Touren: Wanderungen am und über dem romantischen Alpsee, Wanderung durch die beliebte Breitachklamm, Bergtour auf den Mittag und den Grünten, Wanderungen durch das Ostertal, etc. Das komfortable Stadthotel „Drei König“ am Marienplatz verfügt über behagliche Zimmer und ist ideal für einen Stadtbummel. Weitere Infos unter <https://www.drei-koenig.de>

Touren: Die angebotenen Wanderungen mit verschiedenen Leistungsanforderungen an Kondition und Technik werden vor Ort von den Guides (Sonja Schupsky, Veronika Pfeffer, Hans Sterr) vorgestellt. Sicher findet jeder eine für ihn passende Tagestour. Der Anmeldeschluss ist am **15. April 2026**.

Leistungen:

- 4 Tage Wander-/Reiseleitung mit eigenen DAV-Tourenleitern
- 3 x Übernachtung im DZ mit Frühstücksbuffet im Hotel*** „Drei König“ in Immenstadt
- 3 x Abendmenü im Hotel
- 3 x Ortstaxe
- Begrüßungsgetränk
- Hin- und Rückfahrt im modernen und bequemen Reisebus ab/bis Erding
- Kostenfreie Nutzung: öffentlicher Nahverkehr mit Gästekarte

Preis: 636 € im Doppelzimmer und 736 € im Einzelzimmer (inklusive der Tourengebühr i.H.v. 16 €)

Busabfahrt ausschließlich ab Schwimmbad Erding, Abfahrt um 06:15 Uhr, Rückkunft ca. 19 Uhr; mind. 30 Teilnehmer. Bitte Brotzeit für die Hinfahrt mitnehmen.

Tourenbewertung:

Technik: 1 – 3 Kondition: 1 – 3

Ausrüstung:

A

Organisation:

Sonja Schupsky, Wanderleiterin

Auskunft, Anmeldung:

Tel. 08122/91495 oder eMail: info@vinovia.de

Teilnehmerzahl:

mind. 30, max. 48 Teilnehmer

Preis + Tourengebühr:

16 € Tourengebühr + 620 € im DZ (= 636 €) bzw. + 720 € im EZ (= 736 €) bis zum 30. April 2025 auf das Konto des Alpenkranzl Erding bei der VR-Bank Erding mit der IBAN: DE 61 7016 9605 0001 8321 23 überweisen.

Kennwort:

Allgäu

Stornogeühren:

bis 30 Tage vor Reiseantritt 20 %; bis 15 Tage 50 %, bis 8 Tage 65 %, bis 4 Tage 85 %, ab 3. Tag bis Abreisetag 95 % des Reisepreises.

Optional:

Basis-Reiserücktritt-/abbruch-Versicherung 60 € ohne Selbstbeteiligung im Schadensfall. Bitte bei Anmeldung anfordern, falls gewünscht.