



Deutscher Alpenverein
Sektion Alpenkranzl Erding

DAV
alpin
zentrum
ERDING

MitgliederMagazin

Hauptversammlung am 8.4.

40. Jahrgang

2025

2



GRUBER

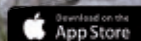

DAS GEWANDHAUS

WWW.GEWANDHAUS.BAYERN

-10%

AUF BERGSPORT ARTIKEL
FÜR DAV MITGLIEDER
MIT DER
GRUBER CLUB APP

GRUBER
CLUB



INHALTSVERZEICHNIS

Vorwort	2
Einladung zur Jahreshauptversammlung	3
Satzungsentwurf	4
Gruppenstunden/Ausgleichssport	12
Teilnahmebedingungen	14
Tourenbewertung/Bewertungsskala	16
Anforderungen für Klettersteige/Mountainbike	17
Kursprogramm	18
Tourenprogramm – Allgemein	20
Tourenprogramm – Vorschau	52
Kraxngruppe/Erdinger Alpenkraxler/HTG	53
Tourenberichte	59
Ausleihraum/Impressum	63
Ausrüstungsliste für Sektionstouren	64

► Aktuelle Beiträge und Informationen der Sektion finden Sie auch im Internet unter aktiv.alpenverein-erding.de

Mediengestaltung **Fraumayr**

LAYOUT UND DESIGN FÜR IHRE PRINTMEDIEN

steffi@fraumayr-grafik.de

Layout Zeitschriften, Broschüren, Flyer, Kataloge, Speisekarten, Anzeigen | **Bildbearbeitung** Freisteller Farbkorrekturen, Bildoptimierung | **Karten** Einladungen, Glückwünsche, Weihnachten | **Corporate Design** Visitenkarten, Briefbögen | **Logo** Entwurf, Vektorisierung | **Großformat** Plakate, Messestände, Banner, 18/1-Großfläche | **Reinzeichnung** Prüfung, Korrektur, pdf | **Freie Mitarbeit** Agentur, Marketing

Vorwort des amtierenden 1. Vorsitzenden

Führungskrise beim Alpenkranzl Erding! Auch wenn es einige noch nicht realisieren wollen: seit der gescheiterten Wahl in der mäßig besuchten Hauptversammlung am 24.10.2024 ist der Vorsitz des Alpenkranzl Erding vakant.

Alex Linke und Hermann Schießl waren – wie lange angekündigt – bei der turnusmäßigen Neuwahl nicht mehr angetreten. Nachdem auch sonst niemand bereit war für den Sektionsvorsitz zu kandidieren, war die Neuwahl geplatzt.

Seitdem suchen wir emsig nach neuem Führungspersonal für die kommende Hauptversammlung am 8.4.2025. Glücklicherweise hat Andi Kraus im Nachgang die Schneid gehabt, den vakanten 2. Vorsitzenden kommissarisch bis zu Wahl zur übernehmen. Mareli Müller bleibt Schatzmeisterin und Susi Bjarsch löst nun endgültig Katja Bröckl-Bergner als Jugendreferentin ab. Besten Dank für Euren Mut und den Einsatz für die Sektion.

Trotzdem fehlt ein 1. Vorsitzender mit neuer Vision für die Zukunft.

Oft hörten wir, dass der Posten neben eigenem Job und Familie einfach zu arbeitsintensiv ist. Das Ehrenamt ist bei 4.200 Mitgliedern leider so nicht mehr zu stemmen. Der Großteil der geplanten Satzungsänderungen sind Änderungen der DAV Mustersatzung, die wir übernehmen müssen. Die Bürokratie lässt grüßen. Zusätzlich wollen wir Möglichkeiten schaffen, die Vorstände von den zeitintensiven Tätigkeiten zu entlasten. Damit das Arbeitspensum zu schaffen ist. Bitte unterstützt in der Hauptversammlung den Weg in die Zukunft.

Trotz des Abschieds überwiegt bei mir schon der Stolz über das seit 2016 erreichte: die vielen Bergfahrten, die Gemeinschaft, die 100-Jahr Feier und natürlich unser Alpinzentrum. Wir dürfen alle sehr stolz sein, was wir in den letzten Jahren gemeinsam geschaffen haben und wie wir das Alpenkranzl für die Zukunft aufgestellt haben.

Berg Heil
Hermann Schießl
Amtierender 1. Vorsitzender
Alpenkranzl Erding e.V.



Einladung zur Jahreshauptversammlung

Einladung zur Jahreshauptversammlung
der Sektion Alpenkranzl Erding des Deutschen Alpenverein (DAV) e.V.
Zeit: Dienstag, 8. April 2025 um 19:00 Uhr
Ort: Alpinzentrum Erding, An der Melkstatt 9, Erding

**Di,
8. April
2025
19 Uhr**

Tagesordnung

- ▶ 1. Begrüßung
- ▶ 2. Rechenschaftsbericht des amtierenden 1. Vorsitzenden
- ▶ 3. Kassenbericht 2024 und Voranschlag 2025
- ▶ 4. Aussprache
- ▶ 5. Bericht der Kassenprüfer
- ▶ 6. Entlastung der Vorstandschaft
- ▶ 7. Satzungsänderung
- ▶ 8. Neuwahlen
 - a) Vorsitzende
 - b) ggf. Nachwahlen zum Beirat
 - c) ggf. weitere Neuwahlen
- ▶ 9. Sonstiges, Wünsche und Anträge

Wir laden alle Mitglieder ein zur Jahreshauptversammlung in unserem Alpinzentrum. Diese Nachwahlen sind vorgeschrieben, weil bei der Hauptversammlung im Oktober 2024 kein 1. und kein 2. Vorsitzender bestimmt werden konnten. Die Sektion ist aber ohne Vorstandschaft nur eingeschränkt handlungsfähig. Alle Mitglieder sind daher aufgerufen sich für ihren Verein zu engagieren. Ein Vorteil ist, dass dadurch die Hauptversammlungen wieder, wie vor Corona, im Frühjahr stattfinden.

Zur Satzungsänderung beachten Sie bitte die umfangreiche Darstellung in diesem Heft.

Die Vorstandschaft, der Beirat und die Leiterinnen und Leiter der Gruppen und Sachgebiete freuen sich, wenn Ihr ihnen durch Eure Anwesenheit zeigt, dass Ihr die Arbeit zu schätzen wisst.

Wir sehen uns bei der Hauptversammlung

Hermann Schießl
Amtierender 1. Vorsitzender

Satzungsentwurf

Der nachfolgende Satzungsentwurf soll auf der Mitgliederversammlung am 8.4.25 zur Abstimmung gestellt werden. Die Änderung der Satzung ist notwendig, weil a) zwingende Anpassungen an die Mustersatzung des DAV für Mitgliedssektionen zu vollziehen sind und weil b) zukünftig die Struktur des Vorstands und in der Folge auch die Struktur des Beirats sowie die Amtszeiten (von zwei auf drei Jahre) verändert werden sollen. Um diese Änderungen möglichst gut nachvollziehbar zu machen, findet sich im nachfolgend dargestellten Text in der linken Spalte bei allen geänderten Passagen der Wortlaut der aktuellen Satzung, in der mittleren Spalte der Wortlaut des Entwurfs der neuen Satzung und in der rechten Spalte eine Erläuterung. Wo die Satzung unverändert bleibt, ist dies vermerkt. Alle unveränderten Absätze können in der aktuell gültigen Satzung auf der Homepage der Sektion eingesehen werden.

Satzung vom 24. April 2015	Satzungsentwurf 2025	Erläuterung
Satzung der Sektion Alpenkranzli Erding	Satzung der Sektion Alpenkranzli Erding	unverändert
Beschlossen in der Mitgliederversammlung vom	Beschlossen in der Mitgliederversammlung vom	unverändert
24. April 2015	8. April 2025	angepasst
Allgemeines	Allgemeines	unverändert
§1 Name und Sitz	§1 Name und Sitz	unverändert
§2 Vereinszweck	§2 Vereinszweck	unverändert
2. Die Sektion ist parteipolitisch neutral; sie vertritt die Grundsätze religiöser, weltanschaulicher und ethnischer Toleranz; sie achtet auf die Chancengleichheit von Frauen und Männern.	2. Die Sektion ist parteipolitisch neutral; sie vertritt die Grundsätze religiöser, weltanschaulicher und ethnischer Toleranz; sie steht ein für Diskriminierungsfreiheit, Vielfalt und Chancengleichheit aller.	geändert laut Mustersatzung
3. Die Sektion verfolgt ausschließlich und unmittelbar gemeinnützige Zwecke im Sinne des Abschnitts „steuerbegünstigte Zwecke“ der Abgabenordnung. Die gemeinnützigen Zwecke in diesem Sinne sind die Förderung des Sports, des Natur- und Umweltschutzes, der Jugendhilfe und der Bildung.	3. Die Sektion verfolgt ausschließlich und unmittelbar gemeinnützige Zwecke im Sinne des Abschnitts „steuerbegünstigte Zwecke“ der Abgabenordnung. Die gemeinnützigen Zwecke in diesem Sinne sind die Förderung des Sports, des Natur- und Umweltschutzes einschließlich des Klimaschutzes, der Jugendhilfe und der Bildung.	„Klimaschutz“ ergänzt laut Mustersatzung
4. Die Sektion ist selbstlos tätig; sie verfolgt nicht in erster Linie eigenwirtschaftliche Zwecke. Mittel der Sektion dürfen nur für die satzungsgemäßen Zwecke verwendet werden. Die Mitglieder erhalten keine Zuwendungen aus Mitteln des Vereins. Ausgeschiedene Mitglieder haben keinen Anspruch auf das Sektionsvermögen. Keine Person darf durch Ausgaben, die dem Zweck der Sektion fremd sind, oder durch unverhältnismäßig hohe Vergütungen begünstigt werden.	4. Die Sektion ist selbstlos tätig; sie erstrebt keinen Gewinn und verfolgt nicht in erster Linie eigenwirtschaftliche Zwecke. Mittel der Sektion dürfen nur für die satzungsgemäßen Zwecke verwendet werden. Die Mitglieder erhalten keine Zuwendungen aus Mitteln des Vereins. Ausgeschiedene Mitglieder haben keinen Anspruch auf das Sektionsvermögen. Keine Person darf durch Ausgaben, die dem Zweck der Sektion fremd sind, oder durch unverhältnismäßig hohe Vergütungen begünstigt werden.	„erstrebt keinen Gewinn“ ergänzt laut Mustersatzung
§3 Verwirklichung des Vereinszwecks	§3 Mittel zur Erreichung des Vereinszwecks	geändert laut Mustersatzung
Der Vereinszweck wird insbesondere verwirklicht durch:	1. Der Vereinszweck soll durch die in Absatz 2 und 3 angeführten ideellen und materiellen Mittel erreicht werden.	geändert laut Mustersatzung

	2. Als ideale Mittel zur Verwirklichung des Vereinszwecks dienen:	neu laut Mustersatzung
		a) bis g) unverändert
	h) Maßnahmen zur Berücksichtigung des Klimaschutzes bei Aktivitäten, insbesondere bei der Mobilität, dem (Um-)bau und Betrieb der eigenen Infrastruktur, der Kommunikation sowie bei Bildungsangeboten.	neu laut Mustersatzung
	h) umfassende Jugend- und Familienarbeit	geändert laut Mustersatzung
	j) Prävention und Bekämpfung sexualisierter, psychischer und physischer Gewalt im Sport und in allen Bereichen der Vereinsarbeit;	neu laut Mustersatzung
	k) Veranstaltung von Vorträgen und Ausstellungen in Zusammenhang mit der Verwirklichung des Vereinszwecks.	Alphabetische Kennzeichnun g geändert
	l) Planmäßiges Zusammenwirken mit anderen Sektionen durch die gemeinschaftliche Nutzung von Kletter- bzw. Boulderhallen.	neu lt. Mustersatzung
	3. Die erforderlichen materiellen Mittel sollen aufgebracht werden durch:	neu laut Mustersatzung
	a) Mitgliedsbeiträge und Aufnahmegebühren in der jeweils beschlossenen Höhe;	neu laut Mustersatzung
	b) Subventionen und Förderungen;	
	c) Spenden, Sammlungen, Vermächtnisse und sonstige Zuwendungen;	
	d) Sponsorengelder;	
	e) Werbeeinnahmen;	
	f) Einnahmen aus dem Betrieb von künstlichen Kletteranlagen;	
	g) Einnahmen aus Vereinsveranstaltungen (Vereinsfeste, Wettkämpfe, Vorträge, Kurse, Lehrgänge, Führungen, u. ä.)	
	§4 Mitgliedschaft im Deutschen Alpenverein e. V.	unverändert
	g) die Zustimmung des Präsidiums vor jeder Veräußerung oder Belastung von Grund- oder Hüttenbesitz einzuziehen, soweit es sich um allgemein zugängliche DAV-Hütten handelt;	geändert in Buchstabe g laut Mustersatzung
	§5 Vereinsjahr	unverändert
	Vereinsjahr ist das Kalenderjahr.	unverändert

Satzung vom 24. April 2015	Satzungsentwurf 2025	Erläuterung
Mitgliedschaft	Mitgliedschaft	unverändert
§6 Mitgliederrechte und Haftungsbegrenzung	§6 Mitgliederrechte und Haftungsbegrenzung	unverändert
§7 Mitgliederpflichten	§7 Mitgliederpflichten	unverändert
§8 Ehrenmitglieder und fördernde Mitglieder	§8 Ehrenmitglieder und fördernde Mitglieder	unverändert
§9 Aufnahme	§9 Aufnahme	unverändert
§10 Beendigung der Mitgliedschaft	§10 Beendigung der Mitgliedschaft	unverändert
§11 Austritt, Streichung	§11 Austritt, Streichung	unverändert
§12 Ausschluss	§12 Ausschluss	unverändert
§13 Abteilungen, Gruppen	§13 Abteilungen, Gruppen	unverändert
4. Die Abteilungen oder Gruppen können sich eine Geschäftsordnung geben. Die Geschäftsordnung darf weder der Satzung der Sektion noch der des DAV zuwiderlaufen. Sie bedarf der Genehmigung des Vorstandes; der Vorstand darf die Genehmigung der Geschäftsordnung für die Jugendgruppen (Jugendsatzung) nicht versagen, soweit diese mit dem Muster für die Jugendsatzung der Sektionen übereinstimmt. Ein besonderer Mitgliedsbeitrag darf nur mit Zustimmung des Vorstandes festgesetzt werden.	4. Die Abteilungen oder Gruppen können sich eine Geschäftsordnung geben. Die Geschäftsordnung darf weder der Satzung der Sektion noch der des DAV zuwiderlaufen. Sie bedarf der Genehmigung des Vorstandes. Ein besonderer Mitgliedsbeitrag darf nur mit Zustimmung des Vorstandes festgesetzt werden.	Satz laut Muster-satzung entnommen
5. Abweichend von der Regelung in Absatz 4 bedarf die Verabschiedung einer Sektionsjugendordnung durch die Jugendvollversammlung der Sektion zu ihrer Wirksamkeit eines Beschlusses der Mitgliederversammlung. Auch spätere Änderungen der Sektionsjugendordnung müssen von der Mitgliederversammlung genehmigt werden. Die Mitgliederversammlung darf die Genehmigung der Sektionsjugendordnung nicht versagen, soweit diese mit der Mustersektionsjugendordnung übereinstimmt.	5. Abweichend von der Regelung in Absatz 4 bedarf die Verabschiedung einer Sektionsjugendordnung durch die Jugendvollversammlung der Sektion zu ihrer Wirksamkeit eines Beschlusses der Mitgliederversammlung. Auch spätere Änderungen der Sektionsjugendordnung müssen von der Mitgliederversammlung genehmigt werden. Die Mitgliederversammlung darf die Genehmigung der Sektionsjugendordnung nicht versagen, soweit diese mit der Mustersektionsjugendordnung übereinstimmt.	neuer Absatz Laut Mustersatzung
§14 Organe	§14 Organe	unverändert
Vorstand	Vorstand	unverändert
§15 Zusammensetzung und Wahl	§15 Zusammensetzung und Wahl	unverändert
1. Der Vorstand besteht aus dem/der Ersten Vorsitzenden, dem/der Zweiten Vorsitzenden, dem/der Schatzmeister/in und dem/der Vertreter/in der Sektionsjugend (geschäftsführender Vorstand).	1. Der Vorstand besteht aus mindestens vier und bis zu acht Mitgliedern, wovon eine der/die Schatzmeister/in und eine der/die Vertreter/in der Sektionsjugend sein muss. Diese bilden den geschäftsführenden Vorstand. Er schließt eine Geschäftsverteilung, in der die internen Aufgaben geregelt werden. Diese wird der Mitgliederversammlung bekannt gegeben.	geändert wg. neuer Vorstandsstruktur

<p>2. Die Mitglieder des Vorstandes werden von der Mitgliederversammlung auf die Dauer von 2 Jahren in schriftlicher und geheimer Abstimmung gewählt, rechtskräftig auch anders, wenn Wiederwahl ist zulässig. Ist bei Ablauf der Frist ein neuer Vorstand noch nicht gewählt, verhängt sich die Amtszeit bis zur Wahl eines neuen Vorstandes.</p>	<p>2. Die Mitglieder des Vorstandes werden von der Mitgliederversammlung auf die Dauer von drei Jahren in schriftlicher und geheimer Abstimmung gewählt, rechtskräftig auch anders, wenn kein Widerspruch erhoben wird. Wiederwahl ist zulässig. Ist bei Ablauf der Frist ein neuer Vorstand noch nicht gewählt, verhängt sich die Amtszeit bis zur Wahl eines neuen Vorstandes.</p>	<p>geändert wg. neuer Vorstandsstruktur</p>
<p>4. Die Mitglieder des Vorstandes sind ehrenamtlich tätig. Der Vorstand kann bei Bedarf eine Vergütung nach Maßgabe einer Aufwandsentschädigung im Sinne des § 3 Nr. 26a EStG beschließen.</p>	<p>4. Die Mitglieder des Vorstandes sind ehrenamtlich tätig. Zuwendungen im Rahmen der Ehrenamtspauschale (§ 3 Nr. 26a Einkommensteuergesetz) sind unschädlich. Die Mitglieder des Vorstandes haben Anspruch auf Ersatz der Aufwendungen, insbesondere der Reisekosten, die ihnen im Rahmen ihrer Tätigkeit tatsächlich entstanden sind. Gleiches gilt für vom Vorstand beauftragte Vereinsmitglieder.</p>	<p>3. unverändert geändert laut Mustersatzung</p>
<p>§16 Vertretung</p>	<p>§16 Vertretung</p>	
<p>Die Sektion wird gerichtlich und außergerichtlich durch den geschäftsführenden Vorstand vertreten. Die Mitglieder des Vorstandes sind im Sinne von § 26 BGB. Der/Die Erste Vorsitzende, der/die Zweite Vorsitzende und der/die Schatzmeister/in sind jeweils einzeln vertretungsbefugt; handelt es sich um Rechtsgeschäfte über einen Vermögenswert von mehr als 1.000 Euro, so ist die Mitwirkung eines weiteren Mitglieds des geschäftsführenden Vorstandes erforderlich.</p>	<p>Die Sektion wird gerichtlich und außergerichtlich durch den geschäftsführenden Vorstand vertreten. Dessen Mitglieder sind Vorstand im Sinne von § 26 BGB. Sie sind jeweils einzeln vertretungsberechtigt. Handelt es sich um Rechtsgeschäfte über einen Vermögenswert von mehr als 1.000 Euro oder um Einstellung, Kündigung oder Vertragsänderungen von gegen Vergütung angestellten Mitarbeiter/innen, so ist die Mitwirkung eines weiteren Vorstandsmitgliedes erforderlich.</p>	<p>geändert wg. neuer Vorstandsstruktur</p>
<p>§17 Aufgaben</p>	<p>§17 Aufgaben</p>	<p>unverändert</p>
<p>§18 Geschäftsordnung</p>	<p>§18 Geschäftsordnung</p>	<p>unverändert</p>
<p>1. Der Vorstand wird von dem/der Ersten Vorsitzenden, bei seiner Verhinderung von dem/der Zweiten Vorsitzenden, bei dessen Verhinderung durch den/die Schatzmeister/in zu Sitzungen einberufen. Er ist beschlussfähig, wenn mehr als die Hälfte der Mitglieder anwesend ist. Der Vorstand kann einen Beschluss auch dann wirksam fassen, wenn sein Gegenstand bei der Einberufung nicht angegeben worden ist.</p>	<p>1. Der Vorstand bestimmt aus seinen Reihen einen Sprecher/eine Sprecherin, der/die den Vorstand zu Sitzungen einberuft. Bei seiner/ihrer Verhinderung wird der Vorstand von einem der weiteren Vorstandsmitglieder einberufen. Er ist beschlussfähig, wenn mehr als die Hälfte der Mitglieder anwesend sind. Der Vorstand kann einen Beschluss auch dann wirksam fassen, wenn sein Gegenstand bei der Einberufung nicht angegeben worden ist.</p>	<p>geändert wg. neuer Vorstandsstruktur</p>
<p>2. Die Beschlüsse werden mit einfacher Stimmenmehrheit der anwesenden Mitglieder gefasst; bei Stimmengleichheit gilt ein Antrag als abgelehnt.</p>	<p>2. Die Beschlüsse werden mit einfacher Stimmenmehrheit der anwesenden Mitglieder gefasst; bei Stimmengleichheit gilt ein Antrag als abgelehnt.</p>	<p>2. unverändert</p>
<p>3. Beschlüsse des Vorstands können auch in Textform sowie im Rahmen einer Telefon- oder Videokonferenz herbeigeführt werden. Auch bei diesen Beschlüssen genügt die einfache Stimmenmehrheit.</p>		<p>neu gem. Mustersatzung</p>

Satzung vom 24. April 2015	Satzungsentwurf 2025	Erläuterung
<p>3. Der Vorstand muss einberufen werden, wenn es mindestens 2 seiner Mitglieder verlangen.</p> <p>4. Die Sektion kann Mitarbeiter/innen gegen Vergütung anstellen.</p>	<p>4. Der Vorstand muss einberufen werden, wenn es mindestens 2 seiner Mitglieder verlangen.</p> <p>5. Die Sektion kann Mitarbeiter/innen gegen Vergütung anstellen.</p>	<p>Nummerierung geändert</p> <p>Nummerierung geändert</p>
<p>§19 Beirat</p> <p>1. Der Beirat besteht aus den Gruppenleiter/innen und bis zu 9 Beisitzer/innen.</p> <p>2. Die Beisitzer/innen werden auf die Dauer von 2 Jahren von der Mitgliederversammlung gewählt, gerechnet vom Tage der Wahl an. Die Wahl erfolgt auf die Dauer von 2 Jahren in schriftlicher und geheimer Abstimmung. Falls kein Widerspruch erhoben wird, ist die Wahl auch rechtsgültig anderweitig möglich. Wiederwahl ist zulässig. Die Beisitzer/innen bleiben bis zur Neuwahl im Amt.</p> <p>4. Vorstandsmitglieder können mit Ausnahme des Jugendreferenten nicht zugleich Beiratsmitglieder sein.</p>	<p>§19 Beirat</p> <p>1. Der Beirat besteht aus bis zu neun Mitgliedern. Er wird auf die Dauer von drei Jahren von der Mitgliederversammlung gewählt und bleibt bis zur Neuwahl des Beirates im Amt. Vorstandsmitglieder können nicht zugleich Mitglieder des Beirates sein.</p>	<p>unverändert</p> <p>geändert lt. Mustersatzung und wg. neuer Vorstandsstruktur</p>
<p>3. Bei vorzeitigem Ausscheiden eines Beirates wird vom Vorstand und Beirat durch einfachen Mehrheitsbeschluss ein Ersatzmitglied berufen. Dieses ist, soweit es sich um einen Beisitzer handelt, von der nächsten Mitgliederversammlung zu bestätigen oder abzuwählen.</p>		<p>entfällt wegen neuer Beiratsstruktur: „bis zu neun Mitglieder“</p>
	<p>2. Der Beirat hat die Aufgabe, den Vorstand in allen Vereinsangelegenheiten zu beraten.</p>	<p>neu laut Mustersatzung und wg. neuer Vorstandsstruktur</p>
	<p>3. Der Beirat wird von dem Sprecher/der Sprecherin des Vorstands einberufen. Er muss einberufen werden, wenn mindestens zwei Beiratsmitglieder die Einberufung schriftlich vom Vorstand verlangen. Zu den Sitzungen des Beirates haben die Mitglieder des Vorstandes Zutritt. Sie nehmen an der Beratung teil, haben aber kein Stimmrecht.</p>	<p>neu lt. Mustersatzung und wg. neuer Vorstandsstruktur</p>
	<p>4. Der Beirat fasst seine Beschlüsse mit einfacher Stimmenmehrheit der anwesenden Mitglieder. Beschlüsse des Beirats können auch in Textform sowie im Rahmen einer Telefon- oder Videokonferenz herbeigeführt werden. Auch bei diesen Beschlüssen genügt die einfache Stimmenmehrheit.</p>	<p>neu lt. Mustersatzung Absatz 4</p>

<p>5. Fachwarte/innen und Sachwalter/innen werden vom Vorstand oder Beirat vorgeschlagen und von diesem gemeinsamen Gremium mit einfacher Mehrheit gewählt und auch wieder abberufen. Sie sollen in der Regel Vorstands- oder Beiratsmitglieder sein. Ist dies nicht der Fall, so sind sie, soweit es ihre Sachgebiete angeht, zu den Vorstands- oder Beiratssitzungen zu laden und haben dort in Sachen ihres Gebietes Stimmrecht.</p>	<p>entfällt wg. neuer Beiratsstruktur</p>
<p>Mitgliederversammlung</p> <p>§20 Einberufung</p> <p>§21 Aufgaben</p>	<p>unverändert</p> <p>unverändert</p> <p>unverändert</p>
<p>1. Der Mitgliederversammlung sind vorbehalten:</p> <p>a) den Geschäftsbericht des Vorstandes und die Jahresrechnung entgegenzunehmen;</p> <p>b) den Vorstand zu entlasten;</p> <p>c) den Haushaltsvoranschlag zu genehmigen;</p> <p>d) den Mitgliederbeitrag und die Aufnahmegebühr festzusetzen;</p> <p>e) Vorstand, Beirat und Rechnungsprüfer/innen zu wählen</p> <p>f) die Satzung zu ändern;</p> <p>g) die Sektion aufzulösen.</p> <p>2. Ein Beschluss ist mit einfacher Mehrheit der abgegebenen Stimmen zu fassen; Stimmenthaltungen zählen bei der Ermittlung des Abstimmungsergebnisses nicht mit.</p> <p>3. Satzungsänderungen bedürfen einer Mehrheit von zwei Dritteln der abgegebenen Stimmen. Die Änderungen bedürfen der Genehmigung des DAV.</p>	<p>geändert laut Mustersatzung g)</p> <p>1. Der Mitgliederversammlung sind vorbehalten:</p> <p>a) den Geschäftsbericht des Vorstandes und die Jahresrechnung entgegenzunehmen;</p> <p>b) den Vorstand zu entlasten;</p> <p>c) den Haushaltsvoranschlag zu genehmigen;</p> <p>d) den Mitgliederbeitrag und die Aufnahmegebühr festzusetzen;</p> <p>e) Vorstand, Beirat und Rechnungsprüfer/innen zu wählen;</p> <p>f) die Satzung zu ändern;</p> <p>g) eine von der Jugendvollversammlung beschlossene Sektionsjugendordnung sowie deren Änderung zu genehmigen;</p> <p>h) die Sektion aufzulösen.</p> <p>2. Ein Beschluss ist mit einfacher Mehrheit der abgegebenen Stimmen zu fassen; Stimmenthaltungen zählen bei der Ermittlung des Abstimmungsergebnisses nicht mit.</p> <p>3. Satzungsänderungen bedürfen einer Mehrheit von zwei Dritteln der abgegebenen Stimmen. Die Änderungen bedürfen der Genehmigung des DAV.</p>
<p>§22 Geschäftsordnung</p> <p>Der/die Erste oder der/die Zweite Vorsitzende leitet die Mitgliederversammlung. Es ist eine Niederschrift aufzunehmen, welche die Beschlüsse wörtlich enthalten muss. Sie muss von dem/der Versammlungsleiter/in und dem/der Schriftführer/in unterzeichnet sein.</p> <p>Rechnungsprüfer/innen, Auflösung</p>	<p>unverändert</p> <p>geändert wg. neuer Vorstandsstruktur. Zweiter Satz geändert lt. Mustersatzung</p> <p>unverändert</p>
<p>Rechnungsprüfer/innen, Auflösung</p>	<p>Rechnungsprüfer/innen, Auflösung</p>

Satzung vom 24. April 2015	Satzungsentwurf 2025	Erläuterung
§23 Rechnungsprüferinnen	§23 Rechnungsprüfung	geändert laut Mustersatzung
Die Mitgliederversammlung wählt jeweils auf die Dauer von 2 Jahren zwei Rechnungsprüferinnen. Wiederwahl ist zulässig. Sie haben die Kassengeschäfte der Sektion laufend zu überwachen und der Mitgliederversammlung zu berichten.	<p>1. Die Mitgliederversammlung wählt jeweils auf die Dauer von drei Jahren zwei Rechnungsprüferinnen. Wiederwahl ist zulässig. Mitglieder des Vorstandes können nicht zugleich Rechnungsprüfer/Rechnungsprüferinnen werden.</p> <p>2. Die Rechnungsprüfer/innen haben den vom Vorstand aufgestellten Rechenschaftsbericht samt Unterlagen dazu sowie die Geschäftsführung im abgelaufenen Geschäftsjahr nach Weisung der Mitgliederversammlung zu prüfen. Über die Prüfungstätigkeit ist ein Ergebnisprotokoll anzufertigen.</p> <p>3. Die jährliche Rechnungslegung ist nach Vorliegen des vom Vorstand aufgestellten Rechenschaftsberichtes rechtzeitig vor der Mitgliederversammlung zu prüfen.</p> <p>4. Den Rechnungsprüfern ist Einsicht in alle zur Prüfung erforderlichen Unterlagen zu gewähren.</p>	geändert wg. neuer Vorstandsstruktur mit neuer Amtsdauer und lt. Mustersatzung
	§ 24 Übergangsregelungen	neu wg. neuer Vorstandsstruktur
	<p>1. Hinsichtlich der neuen Zusammensetzung und Amtszeit des Vorstands gemäß § 15 Abs. 1 und Abs. 2 gilt: Die Amtszeiten aller bereits gewählten Vorstandsmitglieder bleiben unangetastet und wirksam. Endet eine bestehende Amtszeit, so wird die Position gemäß § 15 Abs. 1 und 2 neu besetzt.</p>	neu wg. neuer Vorstandsstruktur
	<p>2. Hinsichtlich der neuen Zusammensetzung und Amtszeit des Beirats gemäß § 19 Abs. 1 gilt: Die Amtszeiten aller bereits gewählten Beisitzer*innen bleiben unangetastet und wirksam. Endet eine bestehende Amtszeit eines Beisitzers, so wird diese Position gem. §19 Abs. 1 neu besetzt. Die Beiratsmitgliedschaft von Gruppenleiter*innen endet mit der Eintragung der in der Mitgliederversammlung im April 2025 beschlossenen Satzungsänderung ins Vereinsregister.</p>	neu wg. neuer Vorstandsstruktur
	<p>3. Hinsichtlich der neuen Amtszeit der Rechnungsprüfer*innen gemäß § 23 Abs. 1 Satz 1 gilt: Die Amtszeiten der bereits gewählten Rechnungsprüfer*innen bleiben unangetastet und wirksam. Endet eine Amtszeit, so wird die Position gemäß § 23 Abs. 1 neu besetzt.</p>	neu wg. neuer Vorstandsstruktur
§24 Auflösung	§25 Auflösung	geändert: Nummerierung

<p>Über die Auflösung der Sektion beschließt die Mitgliederversammlung mit einer Mehrheit von drei Vierteln der abgegebenen Stimmen der erschienenen Mitglieder. Sind weniger als ein Drittel der Mitglieder erschienen, so kann die Auflösung nur von einer unverzüglich einzuberufenden zweiten Mitglieder- versammlung beschlossen werden, die ohne Rücksicht auf die Zahl der Erschienenen beschlussfähig ist.</p>	<p>geändert laut Mustersatzung</p>
<p>Die Mitgliederversammlung, welche die Auflösung beschließt, verfügt auch gleichzeitig über das Vermögen der Sektion.</p>	<p>geändert laut Mustersatzung</p>
<p>Bei Auflösung oder Aufhebung der Sektion oder bei Wegfall ihrer steuerbegünstigten Zwecke fällt das Vermögen der Sektion an den DAV oder an eine oder mehrere seiner als gemeinnützig anerkannten Sektionen, der bzw. die es unmittelbar und ausschließlich für gemeinnützige Zwecke zu verwenden hat bzw. haben, oder an eine juristische Person des öffentlichen Rechts oder eine andere steuerbegünstigte Körperschaft zwecks Verwendung für die Erhaltung der Schönheit und Ursprünglichkeit der Bergwelt und für die Förderung des Bergsteigens und der alpinen Sportarten. Alle Rechte an Wege- und Hüttenbauten sind dem DAV oder der bestimmten Sektion oder dem sonstigen Rechtsnachfolger unentgeltlich zu übertragen.</p>	<p>geändert laut Mustersatzung</p>
<p>1. Über die Auflösung der Sektion beschließt die Mitgliederversammlung mit einer Mehrheit von drei Vierteln der abgegebenen Stimmen der erschienenen Mitglieder. Sind weniger als ein Drittel der Mitglieder erschienen, so kann die Auflösung nur von einer unverzüglich einzuberufenden zweiten Mitgliederversammlung beschlossen werden, die ohne Rücksicht auf die Zahl der Erschienenen beschlussfähig ist. Hierauf muss in der Einladung hingewiesen werden.</p>	<p>geändert laut Mustersatzung</p>
<p>Die Mitgliederversammlung, welche die Auflösung beschließt, verfügt auch gleichzeitig über das Vermögen der Sektion gemäß den nachfolgenden Vorgaben.</p>	<p>geändert laut Mustersatzung</p>
<p>2. Bei Auflösung oder Aufhebung der Sektion oder bei Wegfall ihrer steuerbegünstigten Zwecke ist das verbleibende Sektionsvermögen nach Abdeckung der Passiva (eventuell ausschließlich und unmittelbar für steuerlich gemeinnützige Zwecke zu verwenden (auch im Sinne der österreichischen Abgabengesetze). Zu diesem Zweck ist das verbleibende Sektionsvermögen an den DAV beziehungsweise an seinen Rechtsnachfolger oder an eine oder mehrere seiner Sektionen mit der zwingenden Auflage der ausschließlichen und unmittelbaren Verwendung für steuerlich gemeinnützige Zwecke zu übertragen, wenn die empfangende Körperschaft die Voraussetzungen der Steuerbegünstigung erfüllt. In diesem Zusammenhang und unter diesen Bedingungen sind alle Rechte an Wege- und Hüttenbauten dem DAV beziehungsweise seinem Rechtsnachfolger oder der bestimmten Sektion unentgeltlich zu übertragen. Sollte die oben angeführte Körperschaft im Zeitpunkt der nötigen Vermögensabwicklung nicht mehr existieren oder nicht mehr die nötigen Voraussetzungen der Steuerbegünstigung erfüllen oder aus anderen Gründen die Übertragung des Vermögens nicht im Sinne obiger Ausführungen möglich sein, ist das verbleibende Sektionsvermögen an eine juristische Person des öffentlichen Rechts oder eine andere steuerbegünstigte Körperschaft mit der zwingenden Auflage der ausschließlichen und unmittelbaren Verwendung für die Erhaltung der Schönheit und Ursprünglichkeit der Bergwelt und für die Förderung des Bergsteigens und der alpinen Sportarten zu übergeben.</p>	<p>geändert laut Mustersatzung</p>

Gruppenstunden

Jugendgruppe

Ansprechpartner:
Susi Bjarsch

Du hast Interesse an
unserem Newsletter?
Dann schreibe mir eine
E-Mail und ich nehme
dich in den Verteiler auf.



Hochtourengruppe

Ansprechpartner:
Sabine Rübner
Tel. 0160/96325807 oder
Christoph Weber
Tel. 0170/8615787

Jeweils Montag
um 19:30 Uhr
im neuen Vereinsheim
am Kronthaler Weiher.

Treffen am:

- ▶ 07.04.2025
- ▶ 12.05.2025
- ▶ 02.06.2025

Senioren aktiv

Ansprechpartner:
Helga Ploner
Tel. 08122/7190

Jeweils Donnerstag
um **18.00 Uhr**
in der Gaststätte Blumenhof,
Erding, Schützenstr. 14

Treffen am:

- ▶ 10.04.2025
- ▶ 08.05.2025
- ▶ 13.02.2025

Wort zum Sport – Ausgleichssport Radfahren

Ab April starten wir wieder unsere Radtouren durch unseren und die angrenzenden Landkreise. Zunächst sind die Touren nur kurz, werden aber mit besserer Kondition und hoffentlich wärmer werdenden Lufttemperaturen immer länger...

Gerne begrüßen wir auch neue „Mitreiter“ bei unseren Ausfahrten:

Immer dienstags ab 1. April um 18:15 Uhr mit Alex mit dem Rennrad am Alpinzentrum!

Immer mittwochs ab 2. April um 18:00 Uhr mit Mike mit dem Trekkingrad/MTB, E-Bike!

Ein wichtiger Hinweis, der für alle Ausfahrten des Alpenkranzls:

Jeder Radler sollte sein Fahrrad bei kleineren Pannen selber reparieren können und dafür das geeignete Werkzeug dabei haben!

Bei allen Radtouren besteht Helmpflicht!

Wenn Ihr Ideen habt, welche Aktivitäten das Alpenkranzl noch anbieten sollte/könnte (Schach oder bungee jumping?) darf sich gerne bei mir melden.

Weitere Auskünfte bei
Alex Linke: Tel. 0160/92120781

KURSE & TOUREN

2/2025



TEILNAHMEBEDINGUNGEN

Mitgliedschaft und Leistungsfähigkeit

Voraussetzung für die Teilnahme an Sektionsveranstaltungen ist die Mitgliedschaft bei der DAV Sektion Alpenkranz e.V. (Mitgliedsausweis bitte zum Kurs oder zur Tour mitnehmen).

Die Leistungsfähigkeit des Teilnehmers muss den Anforderungen der jeweiligen Veranstaltung so weit gerecht werden, dass die Gruppe nicht unzumutbar gestört, behindert oder gefährdet wird. Entscheidend für die Einstufung der Leistungsfähigkeit ist die Ausschreibung im Tourenprogramm.

Gesundheitliche Einschränkungen oder die Einnahme von Medikamenten sind dem Tourenleiter ohne Aufforderung mitzuteilen.

Der Tourenleiter kann Teilnehmer, die den zu erwartenden Anforderungen nicht gewachsen erscheinen, von der Teilnahme ausschließen.

Teilnehmer, die unterfordert sind, haben keinen Anspruch, dass ihr Leistungsniveau erfüllt wird.

Im Interesse der Sicherheit und eines effektiven Tourenverlaufs kann der Tourenführer von der Ausschreibung auch noch während der Tour abweichen.

Teilnahme als Nichtmitglied

- In Ausnahmefällen kann einmalig die Teilnahme an einer Tagestour in Bayern erfolgen (Schnuppertour).
- Jugendliche können am Gruppenprogramm der Jugend auch ohne Mitgliedschaft teilnehmen.
- In jedem Fall hat der Teilnehmer für ausreichenden Versicherungsschutz zu sorgen. Es besteht kein Versicherungsschutz über den Alpenverein.

Tourenleiter

- Die Touren und Kurse werden grundsätzlich von geschulten und erfahrenen Leitern durchgeführt.
- Fachübungsleiter besuchen regelmäßig Fortbildungen.

Ausrüstung

- Voraussetzung für die Teilnahme ist eine geeignete Ausrüstung.
- Die erforderliche Ausrüstung ist jeweils bei der entsprechenden Tour vermerkt und/oder wird in einer Tourenvorbesprechung festgelegt.

Touren- und Kursgebühren

- Für Sektionstouren wird ein finanzieller Beitrag zur Organisation der Tour erhoben. (siehe Tabelle unten)
- Wird eine Tour vorzeitig abgebrochen (z.B. Witterung, mangelnde Leistungsfähigkeit), erfolgt keine (anteilige) Rückerstattung der Gebühr.
- Für Teilnehmer bis 18 Jahre wird keine Tourengebühr erhoben. Kursgebühren fallen wie bei Erwachsene an.
- Für Gruppentouren, die als Gemeinschaftstouren durchgeführt werden, fallen keine Tourengebühren an. Soweit es sich um eine Führungstour handelt, werden die regulären Gebühren berechnet.

Anmeldung, Abwicklung Touren und Kursgebühren

- Die Anmeldung erfolgt bei der in der Programmausschreibung genannten Person bzw. Adresse. Sie ist frühestens zum angegebenen Zeitpunkt möglich. Gehen in den ersten drei Anmelde Tagen mehr Anmeldungen ein als Plätze zur Verfügung stehen, entscheidet das Los

Touren- und Kursgebühren	
Kursgebühren	20 € / Tag
Tourengebühren	
Tagestour (bis unter 50 km Anfahrt)	2 € / Tag
Tagestour (ab 50 km Anfahrt)	4 € / Tag
Mehrtagestouren	4 € / Tag
Hochtouren/Skihochtouren	8 € / Tag
Touren mit 5 TN oder weniger (es zählt der Ausschreibungstext)	8 € / Tag
Touren mit 3 TN oder weniger (es zählt der Ausschreibungstext)	15 € / Tag
Stornogeühr	20 €

TEILNAHMEBEDINGUNGEN

unter denjenigen Interessenten, die die persönlichen Voraussetzungen erfüllen, über die Reihenfolge. Die verbliebenen und später gemeldeten Personen werden auf die Warteliste gesetzt.

- Die Gebühren für Tagestouren sind i.d.R. nicht per Überweisung vorab zu bezahlen, sondern werden vom Tourenleiter im Rahmen der Tour eingesammelt und an die Sektion weitergeleitet. Ausnahmen davon werden in der Programmausschreibung bekanntgegeben.
- Die Gebühren für Mehrtagestouren und Kurse (in Ausnahmen auch Tagesveranstaltungen) sind zusammen mit einer evtl. Anzahlung lt. Tourenprogramm sofort nach der Anmeldung zu überweisen. Eine Anmeldung ist erst bestätigt, wenn diese Anzahlung bei der Sektion eingegangen ist. Sollte dies nicht innerhalb ca. einer Woche erfolgen, kann ggfs. die nächste Person auf der Warteliste den Teilnehmerplatz erhalten. In jedem Fall ist die Anzahlung vor dem Anmeldeschluss zu leisten.
- Bankverbindung der Sektion:
Konto-Nr. 1832123 (IBAN DE61 7016 9605 0001 8321 23),
VR-Bank Erding (BLZ 70169605 – BIC GENODEF1ISE).

Recht auf eigenes Bild und Namensnennung

Im Rahmen der Veranstaltungen werden häufig Fotos oder Videos gemacht und gegebenenfalls im Bereich der Sektion (Vortrag, Internet- und Facebookseiten der Sektion, Sektionsprogramm u.a.) und in lokalen Zeitungen veröffentlicht. Diese gelten als "Bild der Menge". Jeder Teilnehmer muss davon ausgehen, im Interesse der Öffentlichkeitsarbeit der Sektion fotografiert zu werden und hat dies auch billigend in Kauf zu nehmen. Das gleiche gilt für die Nennung des vollständigen Namens des Teilnehmers im Interesse der Öffentlichkeitsarbeit. Eine Veröffentlichung zu gewerblichen Zwecken ist nicht vorgesehen und bedarf der vorherigen, schriftlichen Zustimmung der fotografierten Teilnehmer

Stornierung durch die Sektion

Soweit eine Mindestteilnehmerzahl für Touren und Kurse zum Anmeldeschluss nicht erreicht wird, kann die Sektion die Ausschreibung stornieren. Eine geleistete Anzahlung erhält der Teilnehmer vollständig zurück. Erfolgt eine (kurzfristige) Stornierung, weil die Durchfüh-

rung nicht möglich ist (z.B. Wetter, Lawinenlage, Ausfall des Tourenleiters) erhält der Teilnehmer ebenfalls seine Anzahlung zurück. In diesem Fall kann es sein, dass zusätzliche Stornokosten Dritter (z.B. Unterkunft) entstehen, die durch den Teilnehmer zu tragen sind.

Hiervon abweichende Regelungen sind möglich und werden dann im Tourenprogramm vermerkt oder vom Tourenleiter bei der Anmeldung bekanntgegeben.

Stornierung durch den Teilnehmer

Wird die Teilnahme bei Mehrtagestouren und Kursen vom Teilnehmer nach Anmeldeschluss abgesagt, wird, unabhängig vom jeweiligen Grund oder ob ein Ersatzteilnehmer gefunden werden kann, zzgl. zur Touren-/Kursgebühr eine Stornogegebühr in Höhe von 20 € erhoben.

Ergänzend gelten die Bedingungen wie bei einer Absage durch die Sektion (z.B. Stornogeühren oder anteilige Nutzungsgebühren Dritter). Für Tagestouren fällt i.d.R. keine Stornogegebühr an. Abweichungen werden im Einzelfall im Tourenprogramm veröffentlicht.

Kilometerpauschale

Die Kilometerpauschale für Teilnehmer an Fahrgemeinschaften beträgt 0,10 € zzgl. evtl. Nebenkosten (z.B. Maut, Parken; anteilig). Die Bildung von möglichst gut ausgestatteten Fahrgemeinschaften ist ausdrücklich erwünscht.

Haftungsbegrenzungserklärung

Bergsteigen und andere alpine Betätigungen sind Gefahrensportarten. Jeder Teilnehmer einer Sektionstour oder -veranstaltung ist sich der möglichen Risiken bewusst, die auch durch umsichtige und fürsorgliche Betreuung der Tourenleiter nicht gänzlich ausgeschlossen werden können.

Der verantwortliche Tourenleiter und die DAV-Sektion Alpenkranzl Erding werden daher von einer Haftung freigestellt, die über den Versicherungsschutz hinausgeht, der im Rahmen der Mitgliedschaft beim DAV sowie für die ehrenamtliche Tätigkeit besteht. Ausgenommen ist eine Haftung für Vorsatz und grobe Fahrlässigkeit.

Mit der Anmeldung für eine Sektionstour erkennt der Teilnehmer die Teilnahmebedingungen ausnahmslos an.

BEWERTUNGSSKALA

Die gestellten Anforderungen findet Ihr bei der jeweiligen Sektionstour im allgemeinen Tourenprogramm vermerkt.

Technische (Alpinistische) Anforderungen

leicht ■	Wanderung auf Talwegen, Forstwegen und -straßen; keinerlei vorhersehbare Sicherheitsgefährdung; guter Gleichgewichtssinn und sicheres Gehen nur im Alltagsumfang erforderlich.
mäßig schwierig ■ ■	Übergang von der Wanderung zur Bergtour; Wegverlauf auch auf unebenen Bergpfaden; sicheres Gehen mit gutem Gleichgewichtssinn erforderlich; wenn überhaupt nur kurze, mäßig ausgesetzte Stellen.
schwierig ■ ■ ■	Übergang von der Bergtour zum Bergsteigen; steile und ausgesetzte Stellen möglich; Zuhilfenahme der Hände für Gleichgewicht; Querungen in Schotter und/oder Firn; am Gletscher sicherer Umgang mit Pickel und Steigeisen (Gletscherkurs oder vergl. Kenntnisse); sicheres Gehen in steil abfallendem, ausgesetztem Gelände und Gleichgewichtssinn auch auf schmalen Tritten unbedingt erforderlich.
sehr schwierig ■ ■ ■ ■	Längere Steilpassagen mit kurzen Kletterstellen bis II. Grad; am Gletscher kurze Steilstufen im Eis und steile Querungen; sicheres Steigen und hoher Gleichgewichtssinn in sehr unsicherem Gelände unbedingt erforderlich; alpine Erfahrung und erprobte bergsteigerische Fähigkeiten sind Voraussetzung.
höchste Ansprüche ■ ■ ■ ■ ■	Kletterstellen bis zum III. Grad; sehr ausgesetzte Stellen; Steileis; strengste Ansprüche an das bergsteigerische Können der TeilnehmerInnen.

Konditionelle Anforderungen

leicht ■	Wanderung auf Talwegen; Forstwegen und -straßen; nicht mehr als 700 Höhenmeter; wenig Ausrüstung mitzuführen; Gehzeit Aufstieg bis 2 h; Gesamtgehzeit 4 h; bei Rad-/MTB-Touren: Flachland bzw. bis max. 500 Hm und 200 Hm/h.
mäßig anstrengend ■ ■	Bergtour auch auf unebenen Bergpfaden; kurze Steilpassagen möglich; nicht mehr als 900 Höhenmeter; wenig Ausrüstung mitzuführen; Gehzeit Aufstieg bis 3 h; Gesamtgehzeit 5-6 h; bei Rad-/MTB-Touren: bis ca. 1000 Hm und 350 Hm/h, leichte bis mäßig steile Anstiege (<15%), bis ca. 50 km.
anstrengend ■ ■ ■	Übergang von der Bergtour zum Bergsteigen; längere steile Stellen möglich; bis 1100 Höhenmeter; Gletschertouren; schwerer Rucksack (z.B. Mehrtagestouren von Hütte zu Hütte); Gehzeit Aufstieg bis 4 h; Gesamtgehzeit 6-8 h; bei Rad-/MTB-Touren: bis ca. 1500 Hm und 500 Hm/h, mäßig steile bis steile Anstiege (<20%), auch bei lockerem Untergrund, bis ca. 75 km.
sehr anstrengend ■ ■ ■ ■	Bergsteigen mit viel Ausrüstung und daher grundsätzlich schwerem Gepäck; lange Gletschertouren; Skihochtouren; Höhenmeter nach oben offen. Gehzeit Aufstieg bis 6 h; Gesamtgehzeit bis 10 h; bei Rad-/MTB-Touren: bis ca. 2000 Hm und 500 Hm/h, mäßige bis steile Anstiege auch bei lockerem oder schwierigerem Untergrund, kurze sehr steile Stellen < 25%, bis ca. 100 km.
höchste Ansprüche ■ ■ ■ ■ ■	Nur für durchtrainierte BergsteigerInnen; sehr lange und schwierige Touren; Skidurchquerungen im Hochgebirge; Höhenmeter nach oben offen; auch mehrere Tage hintereinander. Gehzeiten auch größer 10 h in Auf- und Abstieg; bei Rad-/MTB-Touren: 2000 Hm und mehr und 500 Hm/h, steile Anstiege auch bei lockerem Untergrund, viele teilweise auch längere sehr steile Stellen, einzelne extrem steile Abschnitte > 25%.

BEWERTUNGSSKALA

Anforderungen für Fahrtechnik (Mountainbike)

leicht ■	fester, griffiger Untergrund, keine Hindernisse, bis ca. 10% bergauf, weite Kurven, sichere Bike-Beherrschung.
mäßig schwierig ■ ■	loser Untergrund möglich, schmalere Wege, kleine Wurzeln und Steine, kleinere Hindernisse, Wasserrinnen, Erosionsschäden, auch engere Kurven, bis ca. 15% bergauf, fahrtechnische Grundkenntnisse und sichere Bike-Beherrschung bei mittleren Geschwindigkeiten nötig.
schwierig ■ ■ ■	Untergrund meist nicht verfestigt, größere Wurzeln und Steine, flache Absätze, leichte Spitzkehren, bis ca. 20% bergauf, fortgeschrittene Fahrtechnik und sichere Bike-Beherrschung bei höheren Geschwindigkeiten und größerem Gefälle nötig.
sehr schwierig ■ ■ ■ ■	verblockt, viele große Wurzeln/Felsen, rutschiger Untergrund, loses Geröll, höhere Absätze, enge Spitzkehren, bis ca. 25% bergauf, sehr gute Bike-Beherrschung bei höheren Geschwindigkeiten und großem Gefälle nötig.
höchste Ansprüche ■ ■ ■ ■ ■	sehr verblockt, viele große Wurzeln/Felsblöcke, rutschiger Untergrund, loses Geröll, der Weg hat auch bergauf deutlich den Charakter eines Bergpfades, Steilrampen, kaum fahrbare Absätze evtl. in Kombination, z.T > 25% bergauf, perfekte Bike-Beherrschung und exzellente Trial-Techniken nötig.

Anforderungen für Klettersteige

Bewertung (nach Schall)	Erklärung Abweichung aufgrund objektiver Gegebenheiten (Witterung, Nässe, Vereisung u.ä.) sowie subjektiver Faktoren (Kondition, Körpergröße, Klettertechnik u.ä.) möglich.
A - leicht	Einfache, gesicherte Wege. Angelehnte (längere) oder senkrechte (kurze) Leitern, Geländer und Eisenklammern. Einzelne Stellen können bereits ausgesetzt sein, sind aber einfach zu begehen. Allgemein für trittsichere und schwindelfreie Bergsteiger möglich. Für Klettersteig-Anfänger gut geeignet.
B - mäßig schwierig	Bereits steileres Felsgelände mit teilweise kleintrittigen, ausgesetzten Passagen. Senkrechte, längere Leitern, Eisenklammern und Tritte. Kann schon anstrengend und kraftraubend sein. Auch routinierte Bergsteiger verwenden eine Sicherung.
C - schwierig	Steiles bis sehr steiles Felsgelände, größtenteils kleintrittige Passagen, die fast immer ausgesetzt sind. Schon leicht überhängende Leitern möglich. Eisenklammern und Tritte können auch etwas weiter auseinander liegen. Teilweise sehr kraftraubend.
D - sehr schwierig	Senkrecht, oft auch überhängendes Gelände. Klammern und Stifte liegen oft weit auseinander. Meist sehr ausgesetzt und oft nur mit Stahlseil gesichert. Große Armkraft, gute Steigtechnik und ein guter Trainingszustand ist Voraussetzung. Manchmal in Kombination mit leichter Kletterei (I - II) ohne Versicherung.
E - extrem schwierig	Meist überhängendes Felsgelände. Extreme Anforderungen an Kraft, Steigtechnik, Geschicklichkeit, Mut und Moral. Nur für erfahrene Klettersteig - Profis. Optimaler Trainingszustand erforderlich. Rastschlinge zu empfehlen! Alle Anforderungen wie bei „D“ in nochmals erhöhtem Ausmaß.

KURSPROGRAMM

Samstag, 10.05.2024
AUSBILDUNGSKURS
Auffrischung Spaltenbergung

Ihr habt bereits einen Gletscherkurs absolviert und steht für die Hochtourensaison in den Startlöchern, seid Euch aber nicht mehr sicher, wie das mit der Spaltenbergung gleich wieder ging? Dann seid Ihr bei diesem Kurs genau richtig.

Wir üben einen Vormittag lang die verschiedenen Positionen in der Seilschaft. Zudem wiederholen wir nochmals die wichtigsten Punkte rund ums Gehen am Seil.

Tourenbewertung	Technik: ■■■ Kondition: ■
Ausgangspunkt	Alpinzentrum
Einkehrmöglichkeit	nein, Brotzeit mitbringen
Ausrüstung	C
Zeit/Ort	8:30 Uhr, Alpinzentrum
Kursleitung und Anmeldung	Karola Rübensaal, Tel. 08083/5487935 (ggf. AB benutzen) oder 0152/53485453
Anmeldezeit	20.03. bis 04.05.2024
Max. Teilnehmerzahl	5
Kursgebühr	20 € (20 € Kursgebühr + 0 € Anzahlung) bitte nach der telefonischen Anmeldung auf IBAN: DE61 7016 9605 0001 8321 23 des Alpenkranz Erding bei der VR Bank Erding überweisen.
Kennwort bei Anzahlung	Kurs Spaltenbergung



**7. ERDINGER
KUNDENSPIEGEL**

Platz 1

BRANCHENSIEGER

Wir schauen auf Ihre Gesundheit!

Öffnungszeiten: Mo-Fr. 8:00 - 19:00 Uhr Sa. 8:00 - 14:00 Uhr



Benedikt Friedl
Gestütting 19
85435 Erding
Tel. 08122/85799
Fax 08122/85798
Kontakt @ Sempt-Apotheke.de
www.Sempt-Apotheke.de

Untersucht: 12 APOTHEKEN
96,5% Durchschnittlicher Zufriedenheitsgrad
Freundlichkeit: 97,6% (Platz 1)
Beratungsqualität: 98,0% (Platz 1)
Medikamentenverfügbarkeit: 93,9% (Platz 1)
Kundenbefragung: 06/2015
Befragte (Apotheken)= 751 von N (Gesamt) = 902

MF Consulting Dipl.-Kfm. Dieter Grett
www.kundenspiegel.de Tel. 09901/948601

Natürlich beraten wir Sie gern bei der Zusammenstellung Ihrer Berg- und Wanderapotheke

KURSPROGRAMM

Freitag, 12.09. bis Sonntag, 14.09.2025

AUSBILDUNGSKURS

Basiskurs alpin

Kursinhalte: Umgang mit der Karte, Einschätzen und Meiden alpiner Gefahren, Tourenplanung, kleine Wetterkunde, kleine Ausrüstungskunde, richtiges, sicheres und kraftsparendes Gehen, Schulung der Trittsicherheit und Schwindelfreiheit, Gehen mit einem Mehrtages-Rucksack.

Tourenbewertung	Technik: ■■■ Kondition: ■■■■
Ausgangspunkt	Vorderriss/Sylvenstein
Höhenunterschied	1. Tag Aufstieg Vorderriss über Reitsteig zur Tölzer Hütte, 1040 Hm 2. Tag Schafreuther Überschreitung, 440 Hm 3. Tag Delpsloch - 80 Hm rauf - Tölzer Hütte nach Vorderriss, 1.120 Hm runter
Gehzeit gesamt	1. Tag 4:30 h, 2. Tag 3:00 h und Zeit für Theorie 3.Tag 4:00 h
Übernachtung	Tölzer Hütte
Ausrüstung	A
Abfahrtszeit/Ort	10:00 Uhr am Freitag in Erding, Fahrgemeinschaften bilden
Tourenleitung, Auskunft, Anmeldung	Irene Drexl, Mail: irene.drexl@alpenverein-erding.de
Anmeldezeit	bis 12.06.2025
Max. Teilnehmerzahl	7
Kursgebühr	120 € (60 € Kursgebühr + 60 € Anzahlung) bitte nach Zusage der Wanderleitung - sofort auf IBAN: DE61 7016 9605 0001 8321 23 des Alpenkranzl Erding bei der VR Bank Erding überweisen.
Kennwort bei Anzahlung	Basiskurs alpin
Hinweise	Eigenanreise mit Pkw in Fahrgemeinschaften oder mit ÖPNV - wird dann besprochen
Kilometer Anreise	115 km

TOURENPROGRAMM



Samstag, 05.04.2025
WANDERTOUR
Auf den Schachenberg (1.076 m)

Kleine feine Wanderung im Priental auf den Schachenberg über Forstwege und zum Schluss weglos. Den Rückweg dehnen wir etwas aus...

Tourenbewertung	Technik: ■■ Kondition: ■■
Ausgangspunkt	Grattenbach (Bushaltestelle), 700 m
Höhenunterschied	(ca.) 400 Hm
Gehzeit gesamt	3:00 h
Einkehrmöglichkeit	keine am Weg
Ausrüstung	A Grödel sind wahrscheinlich von Vorteil und eine Brotzeit sowieso
Abfahrtszeit/Ort	8:30 Uhr, Parkplatz am Schwimmbad, Erding
Tourenleitung, Auskunft, Anmeldung	Alexander Linke, Tel. 08122/7814 oder 0160/92120781
Anmeldezeit	20.03. bis 02.04.2025
Max. Teilnehmerzahl	9
Gebühr	4 €, bitte beim Tourenleiter bar bezahlen
Kilometer Anreise	100 km

STARKE MARKEN BEI UNSEREM

OUTDOOR ANGEBOT

LOWA MEINDL
 deuter LEKI FALKE
 DOLOMITE CMP



Lange Zeile 8 Mo-Fr 09-19 Uhr
 85435 Erding Sa 09-18 Uhr

www.gerlspeck.info  

schuh - mode
Gerlspeck

TOURENPROGRAMM



Sonntag, 06.04.2025
WANDERTOUR
Sagenhaftes Altmühltal / Eichstätt

Unser Ausflug führt uns ins sagenhafte Altmühltal bei Eichstätt. Wir entdecken eine Mammuthöhle, treffen auf einen der ältesten Kreuzwege, wandern dort entlang einer schönen Lindenallee, kreuzen bemerkenswerte Grotten und durchschreiten die Trockenhänge mit übergroßen Figuren welche an ein Schlachtfeld erinnern.

Tourenbewertung	Technik: ■■ Kondition: ■■
Anforderungen	Forstwege, kleine Wald- und Wiesenpfade und Steige
Ausgangspunkt	Altmühlbrücke Pfünz / Parkplatz, St2230, 85137 Walting
Höhenunterschied	(ca.) 240 Hm / ca. 4:00 h
Einkehrmöglichkeit	Keine Einkehr während der Tour, Brotzeit mitnehmen, ggf. nach der Tour
Ausrüstung	A und Stirnlampe
Abfahrtszeit/Ort	8:00 Uhr, Parkplatz S-Bahnhof Altenerding
Tourenleitung, Auskunft, Anmeldung	Markus Zimmermann, Tel. 0811/55544780 oder 0172/8984062, Mail: markus.zimmermann@alpenverein-erding.de. Anmeldung bitte per Mail.
Anmeldezeit	20.03. bis 31.03.2025
Max. Teilnehmerzahl	16
Gebühr	4 €, bitte beim Tourenleiter bar bezahlen
Hinweise	Eigenanreise mit PKW, möglichst in Fahrgemeinschaften.

Samstag, 12.04.2025
UMWELTAKTION – Ramadama 2025

Wie in den letzten Jahren wird die Sektion Alpenkranzl Erding zusammen mit vielen anderen Vereinen auch 2025 mithelfen, Erding wieder vom herumliegenden Müll zu befreien. Wo uns die Stadt genau einplant, muss noch festgelegt werden, weshalb noch kein Treffpunkt angegeben werden kann. Als Naturschutzreferent hoffe ich auf zahlreiche Beteiligung.

Tourenbewertung	Technik: ■ Kondition: ■
Ausgangspunkt	Treffpunkt wird vereinbart
Gehzeit gesamt	3:00 h
Einkehrmöglichkeit	Mittagessen um 12:00 Uhr im Bauhof Erding
Ausrüstung	Warnweste (Auto), robuste Kleidung, die auch schmutzig werden darf
Abfahrtszeit/Ort	8:30 Uhr, Treffpunkt wird vereinbart
Tourenleitung, Auskunft, Anmeldung	Wolfgang Mayr, Tel. 08122/54418 (AB) oder Mail: natur.umwelt.schutz@alpenverein-erding.de
Anmeldezeit	15.03. bis 08.04.2025

TOURENPROGRAMM



Samstag, 12.04.2025
MTB-TOUR
Zwischen Attel, Moosach und Glonn

Wir starten in Alxing und radeln durch die Bachtäler von Attel, Moosach und Glonn.

Tourenbewertung	Technik: ■■ Kondition: ■■■
Anforderungen	kreuz und quer übers Land mit vielen kleinen Waldwegen
Ausgangspunkt	Alxing
Höhenunterschied	(ca.) 600 Hm
Entfernung und Fahrzeit	55 km/6:00 h
Einkehrmöglichkeit	diverse Cafes und Gasthöfe
Ausrüstung	G und funktionstüchtiges Mountainbike;
Abfahrtszeit/Ort	8.00 Uhr, Parkplatz S-Bahnhof Altenerding
Tourenleitung, Auskunft, Anmeldung	Hans Pirsch, Tel. 0176/46632853
Max. Teilnehmerzahl	7
Gebühr	2 €, bitte beim Tourenleiter bar bezahlen
Kilometer Anreise	40 km



Donnerstag, 17.04.2025
WANDERTOUR
Bärlauch-Runde in Bad Heilbrunn

Wanderung und evtl. Führung (stand bei Redaktionsschluss noch nicht fest) durch den Kräuter-Erlebnis-Park, durch bunte, artenreiche Wiesen und die Ramsau, die für das reiche Bärlauch-Vorkommen bekannt ist, denn dort wird der Bärlauch nämlich "Rams" genannt.

Tourenbewertung	Technik: ■ Kondition: ■
Ausgangspunkt	Reindlschmiede/Bad Heilbrunn
Höhenunterschied	(ca.) 100 Hm verteilt auf 12 km
Gehzeit gesamt	3:00 h
Einkehrmöglichkeit	Ja, aber steht noch nicht fest
Ausrüstung	A
Abfahrtszeit/Ort	7:00 Uhr, Parkplatz S-Bahnhof Altenerding
Tourenleitung, Auskunft, Anmeldung	Veronika Pfeffer, am liebsten per Mail: info@veronikapfeffer.de , sonst Tel. 0160/98904959
Anmeldezeit	20.03. bis 14.04.2025
Max. Teilnehmerzahl	15
Gebühr	4 €, bitte beim Tourenleiter bar bezahlen
Kilometer Anreise	95 km

TOURENPROGRAMM



Donnerstag, 24.04.2025
ALPINES KOCHEN
 in der DAV-Küche im Alpinzentrum

Regelmäßige Veranstaltung im Alpinzentrum. Monatlich am letzten Donnerstag im Monat.
 Weitere Termine: 29. Mai und 26. Juni 2025

Welche kochbegeisterte Alpenkranzler möchten dem alpinen Kochen-Team beitreten?

Termine:	Monatlich am letzten Donnerstag im Monat.
Wer bestimmt, was gekocht wird, kauft ein und bringt die Rezepte mit?	1 - 2 Teilnehmer, die sich aus dem 1. Team für den nächsten Termin melden. Der Gastgeber ändert sich also monatlich.
Was wird gekocht?	Gerichte (3 – 5 Gänge) aus alpinen Regionen. Jeder Abend hat ein bestimmtes Thema, wie z. B. Südtiroler Küche.
Was muss man mitbringen?	Kochschürze, Geld für Lebensmittel.
Wer kocht?	Angemeldete Mitglieder, max. 11.
Welche Aufgaben fallen an?	Immer zwei Köche bereiten einen Gang zu. Schnipseln, schälen, braten, Tisch decken, aufräumen, etc.
Wie lange dauert das Kochen?	Etwa 3 – 4 Stunden.
Darf jeder mitkochen?	Ja, jeder der Freude am Kochen hat, es werden keine Vorkenntnisse erwartet. Außerdem verpflichtet sich jeder Teilnehmer dazu, auch einmal den Abend zu organisieren.
Wer zahlt?	Die Kosten für Lebensmittel & Getränke werden geteilt.
Wer entscheidet das Motto?	Der Organisator des Abends, der auch einkauft und die Rezepte heraussucht.
Was geschieht nach dem Kochen?	Anschließend wird gemeinsam gegessen und geratscht.
Wer räumt auf und reinigt die Küche anschließend?	Alle Köche gemeinsam.
Wer hat Spaß?	Sicher alle Köche – garantiert!
Ausrüstung	Bitte Küchenschürze und Küchenhandtuch mitbringen. Außerdem Kleingeld für die Lebensmittel.
Ort/Uhrzeit	Alpinzentrum, An der Melkstatt 9 in Erding, 18 - 22 Uhr
Tourenleitung, Auskunft, Anmeldung	Anmeldung bei Sonja Schupsky Tel. 08122/91495 oder Mail: info@vinovia.de
Anmeldung	bis 17.04.2025
Max. Teilnehmerzahl	10
Gebühr	2 €, bitte beim Tourenleiter bar bezahlen

TOURENPROGRAMM



Freitag, 25.04.2025
WANDERTOUR
 Seehamer See Umrundung

Wir umrunden den Seehamer See und kehren anschließend im Landgasthof Neukirchen ein

Tourenbewertung	Technik: ■ Kondition: ■
Ausgangspunkt	Parkplatz in Neukirchen
Höhenunterschied	(ca.) 70 Hm
Gehzeit gesamt	3:00 h
Einkehrmöglichkeit	Landgasthof Neukirchen
Ausrüstung	A
Abfahrtszeit/Ort	8:30 Uhr, Parkplatz S-Bahnhof Altenerding
Tourenleitung, Auskunft, Anmeldung	Werner Kienastl, per WhatsApp oder Mail
Max. Teilnehmerzahl	20
Gebühr	4 €, bitte beim Tourenleiter bar bezahlen
Kilometer Anreise	70 km



Samstag, 26.04.2025
BERGWANDERUNG
 Wer kennt den Haindorfer Berg?

Wir sind mal wieder auf vergessenen Pfaden abseits des Trubels unterwegs. Dafür können wir die Kampenwand besser sehen, als wenn wir drauf stehen würden :). Über idyllische Waldpfade und Bergwiesen führt uns die Tour auf den 1.123 m hohen Haindorfer Berg mit Blick auf die ganze Prominenz der Chiemgauer Alpen. Beim Abstieg schauen wir in die Abendmahlkapelle und machen einen Abstecher zum Bärnsee. Für die lange Tour solltest du entsprechende Kondition mitbringen.

Tourenbewertung	Technik: ■■ Kondition: ■■
Ausgangspunkt	Aschau
Höhenunterschied	(ca.) 600 Hm / 6:00 h
Einkehrmöglichkeit	Gschwendtner Stub'n- wenn offen
Ausrüstung	A
Abfahrtszeit/Ort	6:30 Uhr, Parkplatz S-Bahnhof Altenerding
Tourenleitung, Auskunft, Anmeldung	Veronika Pfeffer, am liebsten per Mail: info@veronikapfeffer.de , sonst Tel. 0160/98904959
Anmeldezeit	20.03. bis 20.04.2025
Max. Teilnehmerzahl	11
Gebühr	4 €, bitte beim Tourenleiter bar bezahlen
Kilometer Anreise	86 oder 110 km je nach Anreisroute

TOURENPROGRAMM



Sonntag, 27.04.2025
WANDERTOUR
Olympiapark mit Zeltdachtour

Mit vielen Informationen rund um die Olympischen Spiele 1972, einigen historischen Hintergründen und dem Höhepunkt einer Zeltdachtour hoch über dem Olympiastadion spazieren wir durch den Olympiapark.

Tourenbewertung	Technik: ■ Kondition: ■
Anforderungen	Gut ausgebaute Stadtwege, Schwindelfreiheit auf der Zeltdachtour
Ausgangspunkt	U-Bahnhof Oberwiesenfeld
Höhenunterschied	(ca.) 60 Hm
Gehzeit gesamt	ca. 3:30 h
Einkehrmöglichkeit	Keine / erfolgt kurzfristig
Ausrüstung	A und geschlossenes Schuhwerk mit Gummisohle (z. B. Turnschuhe, wird vom Veranstalter für die Zeltdachtour vorgeschrieben!)
Abfahrtszeit/Ort	8:45 Uhr, Parkplatz S-Bahnhof Altenerding
Tourenleitung, Auskunft, Anmeldung	Markus Zimmermann, Tel. 0811/55544780 oder 0172/8984062, Mail: markus.zimmermann@alpenverein-erding.de. Anmeldung bitte per Mail.
Anmeldezeit	20.03. bis 14.04.2025
Max. Teilnehmerzahl	20
Gebühr	2 €, bitte beim Tourenleiter bar bezahlen
Hinweise	Anreise mit S- und U-Bahn (Gruppenticket), zzgl. ggf. Eintritte und eigener Verzehr BITTE BEACHTEN , für die geführte Zeltdachtour berechnet der Olympiapark 45,00 € p. P!

TOURENPROGRAMM



Donnerstag, 01.05.2025
BERGWANDERUNG
Blomberg mit Sommerrodeln

Vom Kurort Bad Heilbrunn zunächst steil hinauf zum Stallauereck (1.213 m), dann über einen Höhenweg über Stallberger Kopf (1.322 m), Zwiesel (1.348 m) und Blomberg (1.237 m). Nach einer gemütlichen Einkehr steigen wir bis zur Mittelstation ab, über eine der längsten Sommerrodelbahnen Europas geht's geschwind wieder ins Tal. Über den Stallauer Weiher geht es über einen abwechslungsreichen Weg zur Traditionsgaststätte Ramsau mit Einkehr und dann in wenigen Schritten zurück zum Ausgangspunkt.

Tourenbewertung	Technik: ■■ Kondition: ■■■
Anforderungen	Forstwege, kleine Wald- und Wiesenpfade und Steige, Trittsicherheit vorausgesetzt
Ausgangspunkt	Bad Heilbrunn Parkplatz Friedhof an Buchenhözl
Höhenunterschied	(ca.) 900 Hm
Gehzeit gesamt	6:00 h
Einkehrmöglichkeit	Blomberghaus und Traditionsgasthof Ramsau
Ausrüstung	A
Abfahrtszeit/Ort	7:00 Uhr, Parkplatz S-Bahnhof Altenerding
Tourenleitung, Auskunft, Anmeldung	Markus Zimmermann, Tel. 0811/55544780 oder 0172/8984062, Mail: markus.zimmermann@alpenverein-erding.de. Anmeldung bitte per Mail.
Anmeldezeit	20.03. bis 22.04.2025
Max. Teilnehmerzahl	12
Gebühr	4 €, bitte beim Tourenleiter bar bezahlen
Hinweise	Eigenanreise mit PKW, möglichst in Fahrgemeinschaften. Es kommen anteilige Fahrkosten, ggf. Parkgebühren sowie der eigene Verzehr und Getränke hinzu. Der Preis für die Sommerrodelbahn liegt aktuell bei 9,00 €.
Kilometer Anreise	100 km

Donnerstag, 01.05. – Samstag, 10.05.2025
MEHRTAGESTOUR
Cinque Terre - Wandern an der Ligurischen Küste

Für diese Tour ist die Anmeldefrist am 30.11.2024 abgelaufen.
 Wegen evtl. noch freien Plätzen bitte bei der Tourenleiterin Constanze Klotz, E-Mail: constanze.klotz@alpenverein-erding.de nachfragen.

(ausführliche Ausschreibung siehe Programmheft IV/2024)

TOURENPROGRAMM



Dienstag, 06.05.2025

LANDKREISWANDERUNG

Frühlingswanderung durch den blühenden Staudengarten in Freising

Umweltschonend nutzen wir den öffentlichen Nahverkehr für unsere Tour in den Nachbarlandkreis Freising. Dort ist einer der informativsten und ästhetisch ansprechendsten Lehrgärten weit und breit - der Sichtungsgarten. Hier, unweit des Weihenstephaner Bergs, werden Stauden, Gehölze und Rosenneuheiten auf ihren Gebrauchswert geprüft. Beetstauden und schmuckvolle Rabatten, steppenheideartige Pflanzungen, Steingartenanlagen, Teiche und Wasserbecken sowie Gehölzsortimente bieten Anregung für die Gartengestaltung und lassen uns den Frühling bei unserem Rundgang mit allen Sinnen genießen. Freuen wir uns besonders auf die Vielzahl der unterschiedlich farbigen Rhododendronbüsche. Anschließend kehren wir im Biergarten der Brauerei ein.

Tourenbewertung	Technik: ■ Kondition: ■
Höhenunterschied	(ca.) 50 Hm
Gehzeit gesamt	2:00 h
Ausrüstung	A
Abfahrtszeit/Ort	Treffen um 9:00 Uhr, S-Bahnhof Erding
Tourenleitung, Auskunft, Anmeldung	Sonja Schupsky Tel. 08122/91495
Anmeldezeit	2 €, bitte beim Tourenleiter bar bezahlen
Max. Teilnehmerzahl	12
Kilometer Anreise	29 km

krüger

Sanitär- und Heizungsbau



Spiegelgasse 8 - 85435 Erding
 Tel. 08122 / 5 49 57 . Fax 08122 / 9 18 26
 info@krueger-erding.de
 www.krueger-erding.de

TOURENPROGRAMM



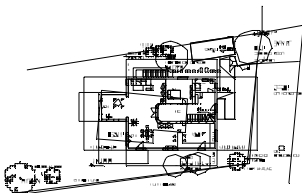
Samstag, 10.05.2025
BERGWANDERUNG
 Trainsjoch

Dieser nette Aussichts- und Grenzberg zwischen Bayern und Tirol südlich von Bayrischzell ist heute unser Ziel. Natürlich darf die Einkehr in der Mariandlalm nicht fehlen. Bring aber gute Kondition für die 900 Hm und teilweise steilen Höhenmeter mit.

Tourenbewertung	Technik: ■■ Kondition: ■■■■
Ausgangspunkt	Wanderparkplatz am Ursprungpass
Höhenunterschied	(ca.) 900 Hm
Gehzeit gesamt	6:00 h
Einkehrmöglichkeit	Mariandlalm
Ausrüstung	A
Abfahrtszeit/Ort	6:30 Uhr, Parkplatz S-Bahnhof Altenerding
Tourenleitung, Auskunft, Anmeldung	Veronika Pfeffer, am liebsten per Mail: info@veronikapfeffer.de , sonst Tel. 0160/98904959
Anmeldezeit	20.03. bis 03.05.2025
Max. Teilnehmerzahl	11
Gebühr	4 €, bitte beim Tourenleiter bar bezahlen
Kilometer Anreise	110 km

ARCHITEKTURBÜRO WERNER IRL

Dipl.- Ing. (FH)



- Planung u. Betreuung v. Neubauten, Umbauten u. Erweiterungen, Renovierungen
- Brandschutznachweise
- Erstellung v. Energieausweisen
- Sicherheits- u. Gesundheitsschutzkoordinator

Seiptgasse 3, 85435 Altenerding, Tel. 08122/945690, werner-ab@gmx.de



Sonntag, 11.05.2025

WANDERTOUR

Muttertagstour ins Altmühltal und zur Tropfsteinhöhle Schulerloch

Nicht nur für Mütter! Wir fahren zunächst Richtung Kelheim zur Tropfsteinhöhle Schulerloch (mit Führung). Nun weiter zum malerischen Ort Essing und hinauf zur Burg Randeck (mit Besichtigung). Im weiteren Verlauf gibt es so einiges in der schönen Juralandschaft zu entdecken. Unser Rückweg führt am gegenüberliegenden Altmühlufer vorbei an Altessing zum Ausgangspunkt.

Tourenbewertung	Technik: ■ Kondition: ■
Anforderungen	Entlang an Forstwegen und teils über Waldwege und kleinere Pfade
Ausgangspunkt	Wanderparkplatz Tropfsteinhöhle Schulerloch
Höhenunterschied	(ca.) 120 Hm
Gehzeit gesamt	3:30 h
Einkehrmöglichkeit	Kleine Brotzeit mitnehmen. Einkehr ist geplant, stand zum Redaktionsschluss noch nicht fest.
Ausrüstung	A und Stirnlampe
Abfahrtszeit/Ort	8:00 Uhr, Parkplatz S-Bahnhof Altenerding
Tourenleitung, Auskunft, Anmeldung	Markus Zimmermann, Tel. 0811/55544780 oder 0172/8984062, Mail: markus.zimmermann@alpenverein-erding.de. Anmeldung bitte per Mail.
Anmeldezeit	20.03. bis 21.04.2025
Max. Teilnehmerzahl	20
Gebühr	4 €, bitte beim Tourenleiter bar bezahlen
Hinweise	Eigenanreise mit PKW, möglichst in Fahrgemeinschaften, Eintritt für Tropfsteinhöhle und Burg 10,00 €
Kilometer Anreise	120 km

TOURENPROGRAMM



Mittwoch, 14.05.2025
MTB-TOUR
MTB - Training und Spiele am Alpinzentrum

Wir werden am Alpinzentrum und in der Umgebung mit unserem MTB unsere Fahrtechnik mit vielen Spielen, Übungen und Gaudi für die bevorstehende Saison trainieren.

Tourenbewertung	Technik: ■■ Kondition: ■
Ausgangspunkt	Alpinzentrum Erding
Fahrzeit	1:00 - 2:00 h
Einkehrmöglichkeit	Sundowner am Kronthaler Weiher
Ausrüstung	G und funktionstüchtiges Mountainbike
Treffpunkt	18.00 Uhr, Alpinzentrum
Tourenleitung, Auskunft, Anmeldung	Hans Pirsch Tel. 0176/46632853
Max. Teilnehmerzahl	5
Gebühr	2 €, bitte beim Tourenleiter bar bezahlen



Donnerstag, 15.05.2025 bis Sonntag, 18.05.2025
MTB-TOUR
MTB-Touren in Nordbayern (Oberpfalz/Fichtelgebirge)

Wir starten in den Frühling mit Touren im nördlichen Bayern. Entweder zieht es uns in den oberpfälzer Teil des Bayerischen Waldes oder in Richtung Fichtelgebirge. Die Touren richten sich dabei nach den Teilnehmenden. Es wird versucht auch einfache Singletrail-Abschnitte einzubauen.

Tourenbewertung	Technik: ■■ Kondition: ■■■■
Anforderungen	Funktionstüchtiges und verkehrssicheres MTB, eMTB auf Anfrage
Ausgangspunkt	evtl. Cham oder Marktredwitz
Höhenunterschied	(ca.) 1.000 Hm
Entfernung und Fahrzeit	40 km/ 5:00 h
Übernachtung	Pension oder einfacheres Hotel
Ausrüstung	G
Abfahrtszeit/Ort	7:30 Uhr, Parkplatz S-Bahnhof Altenerding
Tourenleitung, Auskunft, Anmeldung	Michael Kreuz, Tel. 0170/2742507 oder Mail: michael.kreuz@web.de

TOURENPROGRAMM

Anmeldezeit	20.03. bis 31.03.2025
Max. Teilnehmerzahl	7
Gebühr	170 € (15 € Tourengebühr + 165 € Anzahlung) bitte nach der verbindlichen Anmeldung auf IBAN: DE61 7016 9605 0001 8321 23 des Alpenkranzl Erding bei der VR Bank Erding überweisen.
Kennwort bei Anzahlung	MTB Oberpfalz
Gesamtpreis	Falls grundsätzliches Interesse besteht bitte auf alle Fälle melden. Die verbindliche Anmeldung kann dann auch erst nach Festlegung des Tourenziels erfolgen.
Kilometer Anreise	170-220 km



Samstag, 17.05.2025
MTB-TOUR
Rund um Rottenburg an der Laaber

Wir starten in Furth im Norden von Landshut und umrunden Rottenburg an der Laaber auf vielen kleinen Wegen.

Tourenbewertung	Technik: ■■ Kondition: ■■■
Anforderungen	kreuz und quer übers Land und durch kleine Bachtäler
Ausgangspunkt	Furth
Höhenunterschied	(ca.) 1000 Hm
Entfernung und Fahrzeit	65 km/6:00 h
Einkehrmöglichkeit	diverse Cafes und Gasthöfe
Ausrüstung	G und funktionstüchtiges Mountainbike;
Abfahrtszeit/Ort	8.00 Uhr, Parkplatz S-Bahnhof Altenerding
Tourenleitung, Auskunft, Anmeldung	Hans Pirsch Tel. 0176/46632853
Max. Teilnehmerzahl	7
Gebühr	2 €, bitte beim Tourenleiter bar bezahlen
Kilometer Anreise	45 km

TOURENPROGRAMM



Sonntag, 18.05.2025
PILGERWANDERUNG MIT DEM KATHOLISCHEN BILDUNGSWERK
„Das Wunder vom wachsenden Felsen“

Der Pilgerweg beginnt beim Bahnhof in Landau und folgt dem Lauf der Isar; dabei entdecken wir renaturierte Flussgebiete. Brotzeit machen wir an einer schönen Stelle an der Isar. Danach suchen wir „das Wunder vom wachsenden Felsen“ bei Usterling auf. Der Weg führt uns zurück nach Landau in die Kirche Maria Himmelfahrt. Nach einer gemütlichen Brotzeitpause im Gasthaus folgen wir dem Bockerlbahnweg, vorbei an der Josephskapelle, zurück zum Bahnhof. An- und Rückfahrt mit der Bahn von Freising nach Landau (Isar)

Tourenbewertung	Technik: ■ Kondition: ■■
Höhenunterschied	(ca.) 250 Hm
Entfernung/Gehzeit	18 km/4:00 - 5:00 h
Einkehrmöglichkeit	ja, in Landau
Ausrüstung	A
Abfahrtszeit/Ort	7:40 Uhr, Bahnhof Freising
Tourenleitung, Auskunft, Anmeldung	Pilgerbegleiter: Constanze Klotz und Nikolaus Hintermaier Anmeldung und Bezahlung (17 Euro) NUR übers Katholische Bildungswerk Tel.: 08122/1606 Mail: info@kbw-erding.de
Anmeldezeit	beim KBW Erding bis 09.05.2025
Max. Teilnehmerzahl	25
Hinweise	Anreise ab Freising mit der Bahn; Bahnticket anteilig kommt zu den 17 € dazu Mitfahrgelegenheit nach Freising bitte beim KBW erfragen



Donnerstag, 22.05.2025
MTB-TOUR
MTB – Training und Spiele am Alpinzentrum

Näheres siehe Tourenausschreibung vom 14.05.2025!
 Auskünfte und Anmeldung bei Hans Pirsch, Tel. 0176/46632853

TOURENPROGRAMM



Freitag, 23.05.2025
BERGWANDERUNG
Schwarzenberg

Wir wandern aussichtsreich von Hundham auf den Schwarzenberg (Rundtour)

Tourenbewertung	Technik: ■■ Kondition: ■■
Ausgangspunkt	Loipenparkplatz in Hundham
Anforderungen	teilweise Wurzelpfade
Höhenunterschied	(ca.) 370 Hm / 3:00 h
Einkehrmöglichkeit	erst im Anschluss in Hundham (Hatzstüberl)
Ausrüstung	A
Abfahrtszeit/Ort	8:00 Uhr, Parkplatz S-Bahnhof Altenerding
Tourenleitung, Auskunft, Anmeldung	Werner Kienastl, per Mail oder WhatsApp
Max. Teilnehmerzahl	7
Gebühr	4 €, bitte beim Tourenleiter bar bezahlen
Kilometer Anreise	90 km

2022

TAUBMANN & CO
Stahlhandel & Service GmbH



**SEIT ÜBER
100 JAHREN FÜR SIE DA**
Besuchen Sie auch unseren Online-Shop

Alle Profile in Stahl, Messing, Edelstahl, Aluminium

Am Lenzenfleck 25
85737 Ismaning
Telefon 089-32 70 80-3
Fax 089-32 70 80-59
E-Mail info@stahlbaron.de
Internet www.stahlbaron.de



1918



Samstag, 24.05.2025

BERGWANDERUNG

Gratwanderung Herzogstand (1.731 m) - Heimgarten (1.791 m)

Ein Klassiker, die Gratwanderung vom Herzogstand zum Heimgarten, anspruchsvoll mit einer grandiosen Aussicht auf Kochel- und Walchensee, das Karwendel und das Voralpenland. Trotz Seilversicherungen ist der Weg gut begehbar.

Tourenbewertung	Technik: ■■■■ Kondition: ■■■■
Anforderungen	Forstwege, kleine Wald- und Wiesenpfade und Steige, teils seilversicherte Stellen, Trittsicherheit und Schwindelfreiheit vorausgesetzt (bis zu T3)
Ausgangspunkt	Wanderparkplatz 2, Heimgartenstraße 22, 82441 Ohlstadt
Höhenunterschied	(ca.) 1200 Hm
Gehzeit gesamt	6:30 h
Einkehrmöglichkeit	Berggasthaus Herzogstand, Heimgartenhütte, wird noch bekannt gegeben
Ausrüstung	A und Stirnlampe
Abfahrtszeit/Ort	5:00 Uhr, Parkplatz S-Bahnhof Altenerding
Tourenleitung, Auskunft, Anmeldung	Markus Zimmermann, Tel. 0811/55544780 oder 0172/8984062, Mail: markus.zimmermann@alpenverein-erding.de. Anmeldung bitte per Mail.
Anmeldezeit	20.03. bis 19.05.2025
Max. Teilnehmerzahl	8
Gebühr	4 €, bitte beim Tourenleiter bar bezahlen
Hinweise	Eigenanreise mit PKW, möglichst in Fahrgemeinschaften. Wir benötigen je nach Teilnehmerzahl zumindest ein weiteres Fahrzeug, welches wir für den Rückweg bereits in Ohlstadt parken! Hinzu kommen anteilige Parkgebühren sowie der eigene Verzehr und Getränke.
Kilometer Anreise	130 km

TOURENPROGRAMM



Samstag, 24.05.2025

MTB-TOUR

Rundtour: Maisinger See, Starnberger See, Oster-Seen

Landschaftlich und biketechnisch abwechslungsreiche MTB-Tour. Einkehrmöglichkeiten unterwegs. Einzelne Wurzelpassagen können auch geschoben werden.

Tourenbewertung	Technik: ■■ Kondition: ■■■
Anforderungen	Sichere Beherrschung des voll funktionstüchtigen Mountainbikes. Ersatzschlauch bitte mitnehmen.
Ausgangspunkt	S-Bahn: Erding bis Bahnhof Starnberg, Rückfahrt Bahnhof Tutzing Erding
Höhenunterschied	(ca.) 450 Hm
Entfernung und Fahrzeit	ca.68 km und bis ca. 5:30 h reine Fahrzeit
Einkehrmöglichkeit	Unterwegs diverse Möglichkeiten
Ausrüstung	G Geländegängiges Bike, Brotzeit und Getränke sowie Ersatzschlauch
Abfahrtszeit/Ort	Uhrzeit wird noch vereinbart, eher früh
Tourenleitung, Auskunft, Anmeldung	Christa Perleb Mail: c.perleb@gmail.com oder Tel. 0176/45607316
Anmeldezeit	01.05. bis 15.05.2025
Max. Teilnehmerzahl	7
Gebühr	4 €, bitte beim Tourenleiter bar bezahlen
Kilometer Anreise	Bahnreise, sonst nach Absprache

**Haushalt
Hotel - Gastronomie
Berufsbekleidung
Teppichreinigung
Fußmattenverleih**

Meisterbetrieb

JÄNICKE
GmbH

Franz-Brombach-Straße 11-13, Erding
08122/5199, www.waescherei-jaenicke.de

**Wäscherei
Textilreinigung**



Sonntag, 25.05.2024
BERGWANDERUNG
Blumenwanderung zur Himmelmoosalm

Unterwegs im botanischen Paradies des Gießenbachtals: Im hinteren Teil dieses landschaftlich großartigen Tals begleiten uns Orchideen wie Frauenschuh, Knabenkraut, Stendelwurz, Fettkraut und viele andere geschützte Pflanzen auf unserer Wanderung.

Tourenbewertung	Technik: ■■ Kondition: ■■
Anforderungen	Unschwierige Wanderung mit etwas steilerem Anstieg zur Himmelmoosalm
Ausgangspunkt	Kiefersfelden, Wanderparkplatz Gießenbach
Höhenunterschied	(ca.) 750 Hm
Gehzeit gesamt	5:00 h
Einkehrmöglichkeit	nach der Tour im Tal
Ausrüstung	A
Abfahrtszeit/Ort	06:00 Uhr, Parkplatz S-Bahnhof Altenerding
Tourenleitung, Auskunft, Anmeldung	Hans Sterr Anmeldung nur per Mail an mail@hsterr.de
Anmeldezeit	20.03. bis 16.05.2025
Max. Teilnehmerzahl	7
Gebühr	4 €, bitte beim Tourenleiter bar bezahlen
Kilometer Anreise	124 km

TOURENPROGRAMM



Donnerstag, 29.05.2025
ALPINES KOCHEN
in der DAV-Küche im Alpinzentrum

Ausführliche Beschreibung siehe Eintrag am 24.04.2025.

Anmeldung bei Sonja Schupsky, Tel. 08122/91495 oder E-Mail: info@vinovia.de bis 22.05.2025



Donnerstag, 29.05.2025
BERGWANDERUNG
Königsstand (1.453 m), Ammergauer Alpen

Auf dieser leichten Wanderung kreuzen wir immer wieder den ehemaligen Reitweg König Maximilians, gehen meist über kleine Pfade und Steige zum Königsstand. Von diesem Plateau bietet sich eine wunderschöne Aussicht auf Garmisch, sowie die umliegenden Berge des Estergebirges, das Wettersteingebirge und die Zugspitze.

Tourenbewertung	Technik: ■■ Kondition: ■■
Ausgangspunkt	Garmisch an der Bayernhalle, gebührenfreier Parkplatz (Brauhausstraße, Lazarettstraße)
Anforderungen	Forstwege und kleine Wald- und Wiesenpfade, sowie eine kurze aber breite ausgesetzte Stelle - Trittsicherheit und Schwindelfreiheit vorausgesetzt.
Höhenunterschied	(ca.) 800 Hm
Gehzeit gesamt	4:30 h
Einkehrmöglichkeit	Berggasthof St. Martin
Ausrüstung	A und Stirnlampe
Abfahrtszeit/Ort	6:00 Uhr, Parkplatz S-Bahnhof Altenerding
Tourenleitung, Auskunft, Anmeldung	Markus Zimmermann, Tel. 0811/55544780 oder 0172/8984062, Mail: markus.zimmermann@alpenverein-erding.de. Anmeldung bitte per Mail.
Anmeldezeit	20.03. bis 29.05.2025
Max. Teilnehmerzahl	12
Gebühr	4 €, bitte beim Tourenleiter bar bezahlen
Hinweise	Eigenanreise mit PKW, möglichst in Fahrgemeinschaften.
Kilometer Anreise	135 km

TOURENPROGRAMM



Mittwoch, 04.06.2025
 MTB-TOUR
 MTB – Training und Spiele am Alpinzentrum

Näheres siehe Tourenausschreibung vom 14.05.2025!

Auskünfte und Anmeldung bei Hans Pirsch, Tel. 0176/46632853



Mittwoch, 04.06.2025
 WANDERTOUR
 Von Possenhofen nach Tutzing am Starnberger See

Mit der S-Bahn fahren wir nach Possenhofen. Zuerst umrunden wir das Schloss, wo die spätere Kaiserin Sissi ihre Jugend verbracht hat. Über die Wolfsschlucht entlang des Starzenbaches geht es nach Feldafing zum historischen Strandbad. Dort kann man etwas essen, oder gegen Gebühr auch baden. Der Weiterweg führt zur Roseninsel mit ihrem sehenswerten Baumbestand und Rosengarten, auf die wir mit einer kleinen Fähre übersetzen. Direkt am Starnberger See entlang erreichen wir den Biergarten in Tutzing, wo wir vor der Heimfahrt nochmal einkehren..

Tourenbewertung	Technik: ■ Kondition: ■
Ausgangspunkt	Possenhofen
Höhenunterschied	(ca.) 100 Hm
Gehzeit gesamt	4:00 h
Einkehrmöglichkeit	ja
Ausrüstung	A und Badesachen, wer baden möchte
Abfahrtszeit/Ort	8:20 Uhr, Parkplatz S-Bahnhof Altenerding
Tourenleitung, Auskunft, Anmeldung	Wolfgang Mayr, Tel. 08122/54418 oder Mail: natur.umwelt.schutz@alpenverein-erding.de
Anmeldezeit	16.05. bis 30.05.2025
Max. Teilnehmerzahl	12
Gebühr	4 €, bitte beim Tourenleiter bar bezahlen
Hinweise	Teilnehmer ohne Deutschlandticket fahren soweit wie möglich mit Gruppentageskarten zu je 5 Personen. Die Kosten werden anschließend unter diesen Teilnehmern aufgeteilt. Die Fähre zur Roseninsel kostet 5 Euro / Person.



Samstag, 07.06.2025 bis Sonntag, 15.06.2025
MEHRTAGESTOUR STÄDTE- UND BERGTOUR
Goldenes Prag und Riesengebirge ... auf den Spuren Rübezahls

Es ist sicherlich einmal eine völlig andere Tour! So erkunden wir die "Goldene Stadt der hundert Türme" mit ihren zahlreichen barocken Gebäuden, vielen gotischen Kirchen, (nicht nur) die Karlsbrücke mit ihren Statuen, sowie das weltgrößte Stadion, sondern lernen auch die Geschichte der Stadt kennen. Die weiten Gärten und Parks bieten einen fantastischen Blick über Prag und am Rande der Stadt durchwandern wir eine fantastische Schlucht.

Weitgehend unbekannt, aber dennoch nicht weniger spektakulär ist das durch den Berggeist Rübezahl bekannte Riesengebirge. Hier überschreiten wir den Hauptkamm (die Wasserscheide zwischen Oder und Elbe) entlang der polnisch-tschechischen Grenze von Spindlermühle, zur Elbquelle, vorbei an einigen bizarren Felsformationen, der Schneegrube mit ihren eiszeitlichen Gletscherkaren, steilen felsigen Flanken, schönen Bergseen und einigen grandiosen Wasserfällen zum ehemals höchsten Berg Preußens, der Schneekoppe (1.602 m).

Incl. 6 Übernachtungen mit Frühstück im ****Hotel in Prag und **incl. 2 Übernachtungen** mit Frühstück in einfachen Hütten / Hotels im Riesengebirge. **Hinzu kommen für Anreise, Abreise, Transfer, Eintritte, Stadtführung und ähnliches etwa 400 € zzgl. dem eigenen Verzehr und Getränke!** Eine Vorstellung der Tour mit einem Kurzvortrag sowie dem groben Ablauf der Reise gibt es beim Infoabend am Mittwoch, 10.04.2025 um 19:00 Uhr im Alpinzentrum (KEINE Anmeldung erforderlich).

Tourenbewertung	Technik: ■■ Kondition: ■■
Anforderungen	Stadtwege, Forstwege, kleine Wald- und Wiesenpfade und Steige, Trittsicherheit und Schwindelfreiheit vorausgesetzt
Ausgangspunkt	wird vereinbart
Höhenunterschied	(ca.) 700 Hm
Gehzeit gesamt	ca. 4:30 bis 6:00 h
Einkehrmöglichkeit	Diverse unterwegs
Übernachtung	9
Ausrüstung	A weitere Infos auf Nachfrage und beim Infoabend (siehe oben)
Abfahrtszeit/Ort	wird vereinbart
Tourenleitung, Auskunft, Anmeldung	Markus Zimmermann, Tel. 0811/55544780 oder 0172/8984062, Mail: markus.zimmermann@alpenverein-erding.de. Anmeldung bitte per Mail.
Anmeldezeit	20.03. bis 28.04.2025
Max. Teilnehmerzahl	12
Gesamtpreis	636 € (36 € Tourengebühr + 600 € Anzahlung) bitte nach der verbindlichen Anmeldung auf IBAN: DE61 7016 9605 0001 8321 23 des Alpenkranzl Erding bei der VR Bank Erding überweisen.
Kennwort bei Anzahlung	Prag
Hinweise	Anreise mit Bus / Bahn. Bitte FRÜH buchen, da die Übernachtungsmöglichkeiten zu den Pfingstferien begrenzt sind, Danke!

TOURENPROGRAMM



Donnerstag, 12.06.2025
MTB-TOUR
 MTB – Training und Spiele am Alpinzentrum

Näheres siehe Tourenausschreibung vom 14.05.2025!

Auskünfte und Anmeldung bei Hans Pirsch, Tel. 0176/46632853



Samstag, 14.06.2025
RENNRADTOUR
 Mit dem Rennrad durchs Seenland am Chiemsee

Wir starten in Amerang und sausen zum Waginger See und über den Chiemsee wieder zurück.

Tourenbewertung	Technik: ■■ Kondition: ■■■■
Ausgangspunkt	Amerang
Höhenunterschied	(ca.) 1.100 Hm
Entfernung und Fahrzeit	110 km / 6:00 h
Einkehrmöglichkeit	diverse Cafes, Gasthöfe und Biergärten
Ausrüstung	G Funktionstüchtiges Rennrad, Helmpflicht, je nach Wetter und Absprache evtl. leichte Badesachen.
Abfahrtszeit/Ort	8:00 Uhr, Parkplatz S-Bahnhof Altenerding
Tourenleitung, Auskunft, Anmeldung	Hans Pirsch Tel. 0176/46632853
Anmeldezeit	bis 12.06.2024
Max. Teilnehmerzahl	7
Gebühr	4 €, bitte beim Tourenleiter bar bezahlen
Kilometer Anreise	55 km



Samstag, 14.06.2025
BERGWANDERUNG

Hoch über dem Walchsee auf Rudersburg und Wetterfahne

Über steile blumige Bergweiden erklimmen wir die Wetterfahne und den felsigen Hochsitz Rudersburg, über dem Kössener Becken. Für die Tour solltet Ihr gute Kondition mitbringen. Nur bei trockenem Wetter möglich!

Tourenbewertung	Technik: ■■■ Kondition: ■■■
Ausgangspunkt	Kössen Staffen, Wanderparkplatz
Höhenunterschied	(ca.) 950 Hm
Gehzeit gesamt	5:30 h
Einkehrmöglichkeit	Edernalm oder Naringalm- wenn offen
Ausrüstung	A
Abfahrtszeit/Ort	6:30 Uhr, Parkplatz S-Bahnhof Altenerding
Tourenleitung, Auskunft, Anmeldung	Veronika Pfeffer, am liebsten per Mail: info@veronikapfeffer.de , sonst Tel. 0160/98904959
Anmeldezeit	20.03. bis 08.06.2025
Max. Teilnehmerzahl	11
Gebühr	4 €, bitte beim Tourenleiter bar bezahlen
Kilometer Anreise	110 km





KNEER · SÜD
FENSTER

Wohnen mit Weitblick

DIE SPEZIALISTEN FÜR
NEUBAU ODER RENOVIERUNG!

KNEER-SÜDFENSTER Fachpartner bieten Ihnen das Komplettangebot in allen Materialgruppen. Dadurch haben Sie eine grenzenlose Gestaltungsvielfalt.

FENSTER • HAUSTÜREN • ROLLLÄDEN
INSEKTENSCHUTZ

FOLGEN SIE UNS AUF   

hochholzer GLASEREI

GLASEREI HOCHHOLZER
JOSEF HOCHHOLZER E.K.

Todfeilerstraße 1 | 85435 Erding
Telefon: +49 (0) 8122 892 236

WWW.HOCHHOLZER.NET

TOURENPROGRAMM



Sonntag, 15.06.2025
LANDKREISWANDERUNG
Ardinger Bergweg verkürzt

Diesmal wandern wir verkürzt auf dem Ardinger Bergweg. Bis zum Sepp-Brenninger-Stadion bleiben wir auf dem ursprünglichen Pfad, schlagen dann aber die Richtung an der Sempt zur Innenstadt ein, wo wir auch einkehren.

Tourenbewertung	Technik: ■ Kondition: ■
Ausgangspunkt	Grüner Markt in Erding
Höhenunterschied	(ca.) 20 Hm
Gehzeit gesamt	2:00 h
Einkehrmöglichkeit	Zum Abschluss in einem Café in Erding
Ausrüstung	A
Treffpunkt	13:00 Uhr
Tourenleitung, Auskunft, Anmeldung	Alexander Linke Tel. 08122/7814 oder 0160/92120781
Anmeldezeit	20.03. bis 08.06.2025
Gebühr	Die Wanderung ist für alle Teilnehmer ohne Tourengebühr möglich.



Donnerstag, 19.06.2025 bis Montag 22.06.2025
BERGWANDERUNG MEHRTAGESTOUR (KEINE Gletscherbegehung!)
Wandern Kaunertal ... einmal dem Gletscher ganz nahe

Beeindruckendes Erlebnis um die Gletscherwelt im Kaunertal. Hierzu gehen wir den Gletscherlehrpfad hinauf zur Gletscherzunge. Weiter unternehmen wir möglichst vom Gepatschhaus naheliegende und erlebnisreiche Touren. Da wir zu dieser Jahreszeit in dieser Höhe stark vom Wetter abhängig sind, kann es witterungsbedingt kurzfristig zu Änderungen des geplanten Programms kommen.

- 1. Tag** Tour zum Ölgrubenjoch (3044m), (bis 5 Std., bis zu 1.150 Hm)
- 2. Tag** Aufstieg zum Riffeljoch, (3.146 m), (ca. 4:30 Std., ca. 820 Hm)
- 3. Tag** Über den Gletscherlehrpfad zur Gletscherzunge auf ca. 2.300 m, abends witterungsbedingt ggf. eine kleine Überraschungstour (ca. 3 Std., ca. 400 Hm)
- 4. Tag** Fahrt zum Kaunertalstausee, Aufstieg zum Zirbenweg, anschließend Rückreise (ca. 5:30 Std. ca. 1180 Hm)

Kurzinfo hierzu am Infoabend am Donnerstag, 10.04.2025 um 19:00 Uhr im Alpinzentrum.

Tourenbewertung	Technik: ■■■ Kondition: ■■■■
Anforderungen	Forstwege, kleine Wald- und Wiesenpfade und Steige, Trittsicherheit erforderlich, Schwindelfreiheit erforderlich, zum Teil sind die Touren seilversichert

TOURENPROGRAMM

Ausgangspunkt	Gepatschhaus, siehe Tourenbeschreibung
Höhenunterschied	bis 1.200 Hm, siehe Tourenbeschreibung
Gehzeit gesamt	täglich bis ca. 5:30 h
Einkehrmöglichkeit	Keine Einkehrmöglichkeit während der Tour, ggf. Lunchpaket
Übernachtung	Gepatschhaus
Ausrüstung	A Übernachtung auf der Hütte, Einzelheiten werden rechtzeitig mitgeteilt
Abfahrtszeit/Ort	6:00 Uhr, Parkplatz S-Bahnhof Altenerding
Tourenleitung, Auskunft, Anmeldung	Markus Zimmermann, Tel. 0811/55544780 oder 0172/8984062, Mail: markus.zimmermann@alpenverein-erding.de. Anmeldung bitte per Mail.
Anmeldezeit	20.03. bis 28.04.2025
Max. Teilnehmerzahl	12
Gesamtpreis	136 € (16 € Tourengebühr + 120 € Anzahlung) bitte nach der verbindlichen Anmeldung auf IBAN: DE61 7016 9605 0001 8321 23 des Alpenkranzl Erding bei der VR Bank Erding überweisen.
Kennwort bei Anzahlung	Kaunertal-Gepatschhaus
Hinweise	Eigenanreise mit PKW, möglichst in Fahrgemeinschaften BITTE BEACHTEN! Bitte FRÜH buchen, da während der Feiertage die Übernachtungsmöglichkeiten begrenzt sind, Danke! Witterungsbedingt kann es zu Änderungen des geplanten Programms kommen. Es kommen für anteilige Fahrkosten, Maut, Parkgebühren etc. noch etwa 130 € hinzu, zzgl. dem eigenen Verzehr und Getränke.
Kilometer Anreise	ca. 300 km

TOURENPROGRAMM



Freitag, 20.06.2025
BERGWANDERUNG
 Buchsteinumrundung

Wir steigen vom Parkplatz Klamm/Königsalm empor und umrunden den Buchstein im Uhrzeigersinn. Bevor wir absteigen, kehren wir noch in der Buchsteinhütte ein

Tourenbewertung	Technik: ■■ Kondition: ■■
Anforderungen	keine besonderen
Ausgangspunkt	Parkplatz Klamm / Königsalm
Höhenunterschied	(ca.) 700 Hm / 5:30 h
Einkehrmöglichkeit	Buchsteinhütte
Ausrüstung	A
Abfahrtszeit/Ort	7:30 Uhr, Parkplatz S-Bahnhof Altenerding
Tourenleitung, Auskunft, Anmeldung	Werner Kienastl, per Mail oder WhatsApp
Max. Teilnehmerzahl	7
Gebühr	4 €, bitte beim Tourenleiter bar bezahlen
Kilometer Anreise	100 km



Mittwoch, 25.06.2025 bis Donnerstag 26.06.2025
MEHRTAGESTOUR – Säuling über Säulinghaus in den Ammergauer Alpen

Mittelschwere Bergwanderung ab Hohenschwangau. Anreise von Erding mit der BayernCard in gut 3 Stunden bis Füssen. Weiter mit dem Bus zu den Königsschlössern und Aufstieg zum Säulinghaus (ca. 900 Hm). Am Sonntag geht's zum markantesten Gipfel der eher zahmen Ammergauer Alpen (ca. 350 Hm) - dem Säuling (2.047 m). Am Nachmittag Abstieg und Bahnfahrt über Füssen zurück nach Erding.

Tourenbewertung	Technik: ■■■ Kondition: ■■■
Anforderungen	Trittsicherheit und Schwindelfreiheit
Höhenunterschied	900 Hm + 350 Hm / 3:00 h
Übernachtung	Säulinghaus, ÜN mit Halbpension ca. 50 €
Ausrüstung	A
Abfahrtszeit/Ort	Treffen um 6:30 Uhr, S-Bahnhof Erding
Tourenleitung, Auskunft, Anmeldung	Sonja Schupsky Tel. 08122/91495
Max. Teilnehmerzahl	7
Gesamtpreis	60 € (8 € Tourengebühr + 52 € Anzahlung) bitte nach der verbindlichen Anmeldung auf IBAN: DE61 7016 9605 0001 8321 23 des Alpenkranzl Erding bei der VR Bank Erding überweisen.
Kennwort bei Anzahlung	Säuling

TOURENPROGRAMM



Donnerstag, 26.06.2025
ALPINES KOCHEN
in der DAV-Küche im Alpinzentrum

Ausführliche Beschreibung siehe Eintrag am 24.04.2025.

Anmeldung bei Sonja Schupsky, Tel. 08122/91495 oder E-Mail: info@vinovia.de bis 22.06.2025



Samstag, 28.06. und Sonntag, 29.06.2025

MTB-TOUR

Traumhafte Karwendelrunde mit Übernachtung im Karwendelhaus

Eine der schönsten Touren.

Anspruchsvoll, aber ich habe diese mit meinem Sohn für euch ausprobiert. Ein Video mit Details auf YouTube: domisports "Karwendelrunde – Traumhafte MTB-Tour mit Mama" vermittelt Details.

Tourenbewertung	Technik: ■■■ Kondition: ■■■
Anforderungen	Sichere Beherrschung des voll funktionstüchtigen Mountainbikes.
Ausgangspunkt	Bahnreise: Von Erding bis Mittenwald (mit Umsteigen) ca. 3 Std.
Höhenunterschied	(ca.) Tag 1: 950 Hm auf, 80 Hm ab, Tag 2: 740 Hm auf, 1.600 Hm ab
Entfernung und Fahrzeit	ca. Tag 1: 27 km (7:00 Std.), Tag 2: 43 km (9:00 Std.) Etliche Pausen zum Genießen.
Einkehrmöglichkeit	Unterwegs diverse Almen
Ausrüstung	G Sichere Beherrschung des voll funktionstüchtigen Mountainbikes. Riegel, Hüttenschlafsack, Schloss, DAV-Ausweis (Vergünstigungen), Bargeld, Ersatzschlauch bitte mitnehmen. Wasserquellen zum Auffüllen der Trinkflaschen reichlich vorhanden.
Abfahrtszeit/Ort	Erste S-Bahn ab Erding, ca. 5 Uhr früh, Details nach Anmeldung
Tourenleitung, Auskunft, Anmeldung	Christa Perleb, Mail: c.perleb@gmail.com oder Tel. 0176/45607316
Anmeldezeit	01.06. bis 10.06.2025 wegen Reservierung Übernachtung
Max. Teilnehmerzahl	6
Gesamtpreis	28 € (8 € Tourenegebühr + 20 € Anzahlung) bitte nach der verbindlichen Anmeldung auf IBAN: DE61 7016 9605 0001 8321 23 des Alpenkranzl Erding bei der VR Bank Erding überweisen.
Hinweise	Reservierung Übernachtung Karwendelhaus nötig. Hüttenübernachtung Preise Details (siehe Video), Anteil Bahnfahrt
Kilometer Anreise	Gemeinsame Bahnreise, nur wenn nicht gewünscht Auto ca. 161 km, 2 Std.

TOURENPROGRAMM



Samstag, 28.06.2025 bis Sonntag, 29.06.2025

KLETTERSTEIG

Klettersteigwochenende in den östlichen Bayerischen Alpen

Hausbachfall bei Reit im Winkl (B/C), S'Schusta Gangl bei Waidring (kurze Stelle C/D) sowie Isidorsteig auf den Grünstein bei Berchtesgaden (C)

Tourenbewertung	Technik: ■■■ Kondition: ■■
Tourenbewertung Klettersteig	C - schwierig
Anforderungen	Klettersteigkurs oder vgl. Kenntnisse, Kondition und Kraft für entsprechende Klettersteige
Ausgangspunkt	Waidring (Steinplatte) und Berchtesgaden
Höhenunterschied	Hausbachfall (100 Hm KS) S'Schusta Gangl (180 Hm KS, insgesamt 520 Hm) Isidorsteig (400 Hm KS, insgesamt 700 Hm)
Einkehrmöglichkeit	Gasthof Steinplatte / Grünsteinhaus
Übernachtung	Talquartier in der Gegend (evtl. Schönau oder Berchtesgaden)
Ausrüstung	B
Abfahrtszeit/Ort	6:30 Uhr, Treffpunkt wird vereinbart
Tourenleitung, Auskunft, Anmeldung	Michael Kreuz, Tel. 0170/2742507 oder Mail: michael.kreuz@web.de
Anmeldezeit	20.03. bis 31.03.2025
Max. Teilnehmerzahl	5
Gesamtpreis	86 € (16 € Tourenggebühr + 70 € Anzahlung) bitte nach der verbindlichen Anmeldung auf IBAN: DE61 7016 9605 0001 8321 23 des Alpenkranzl Erding bei der VR Bank Erding überweisen.
Kennwort bei Anzahlung	KS BGL
Kilometer Anreise	180 km

TOURENPROGRAMM



Donnerstag, 03.07.2025 bis Sonntag, 06.07.2025
MEHRTAGESTOUR BERGWANDERUNG
Wandern am Dachstein

Das Highlight dieser Tour wird sicherlich der imposante Ausblick auf die umliegenden Gletscher und Gipfel des Hohen Gjaidstein (2.794 m) am Dachstein sein. Doch mit den weiten Karstflächen und dem zerklüfteten Gestein mit seinen trichterförmigen Dolinen bietet es spannende Einblicke auf den Grund des ehemaligen Urmeeres Tethys.

1. Tag Aufstieg zur Gjaidalm (1.739 m), 5:00 Std., 1.267 Hm)
2. Tag Tour zum Hohen Gjaidstein (2.794 m), (7:30 Std. 1.092 Hm)
3. Tag Krippenstein (2.105 m) und zum Heilbronner Kreuz, (5:30 Std., 640 Hm)
4. Tag Abstieg über das Wiesberghaus (1.872 m) nach Hallstatt, (5:30 Std., 331 Hm Auf- / 1.568 Hm Abstieg)

Kurzinfo hierzu am Infoabend am Donnerstag, 10.04.2025 um 19:00 Uhr im Alpinzentrum.

Tourenbewertung	Technik: ■■■ Kondition: ■■■
Anforderungen	Forstwege, kleine Wald- und Wiesenpfade und Steige, teils seilversicherte Stellen, Trittsicherheit und Schwindelfreiheit vorausgesetzt
Ausgangspunkt	Public Parking , 4831 Obertraun, am Schiffsanleger
Höhenunterschied	Aufstieg bis 1.267, Abstieg bis 1.568 Hm, siehe Beschreibung / bis ca. 7:30 h
Einkehrmöglichkeit	verschiedene Einkehrmöglichkeiten
Übernachtung	Gjaidalm
Ausrüstung	A Übernachtung auf der Hütte, Einzelheiten werden rechtzeitig mitgeteilt
Abfahrtszeit/Ort	6:00 Uhr, Parkplatz S-Bahnhof Altenerding
Anmeldezeit	20.03. bis 12.05.2025
Tourenleitung, Auskunft, Anmeldung	Markus Zimmermann, Tel. 0811/55544780 oder 0172/8984062, Mail: markus.zimmermann@alpenverein-erding.de. Anmeldung bitte per Mail.
Max. Teilnehmerzahl	8
Gesamtpreis	325 € (16 € Tourengebühr + 309 € Anzahlung) bitte nach der verbindlichen Anmeldung auf IBAN: DE61 7016 9605 0001 8321 23 des Alpenkranzl Erding bei der VR Bank Erding überweisen.
Kennwort bei Anzahlung	Dachstein
Hinweise	Eigenanreise mit PKW, möglichst in Fahrgemeinschaften. BITTE BEACHTEN! Bitte FRÜH buchen, da die Übernachtungsmöglichkeiten in der Region stark begrenzt sind, Danke! Witterungsbedingt kann es zu Änderungen des geplanten Programms kommen. Es kommen für anteilige Fahrkosten, Maut, Parkgebühren etc. noch etwa 130 € hinzu, zzgl. dem eigenen Verzehr und Getränke.
Kilometer Anreise	ca. 230 km

TOURENPROGRAMM



Donnerstag, 17.07.2025 bis Sonntag, 20.07.2025

KLETTERSTEIG

Klettersteige in der Marmolada-Gruppe

Als Höhepunkt der Tour wollen wir die Marmolada über den Westgrat besteigen. An den anderen Tagen werden wir weitere Klettersteige in der Umgebung begehen.

Tourenbewertung	Technik: ■■■ Kondition: ■■■
Tourenbewertung Klettersteig	C - schwierig
Anforderungen	Sowohl Klettersteig wie auch sicheres Gehen mit Steigeisen sowie Klettern bis UIAA 2 sind Voraussetzung; eine gute Kondition ist aufgrund der Höhenmeter und einer daraus resultierenden zügigen Gehweise ebenfalls erforderlich
Ausgangspunkt	Fedaiasee
Höhenunterschied	(ca.) 1.500 Hm
Gehzeit gesamt	bis zu 8:00 h
Ausrüstung	C und B
Abfahrtszeit/Ort	6:00 Uhr, Treffpunkt wird vereinbart
Tourenleitung, Auskunft, Anmeldung	Michael Kreuz, Tel. 0170/2742507 oder Mail: michael.kreuz@web.de
Anmeldezeit	20.03. bis 31.03.2025
Max. Teilnehmerzahl	3
Gesamtpreis	210 € (60 € Tourengebühr + 150 € Anzahlung) bitte nach der verbindlichen Anmeldung auf IBAN: DE61 7016 9605 0001 8321 23 des Alpenkranzl Erding bei der VR Bank Erding überweisen.
Kennwort bei Anzahlung	Marmolada
Hinweise	Je nach Möglichkeit der Teilnehmenden evtl. auch schon Start am 16.07.2025 mit dann 5 Tourentagen möglich
Kilometer Anreise	340 km

TOURENPROGRAMM



Donnerstag, 17.07.2025 bis Montag, 21.07.2025
MEHRTAGESTOUR BERGWANDERUNG
Stubai Höhenweg - Wilder Freiger (3.418 m)

Der Stubai Höhenweg ist ein schwerer aber wunderschöner hochalpiner Höhenweg. Wir werden in diesen Tagen einen Teil als Rundweg von Neustift im Stubaital bewandern. Als Schmankerl steigen wir auf einen ganz besonderen Gipfel, den gletscherfreien Wilden Freiger (ausschließlich bei guten Wetterbedingungen!) an der Grenze zu Südtirol und einer fantastischen Fernsicht.

- 1. Tag** Aufstieg zur Nürnberger Hütte (2.248 m), (7:00 Std., 1319 Hm)
- 2. Tag** Wilder Freiger (3.418 m) und Sulzenauhütte (7: Std., 1174 Hm bergauf / 1264 Hm bergab),
- 3. Tag** Trögler (2.902 m) und Dresdner Hütte (2.308 m) (4:00 Std. 467 Hm bergauf / 653 Hm bergab)
- 4. Tag** Zur Neuen Regensburger Hütte, (7:00 Std., 978 Hm)
- 2. Tag** Abstieg nach Falbeson und Rückreise, (3:30 Std. 1073 Hm)

Kurzinfo hierzu am Infoabend am Donnerstag, 10.04.2025 um 19:00 Uhr im Alpinzentrum.

Tourenbewertung	Technik: ■■■ Kondition: ■■■■
Anforderungen	Forstwege, kleine Wald- und Wiesenpfade und Steige, teils seil-versicherte Stellen, Schneefelder und Firn, Trittsicherheit und Schwindelfreiheit vorausgesetzt
Ausgangspunkt	Wanderparkplatz Falbeson
Höhenunterschied	bis 1.278 Hm / bis ca. 6:00 h
Einkehrmöglichkeit	Verschiedene, siehe Beschreibung
Übernachtung	4
Ausrüstung	A Übernachtung auf der Hütte, Einzelheiten werden rechtzeitig mitgeteilt
Abfahrtszeit/Ort	6:00 Uhr, Parkplatz S-Bahnhof Altenerding
Tourenleitung, Auskunft, Anmeldung	Markus Zimmermann, Tel. 0811/55544780 oder 0172/8984062, Mail: markus.zimmermann@alpenverein-erding.de. Anmeldung bitte per Mail.
Anmeldezeit	20.03. bis 12.05.2025
Max. Teilnehmerzahl	8
Gesamtpreis	350 € (20 € Tourengebühr + 330 € Anzahlung) bitte nach der verbindlichen Anmeldung auf IBAN: DE61 7016 9605 0001 8321 23 des Alpenkranzl Erding bei der VR Bank Erding überweisen.
Kennwort bei Anzahlung	Stubai Höhenweg
Hinweise	Eigenanreise mit PKW, möglichst in Fahrgemeinschaften. BITTE BEACHTEN! Bitte FRÜH buchen, da die Übernachtungsmöglichkeiten begrenzt sind, Danke! Witterungsbedingt kann es zu Änderungen des geplanten Programms kommen. Es kommen für anteilige Fahrkosten, Maut, Parkgebühren etc. noch etwa 150 € hinzu, zzgl. dem eigenen Verzehr und Getränke.
Kilometer Anreise	ca. 230 km

TOURENPROGRAMM



Freitag, 25.07.2025 bis Sonntag, 27.07.2025
MEHRTAGESTOUR
 (Hoch)tourenwochenende auf der Plauener Hütte

Die Plauener Hütte in den östlichen Zillertaler Alpen bietet tolle Tourenmöglichkeiten jenseits der 3.000 m. Mögliche Ziele: Reichenspitze (3.303 m) und Zillerplattenspitze (3.148 m)

Tourenbewertung	Technik: ■■■ Kondition: ■■■
Anforderungen	Nachweis über Hochtourenenerfahrung (Gletscherkurs o. ä.) erforderlich
Ausgangspunkt	Parkplatz Zillergrund
Höhenunterschied	(ca.) 1200 Hm
Gehzeit gesamt	ca 7:00 h
Einkehrmöglichkeit	Plauener Hütte (2.364 m)
Übernachtung	Plauener Hütte (2.364 m)
Ausrüstung	C + Helm
Abfahrtszeit/Ort	wird noch vereinbart
Tourenleitung, Auskunft, Anmeldung	Christian Harrer, nur per Mail an christian.harrer@gmx.net
Anmeldezeit	20.03. bis 04.06.2025
Max. Teilnehmerzahl	4
Gesamtpreis	74 € (24 € Tourengebühr + 50 € Anzahlung) bitte nach der verbindlichen Anmeldung auf IBAN: DE61 7016 9605 0001 8321 23 des Alpenkranzl Erding bei der VR Bank Erding überweisen.
Kennwort bei Anzahlung	Reichenspitze
Kilometer Anreise	195 km



Samstag, 02.08.2024 bis Mittwoch, 06.08.2025

MEHRTAGESTOUR

Im Angesicht der Tribulaune in den südlichen Stubaier Alpen

Westlich des Brenners stehen, von Italien wie auch Österreich erreichbar, der Gschnitzer sowie der Pflerscher Tribulaun. Unser Weg führt uns in insgesamt fünf Tagen auf alpinen Pfaden rund um diese beiden Gipfel. Wir besuchen dabei die Gschnitzer Tribulaunhütte, die (italienische) Tribulaunhütte sowie die Bremer und Magdeburger Hütte

Evtl. mit Besichtigung der Brennerbasistunnel-Baustelle (mit Einfahrt in den Berg) am ersten oder letzten Tag

Tourenbewertung	Technik: ■■■ Kondition: ■■■
Anforderungen	Trittsicherheit, Schwindelfreiheit, teilweise ausgesetzte Wege und drahtseilversicherte Steige (aber keine Klettersteige)
Ausgangspunkt	Gasthof Feuerstein, Gschnitzer Tal
Höhenunterschied	(ca.) 1.300 Hm
Gehzeit gesamt	6:00 - 8:00 h
Übernachtung	diverse Hütten
Ausrüstung	B
Abfahrtszeit/Ort	6:00 Uhr, Parkplatz S-Bahnhof Altenerding
Tourenleitung, Auskunft, Anmeldung	Michael Kreuz, Mail: michael.kreuz@web.de oder Tel. 0170/2742507
Anmeldezeit	20.03. bis 31.03.2025
Max. Teilnehmerzahl	5
Gesamtpreis	210 € (40 € Tourengebühr + 150 € Anzahlung) bitte nach der verbindlichen Anmeldung auf IBAN: DE61 7016 9605 0001 8321 23 des Alpenkranzl Erding bei der VR Bank Erding überweisen.
Kennwort bei Anzahlung	Tribulaune
Kilometer Anreise	225 km

TOURENPROGRAMM – VORSCHAU



Donnerstag, 07.08. – Sonntag, 10.08.2025

MEHRTAGESTOUR

Hochtouren im Kaunertal

Für diese Tour ist die Anmeldefrist am 30.01.2025 abgelaufen.

Wegen evtl. noch freien Plätzen bitte bei den Tourenleitern Hans Sterr und Karola Rübensaal, E-Mail: mail@hsterr.de, nachfragen.

(ausführliche Ausschreibung siehe Programmheft 1/2025)



Donnerstag, 14.08.2025 bis Freitag, 22.08.2025

MEHRTAGESTOUR BERGWANDERUNG

Alpenüberquerung E5 Bozen - Levico Terme (Etappe IIIa)

Per Bus oder Bahn geht es nach Bozen. Von dort die Kohlerer Bergbahn hinauf und etwas einsamer abseits der Etsch über Deutschnofen, zum Kloster Maria Weißenstein, den Grand Canyon Südtirols, der Bletterbachschlucht über einige kleine italienische Dörfer und Weiler, auf den 1.780 m hohen Monte Corno zu einem malerischen Bergdörfchen hoch über der Etsch mit fantastischer Aussicht. Die Vegetation, der Geruch und das Flair werden zunehmend südlicher, wir "durchschreiten" die Tür nach Italien. Wir blicken auf den idyllischen Lago Santos, steigen hinab nach Cembra und sind jetzt endgültig in Italien, im Trentino angekommen. Über den "Albrecht-Dürer-Weg" geht es an Erdpyramiden vorbei, den E5-Alp erneut über 2.300 m hinauf, über die Sprachinsel des Fersentals, den Grat entlang zum Gronlaiten und dann hinab ins Brentatal zum Kurort Levico Terme. Von dort treten wir unseren Rückweg oder tags darauf die letzte Etappe nach Verona an..

Tourenbewertung

Technik: ■■■ Kondition: ■■■■

Anforderungen

Mäßig bis gute Kondition mit alpiner Erfahrung sowie unbedingt Trittsicherheit und Schwindelfreiheit vorausgesetzt! Forstwege, kleine Wald- und Wiesenpfade und Steige, teils Seilversicherungen, teils leichte Kletterstellen bis UIAA I+ (einfache Kletterei ohne Hilfsmittel mit Zuhilfenahme der Hände), teils wegloses Gelände wie Geröll- und Blockfelder, Fels. Teils Restschneefelder möglich.

Ausgangspunkt

wird vereinbart

Höhenunterschied

bis max. ca. 1.300 Hm (Aufstieg) und max. ca. 1.300 Hm (Abstieg), siehe Tourenbeschreibung

Gehzeit gesamt

durchschnittlich ca. 5:00 h - 7:00 h (max. 10 Stunden)

Einkehrmöglichkeit

Divers

Übernachtung

8

Ausrüstung

A weitere Infos auf Nachfrage, beim Infoabend am Mittwoch, 02.04.2025 um 19:00 Uhr im Alpinzentrum oder bei der Vorbesprechung voraussichtlich im Juni

Abfahrtszeit/Ort

Treffpunkt wird vereinbart

TOURENPROGRAMM – VORSCHAU

Tourenleitung, Auskunft, Anmeldung	Markus Zimmermann, Tel. 0811/55544780 oder 0172/8984062, Mail: markus.zimmermann@alpenverein-erding.de. Anmeldung bitte per Mail.
Anmeldezeit	20.03. bis 05.05.2025
Max. Teilnehmerzahl	(min.) 3 bis (max.) 8 Teilnehmer
Gesamtpreis	632 € (32 € Tourengebühr + 600 € Anzahlung) bitte nach der verbindlichen Anmeldung auf IBAN: DE61 7016 9605 0001 8321 23 des Alpenkranzl Erding bei der VR Bank Erding überweisen.
Kennwort bei Anzahlung	E5 Bozen-Levico
Hinweise	An- und Abreise nach Absprache mit der Bahn (Bayernticket/Gruppenticket) WICHTIG: Zur Anzahlung kommen für die Halbpension, Fahrtkosten, wie Bustransfer, Kosten für die Tickets von Seilbahnen, Bussen oder Taxis nochmals etwa 200 € hinzu. Diese sind allerdings noch nicht im Einzelnen absehbar. Hinzu kommen erfahrungsgemäß für den eigenen Verzehr und Getränke etwa 25 € bis 30 € täglich.



Freitag, 22.08.2025 bis Sonntag 31.08.2025
MEHRTAGESTOUR BERGWANDERUNG
Alpenüberquerung E5 Levico Terme - Verona (Etappe IV)

Von Levico Terme über den Altopiano di Folgaria zur zimbrischen Sprachinsel nach Lusern mit einem fantastischem Blick ins Val d'Astico. Allmählich werden wir auf dem Sentiero di Pace, dem Friedensweg, mit den absurden Grausamkeiten des ersten Weltkrieges in einer großartigen Szenerie konfrontiert. Imposant und sicherlich ein absoluter Höhepunkt wird der Pasubio mit seinen geschichtsträchtigen 52 Tunnels sein. Die wunderschöne Carega-Gruppe der sogenannten Piccolo Dolomiti beschert uns letztmals Höhen über 2000 m. Über Giazza kommen wir nun durch die alpinen Ausläufer Richtung Poebene nach Erbezzo. Der Weg hält immer wieder spektakuläre Überraschungen wie den Natursteinbogen Ponte di Veja bereit. Im tropisch anmutenden Val Borago steigen wir über Leitern in den tiefen Grund in eine Schlucht und folgen dieser bis zu den Toren der Stadt von Romeo und Julia - Verona. Hier bietet sich in Absprache ein Besuch zu einer Aufführung (ab ca. 50 €) im berühmten römischen Amphitheater als Abschluss an.

Tourenbewertung	Technik: ■■■ Kondition: ■■■■
Anforderungen	Mäßig bis gute Kondition mit alpiner Erfahrung sowie unbedingt Trittsicherheit und Schwindelfreiheit vorausgesetzt! Forstwege, kleine Wald- und Wiesenpfade und Steige, teils Seilversicherungen, teils leichte Kletterstellen bis UIAA I+ (einfache Kletterei ohne Hilfsmittel mit Zuhilfenahme der Hände), teils wegloses Gelände wie Geröll- und Blockfelder, Fels
Ausgangspunkt	wird vereinbart

TOURENPROGRAMM – VORSCHAU

Höhenunterschied	bis max. ca. 1.300 Hm (Aufstieg) und max. ca. 1.300 Hm (Abstieg), siehe Tourenbeschreibung
Gehzeit gesamt	durchschnittlich ca. 5:00 h - 7:00 h (max. 10 Stunden)
Einkehrmöglichkeit	Divers
Übernachtung	9
Ausrüstung	A weitere Infos auf Nachfrage, beim Infoabend am Mittwoch, 02.04.2025 um 19:00 Uhr im Alpenzentrum oder bei der Vor- besprechung voraussichtlich im Juni
Abfahrtszeit/Ort	Treffpunkt wird vereinbart
Tourenleitung, Auskunft, Anmeldung	Markus Zimmermann, Tel. 0811/55544780 oder 0172/8984062, Mail: markus.zimmermann@alpenverein-erding.de. Anmeldung bitte per Mail.
Anmeldezeit	20.03. bis 05.05.2025
Anmeldezeit	(min.) 3 bis (max.) 8 Teilnehmer
Gesamtpreis	936 € (36 € Tourengebühr + 900 € Anzahlung) bitte nach der verbindlichen Anmeldung auf IBAN: DE61 7016 9605 0001 8321 23 des Alpenkranzl Erding bei der VR Bank Erding überweisen.
Kennwort bei Anzahlung	E5 Levico-Verona
Hinweise	An- und Abreise nach Absprache mit der Bahn (Bayernticket/Gruppenticket) WICHTIG: Zur Anzahlung kommen für die Halbpension, Fahrtkosten, wie Bustransfer, Kosten für die Tickets von Seilbahnen, Bussen oder Taxis nochmals etwa 250 € hinzu. Diese sind allerdings noch nicht im Einzelnen absehbar. Hinzu kommen erfahrungsgemäß für den eigenen Verzehr und Getränke etwa 25 € bis 30 € täglich..



Donnerstag, 04.09. – Sonntag, 07.09.2025

KLETTERSTEIG

Klettersteige in den Julischen Alpen

Für diese Tour ist die Anmeldefrist am 30.01.2025 abgelaufen.

Wegen evtl. noch freien Plätzen bitte bei den Tourenleitern Hans Sterr und Karola Rübensaal,

E-Mail: mail@hsterr.de, nachfragen. *(ausführliche Ausschreibung siehe Programmheft 1/2025)*



Sonntag, 21.09.2025

VORANKÜNDIGUNG BERGMESSE

Auch heuer findet wieder eine Bergmesse statt, bitte den Termin schon einmal vormerken!

Die genaue Ausschreibung folgt im Mitgliedermagazin 3/2025.

TOURENPROGRAMM – VORSCHAU



Freitag, 26.09.2025 bis Sonntag, 28.09.2025

MEHRTAGESTOUR BERGWANDERN

Daniel (2.340 m) und Hochplatte (2.082 m) - Wandern in den Ammergauer Alpen

An diesem Wochenende wollen wir gleich zwei lohnenswerte Gipfel der Ammergauer Alpen erklimmen. Uns erwartet eine vielversprechende Aussicht auf Zugspitze, Wetterstein, und Sonnenspitze.

1. Tag Fahrt nach Ehrwald / Lermoos (Hotel oder Pension stand zu Redaktionsschluss noch nicht fest)
2. Tag Aufstieg zum Daniel (ca. 7:00 Std., ca. 1350 Hm)
3. Tag Aufstieg zur Hochplatte und Rückreise (ca. 6:00 Std., ca. 1000 Hm)

Tourenbewertung	Technik: ■■■ Kondition: ■■■■
Anforderungen	Forstwege, kleine Wald- und Wiesenpfade und Steige, Trittsicherheit und Schwindelfreiheit unbedingt erforderlich, zum Teil sind die Touren seilversichert, leichte Kletterstellen
Ausgangspunkt	siehe Tourenbeschreibung
Höhenunterschied	bis 1.350 Hm, siehe Tourenbeschreibung
Gehzeit gesamt	ca. 6:00 bis 7:00
Einkehrmöglichkeit	Tag 2 Tuftalm, Tag 3 keine Einkehrmöglichkeit während der Tour, ggf. Lunchpaket und Einkehr nach der Tour z. B. in der Ammerwaldalm
Übernachtung	2 Nächte
Ausrüstung	A Übernachtung im Hotel / Pension, Einzelheiten werden rechtzeitig mitgeteilt
Abfahrtszeit/Ort	16:00 Uhr, Parkplatz S-Bahnhof Altenerding
Anmeldezeit	20.06. bis 04.08.2025
Tourenleitung, Auskunft, Anmeldung	Markus Zimmermann, Tel. 0811/55544780 oder 0172/8984062, Mail: markus.zimmermann@alpenverein-erding.de. Anmeldung bitte per Mail.
Max. Teilnehmerzahl	12
Gesamtpreis	212 € (12 € Tourengebühr + 200 € Anzahlung) bitte nach der verbindlichen Anmeldung auf IBAN: DE61 7016 9605 0001 8321 23 des Alpenkranzl Erding bei der VR Bank Erding überweisen.
Kennwort bei Anzahlung	Daniel-Hochplatte
Hinweise	Eigenanreise mit PKW, möglichst in Fahrgemeinschaften Witterungsbedingt kann es zu Änderungen des geplanten Programms kommen. Die Kosten der Übernachtung stehen augenblicklich noch nicht zur Verfügung, dürften jedoch um ca. 250 € für zwei Nächte incl. Frühstück liegen, zzgl. dem eigenen Verzehr und Getränke. Hinzu kommen für anteilige Fahrkosten etwa 40 € zzgl. ggf. Parkgebühren.
Kilometer Anreise	ca. 150 km

Sonntag, 5. bis Mittwoch, 8. Oktober 2025

Gruppenbusfahrt nach Berchtesgaden

Erlebnisreiche Wandertage im bayerischen Wanderparadies



Für die diesjährige Ausflugsfahrt bleiben wir im wanderbaren Bayern! Rund um Berchtesgaden, zu Füßen des imposanten Watzmann, bieten sich herrliche Wanderungen in allen Schwierigkeitsgraden an. Ein besonders schönes Tourenziel ist der malerisch gelegene Königssee. Einen Besuch wert sind auch der romantische Hintersee mit dem Zaubewald, der Jenner mit seiner fantastischen Aussichtsplattform und die idyllische Almbachklamm, u.v.m. Nach den Touren erholen wir uns dann im Traditionsotel Seimler, das über einen modernen Wellnessbereich mit Hallenbad und Sauna verfügt. Abgerundet wird die Reise durch unsere berühmten geselligen Abende.

Touren: Die angebotenen Wanderungen mit verschiedenen Leistungsanforderungen an Kondition und Technik werden vor Ort von den Guides vorgestellt. Sicher findet jeder eine für ihn passende Tagestour.

Leistungen:

- 4 Tage Wander-/Reiseleitung mit eigenen DAV-Tourenleitern
- 3 x Übernachtung im DZ mit Frühstücksbuffet im Hotel*** Seimler
- 3 x Abendmenü, Salatbuffet, Käse & Obst
- 3 x Kurtaxe
- Begrüßungsgetränk
- Hin- und Rückfahrt im modernen und bequemen Reisebus ab/bis Erding
- Kostenfreie Nutzung: öffentlicher Nahverkehr mit Gästekarte, Wellnessbereich, Hotel-WLAN
- 1 x Kegel-Spaß für alle Bahnsportler
- Unterhaltungsabend

Preis: **520 € im Doppelzimmer** und 610 € im Einzelzimmer (inklusive der Tourengebühr i.H.v. 16 €)

Busabfahrt ausschließlich ab **Schwimmbad Erding**, Abfahrt um 6 Uhr, Rückankunft ca. 19 Uhr; mind. 30 Teilnehmer. Bitte Brotzeit für die Hinfahrt mitnehmen.

Tourenbewertung: Technik: 1 – 3 Kondition: 1 – 3

Ausrüstung: A

Organisation: **Sonja Schupsky**, Wanderleiterin

Auskunft, Anmeldung: **Tel. 08122/91495** oder eMail: **info@vinovia.de**

Teilnehmerzahl: **mind. 30**, max. 48 Teilnehmer

Preis + Tourengebühr: 16 € Tourengebühr + 504 € im DZ (= **520 €**) bzw. + 596 € im EZ (= **610 €**) **bis zum 30. Mai 2025** auf das Konto des **Alpenkranz Erding** bei der VR-Bank Erding mit der IBAN: **DE 61 7016 9605 0001 8321 23** überweisen.

Kennwort: **Berchtesgaden**

Stornogebühren: bis 30 Tage vor Reiseantritt 20 %; bis 15 Tage 50 %, bis 8 Tage 65 %, bis 4 Tage 85 %, ab 3. Tag bis Abreisetag 95 % des Reisepreises.

Optional: **Basis-Reiserücktritt-/abbruch-Versicherung 65 € ohne Selbstbeteiligung** im Schadensfall. Bitte bei Anmeldung anfordern, falls gewünscht.

Tourenprogramm Zwergsteiger

Mit kleinen Kindern in die Berge? Na klar! Zusammen mit gleichgesinnten Familien erobern wir regelmäßig die Berge und zeigen unseren Kindern spielerisch die Freude an der Natur und am Draußensein. Natürlich gibt es dabei immer ausreichend Zeit für Spaß und Entdeckungstouren. Wir sind sommers wie winters jeden Monat gemeinsam in den Bergen oder auch im näheren Umfeld unterwegs – ganz wie es uns gefällt.



Unsere Kinder sind im Gruppenkern zwischen 3 und 5 Jahren und laufen die Touren oftmals schon komplett selbstständig. Wir unternehmen Gemeinschaftstouren, bei denen im Wechsel jede Familie eine Tour für die Gruppe plant.

Detaillierte Infos gibt's telefonisch unter 08083/5487935 oder per Email an karola.ruebensaal@alpenverein-erding.de

Tourenprogramm – Erdinger Alpenkraxler

Die Kinder werden größer und wollen die Welt selbst erkunden...

Die Alpenkraxler sind Familien mit Kindern im Alter von ca. 4 bis ca. 8 Jahren, die selbstständig leichte Touren laufen. Wir entdecken regelmäßig die Berge, erkunden Wälder und Bäche, kraxeln über Stock und Stein und zeigen unseren Kindern spielerisch die Freude an der Natur. Wir unternehmen Tages- und Mehrtagestouren in den Bergen, aber auch in der Umgebung von Erding – ganz wie es uns gefällt und wie es gerade passt. Unsere regelmäßigen Touren finden einmal monatlich statt.

Infos gibt's bei Lisa Lindner unter Tel. 0175/5448014 oder per E-Mail unter lisa.lindner@alpenverein-erding.de

Tourenprogramm – Hochtourengruppe

Freitag - Dienstag, 11.-15.04.2025	Skitouren um die Fornohtütte (Bergell)
Samstag, 17.05.2025 (oder Sonntag, 18.05.2025)	Anklettern an Klobenstein und Zellerwand (Chiemgau)
Samstag - Sonntag, 28.-29.06.2025	Klettertouren im Gesäuse
Ansprechpartner: Sabine Rübner Tel. 0160/96325807 oder Christoph Weber Tel. 0170/8615787	

Firmen Dr. Lechner · Erding



mit seinen Partnern:



Karl Empl KG

gegr. 1785

„EMPL-KELLER“
Weinkeller / Restaurant
in historischem Gewölbe mit
Herzogstube und
gepflegtem „Hofgarten“



„Zu Hause verwurzelt, fasziniert von der Welt“



- * Internationale Jagdreisen auf jedes Wild in jedem Land:
seit über 35 Jahren Erfolg und Erfahrung weltweit!
- * Jagdbücher von Dr. Lechner, DJV-Kulturpreisträger,
u. a. die Standardwerke der Weltjagd
„Jagd international“ und „Jagdparadiese in aller Welt“

Inhaber Alexander Lechner, 85435 Erding

85435 Erding, Rennweg 43

Tel.: 08122-5044 • Fax: 08122-958274 • Mail: info@buero-dr-lechner.de / info@profijagdreisen.de

Sonntag, 06.10. – Mittwoch, 09.10.2024

Feier im Passeier - Sektionsbusfahrt mit lauter gutgelaunten Menschen

Die jährliche Sektionsbusfahrt führte uns diesmal ins Passeiertal nördlich von Meran. Die Organisatorin Sonja Schupsky hat wieder ganze Arbeit geleistet und einen tollen Ausflug organisiert. Da konnte der guten Laune auch ein Regentag nichts anhaben.

Vor der Abfahrt ein Schreckmoment: Eine Teilnehmerin hat ihren Rucksack zuhause vergessen (was es alles gibt!) und muss von Sonja erst mit Ersatzausrüstung ausgestattet werden. Mit dem Linner-Bus führt uns die Fahrt über den Brenner und dann über den Jaufenpass, der sich tief verschneit zeigt. Hier waren Wandertouren geplant, aber bei der Schneelage... Es reicht deshalb, hier nur einen kurzen Stopp einzulegen und ein wenig die Aussicht zu genießen.

Nach unserer Ankunft in St. Leonhard (nach einer Ehrenrunde mit dem Bus) gibt es erstmal ein Kennenlernspiel von Hans, das zwar mehr Verwirrung als Klarheit stiftet – aber eine Gaudi ist es. Unsere ersten Touren starten wir dann in St. Leonhard. Wie üblich teilen wir die Teilnehmenden in drei Gruppen: Murmeltiere, Gmsen und Steinböcke. Die Murmeltiere nehmen den Europäischen Fernwanderweg hinunter nach St. Martin unter die Sohlen, während Gmsen und Steinböcke gemeinsam aufsteigen zum Christlhof. Die Murmeltiere marschieren auf dem leichten Weg über den Sandwirt, den wir später noch besuchen werden, hinunter zum Buschenschank im Pfeiftal – gut, wenn immer eine Einkehr auf dem Weg liegt... und von dort dann direkt hinunter nach St. Martin.

Gmsen und Steinböcke steigen über Breiten hinauf zum Berggasthaus Christlhof. Die hätten zwar heute eigentlich Ruhetag, aber nach Anruf von Hans sperren sie eigens für uns auf. Wir sitzen zunächst in der Sonne, bevor Wolken aufziehen und zusammen mit dem Wind für unangenehme Kühle sorgen. Wir wollen aber ohnehin aufbrechen und steigen jetzt

den manchmal steilen Weg hinunter, ebenfalls nach St. Martin. Dort beziehen wir unser Hotel Unterwirt, wo auch schon von unserem Busfahrer unsere Koffer abgegeben wurden.

Wir nehmen das Abendessen in unserem Hauptaus im Martinerhof ein. Der Abend wird heute nicht lang – alle sind schon sehr früh aufgestanden.

Murmeltiere und Gmsen haben heute die Hirzer-Region als Ziel. Sie fahren mit dem Bus bis Saltaus und dann mit der Hirzer-Seilbahn hinauf zur Bergstation Klammeben. Der Almenweg ist für beide Gruppen das Ziel. Die Murmeltiere nehmen mit Alex die kurze Variante bis zur Staffell-alm, während die Gmsen mit Sonja einen Rundweg über den Tallner Kaser zur Hirzerhütte wandern. Der Schnee liegt zwar bis herunter, ist aber kein Wanderhindernis. Und wenn man auf der Alm in der Sonne sitzt, hat man mit dem Schnee ohnehin kein Problem.

Die Gmsen wandern zurück zur Bergstation und gleiten hinab zu Tal. Eine Teilnehmerin ist so beschwingt, dass ihr erst später auffällt, dass sich ihr Rucksack nicht auf dem Rücken befindet. Nach kurzer Fahrt mit dem Talbus wandern wir in Kalmtal hoch zum Wasserfall und bewundern das rauschende Naturereignis. Besonders schön war, dass sogar Maria hinaufsteigen wollte. Beim Abstieg grüßte noch unsere liebe Frühstücksfee Resi aus ihrem Garten, was uns alle freute!

Die Steinböcke dagegen haben schon früh den Linienbus nach Moos genommen und sind dort dann in den Wanderbus umgestiegen. Der fährt hinauf zum Weiler Ulfas bis zum Kratzegg-Parkplatz, wo unsere Wanderrunde beginnt. Wir steigen in weitem Bogen auf über die Almböden. Zwischendrin gibt es von Hans Infos über die verschiedenen Flechten-Arten und über die anzutreffenden Gesteine (und zum Schluss schreiben wir eine Ex – aber das darf

TOURENBERICHT

ich ja nicht ankündigen!). Nach der Oberen Ulfas-Alm geht es wieder hinunter – aber das ist ja klar, dass es hinaufzu hinunter geht. Oder?

Als wir die Scharte unter unserem eigentlichen Ziel, der Matatzspitze, erreichen, zieht der Gipfel zu. Wir erklären deshalb einen Buckel auf 2.006 m Höhe zu unserem Gipfel, den wir wegen des Felsriegels am Gipfel „Obelix-Spitze“ taufen. Dann geht's nach einem kurzen Gegenanstieg (natürlich muss man rauf, wann man runter will – wie denn sonst?) hinunter zur Ulfas-Alm, wo wir einkehren. Während manche in eine Apfelstrudel-Orgie verfallen, begnügen sich andere mit einem Glaserl Wein. Aber alle werden von der sehr freundlichen Wirtin mit einem Schnapsperl belohnt – dankschön, Wirtin!

Gut, dass wir nicht selber fahren müssen, sondern wieder den Wanderbus und anschließend Linienbus zurück zum Hotel nehmen können. Dort wartet aber nach der Dusche schon das nächste Highlight auf uns: Sonja hat uns eine Weinprobe organisiert – die Hotelbesitzer

bauen mit ihrer „Kellerei Passir“ selber Wein an. Unsere Sommeliere Sonja (ja, auch die heißt so) führt uns sehr kundig und kurzweilig durch sieben verschiedene Weine der Kellerei. Es gibt viele Nachfragen und geschmeckt hat es uns sowieso.

Ein schönes Abendessen mit gemütlichem Ratschen schließt den Tag ab. Der Dienstag macht dann eine Umplanung nötig: Den ganzen Tag regnet es heute. Für die meisten ist deshalb ein reiner Museumstag angesagt. Da hat das Passeiertal aber auch einiges zu bieten: Mit dem „MuseumPasseier“, dem Geburtshaus des Nationalhelden Andreas Hofer, und dem „BunkerMooseum“ in Moos hat das Tal zwei sehr interessante und gut gemachte Ausstellungen im Angebot. Fast alle Teilnehmenden besuchen die beiden Museen. Und dann gibt es noch die ganz Harten, die sich vom Regen nicht abzausen lassen und mit Hans trotzdem auf eine (aber wirklich sehr nasse) Tour gehen. Unser Ziel ist der Stuller Wasserfall, den wir ab



TOURENBERICHT

Moos erwandern. Zunächst einmal mit Zusatzstrecke, weil der eigentlich geplante Weg gesperrt ist. Dann steigen wir auf einem Teilstück des E5 auf Richtung Stuls, bevor uns der Weg wieder hinunterführt (Ihr kennt das schon: Um runterzukommen, muss man rauf) und weiter bis zur ersten Fallstufe des Stuller Wasserfalls. Der hat mit drei Kaskaden eine Gesamthöhe von 320 Metern – imposant!

Auf dem Weg begegnen wir nicht weniger als vier (!) Feuersalamandern. Wir taufen deshalb heute unsere Gruppe um: Nicht Steinböcke (und nein, auch nicht Wasseramseln) sind wir heute, sondern „Die feurigen Salamander“!

Unseren ursprünglichen Plan, bis St. Leonhard abzusteigen, verwerfen wir aber – der Regen wird immer stärker. Wir steigen deshalb auf nach Stuls und fahren von dort mit dem Bus hinunter nach Moos, wo wir das Bunker-Mooseum besuchen. Dort finden wir unsere Gruppennamen aber wieder: Auf Fotos gibt es Murmeltiere und Gemsen – und sogar echte Steinböcke!

Nach dem Besuch des Museums kehren wir im Mooserwirt ein zu einem guten (und sehr reichhaltigen) Essen. Der Rest der Gruppe trifft kurz nach uns ein – sie kommen gerade vom Besuch des MuseumPasseier.

Die Salamander verabschieden sich und fahren mit dem Bus nach St. Leonhard. Von dort wandern wir wieder im Regen bis zum Geburtshaus des Tiroler Freiheitshelden Andreas Hofer, wo ein Museum eingerichtet ist, das sich mit seinem Leben auseinandersetzt und dabei auch kritische Töne nicht ausspart. Für den Abend hat sich unsere Organisatorin Sonja wieder etwas Besonderes ausgedacht: Nach dem Abendessen spielt für uns das Duo Conny & Urban auf, die wir bei den Sektionsfahrten schon häufiger engagiert hatten und die für uns extra aus Klausen angereist sind. Und wie immer dauert es nicht lange, bis die Stimmung großartig ist und die Tanzbeine aufs Wildeste geschwungen werden. Ein Tourenleiter (dessen

Namen wir hier verschweigen) wusste dabei gar nicht, dass er auch Polka tanzen kann. So ein schöner Abend!

Nach einer für manche kürzeren Nacht machen wir uns am letzten Tag auf in die Passerschlucht, eine der Naturschönheiten des Tals. Die Murmeltiere gehen die Schlucht von unten her an, während Gemsen und Steinböcke ab Moos starten, die Steinböcke dabei etwas länger über den Stieber Wasserfall. Die sehr schön angelegten Stege führen uns durch die wunderbare Schlucht. Die Passer führt wegen des Regens gestern ordentlich viel Wasser und gischtet dabei so laut, dass an manchen Stellen keine Unterhaltung möglich ist. Vorbei am Stuller Wasserfall, den wir heute von unten bestaunen können, geleitet uns der Steig hinaus bis nach St. Leonhard.

Dort hat Sonja für uns im Brückenwirt Plätze reserviert. Wir genießen das sehr gute Essen und werden danach pünktlich von unserem sehr guten Busfahrer Mirsat abgeholt. Stress- und staufrei erreichen wir wieder Erding – und sind uns alle einig: So eine wunderbare Tour!

Sonja, Alex und Hans bedanken sich bei den Teilnehmenden für ihre allzeit gute Laune (und natürlich auch für das großzügige Trinkgeld)!

Organisation: *Sonja Schupsky*

Tourenleitung: *Sonja Schupsky, Hans Sterr, Alex Lechner*

Bericht: *Hans Sterr*

Mit dabei waren: Christa Ottmann, Maria Oehler, Claudia und Wolfram Honsberg, Martina Hölscher-Huber, Heinz Huber, Heidi Seckinger, Karin Teige, Gisela Groden, Elisabeth und Bernhard Neumeier, Angelika und Armin Hofmann, Hermann und Gertrud Schießl, Jürgen Krautner, Patricia Krautner-Moro, Helga Nötel, Conny Neumaier-Prey, Maria Pompl, Erika Wenhart, Gisela Altschäffl, Marlene Niedermaier, Angelika Kärtner, Lisi Kriegmair und Irmgard Faltermeier

Sonntag, 24.11.2024 Bergwanderung zum Wank

Sehr entspannt erreichten wir am Sonntagmorgen unser Ziel im nordöstlich von Garmisch-Partenkirchen gelegenen Estergebirge. Nach einem Kaffee und einer kleinen Nascherei ging es bei doch weit besserem Schneebedingungen für uns sieben und natürlich Filou zunächst bei frostigen Temperaturen vom Parkplatz an der geschlossenen Talstation, weiter über einen kleinen Steig und dann eine Zeitlang einem steilen Forstweg, meist im Schatten hinauf. Wir kamen an der kleinen 1852 erbauten Daxkapelle vorbei, bereits lange Zeit zuvor stand einige Meter aufwärts eine hölzerne Kapelle. So erreichten wir hier bereits die Tausendmetermarke. Nach etwa 200 Höhenmetern, etwa am Abzweig auf den Steig zu den Kuhfluchtfällen oder dem Hohen Fricken lichtete sich der Wald zügig und wir genossen die ersten warmen Sonnenstrahlen im Winterwonderland des Hochtals zwischen Wank und Hohem Fricken. Bald darauf kamen wir an die bereits seit 1380 urkundlich erwähnte Esterbergalm auf 1.262 Metern an. Hier bogen wir südwärts auf einen kleinen Pfad und genossen unsere wohlverdiente Brotzeit bei wolkenlosem Himmel in der wärmenden Sonne bevor es dann einen steilen Hang hinaufging. Die Schneebedingungen waren trotz knapp einem halben Meter gut und wir stiegen langsam aber stetig diesen steilen Anstieg hinauf. Eine wunderbare Sicht Richtung Norden auf den Hohen Fricken (1.932 m) mit der idyllisch gelegenen Esteralm im Tal, bis hin zum Bischof (2.033 m) und dem Krottenkopf (2.086 m) tat sich hinter uns auf, während sich südlich das Panorama auf das Karwendel auftat. Steil wars, aber wir haben es gut geschafft. Kaum hatten wir den Sattel erreicht tat sich ein fantastischer Blick über das Wettersteingebirge von der Zugspitze und weiter westlich Richtung Reutte zum Talheimer Tal mit dem Gimpel (2.238 m) bis zur Großen Schlicke (2.059 m) und östlich der Zugspitze über die Dreitorspitze (2.626 m) mit dem weit darunterliegenden Scha-

chenhaus (1.866) m bis zur Östlichen Karwendelspitze (2.537 m) im Osten. Nach einer kleinen Brotzeit auf der sonnendurchfluteten Terrasse der windgeschützten Bergstation Sonnenalm erklimmen wir noch den 1.780 m hohen Gipfel des Wanks mit nochmals einer fantastischen Rundumsicht und somit auch auf die westlich gegenüberliegenden Ammergauer Alpen mit dem markanten Daniel (2.342 m). Sodann entschlossen wir uns zum baldigen Abstieg über den südlich gelegenen Steig, welcher meist schneefrei war und erhaschten auch hier immer wieder schöne Blicke über Garmisch-Partenkirchen. Vorbei ging es am skurrilen „Wanking Express“, dem Zug ohne Bremsen. Schon dem Tale sehr nahe wurden wir noch mit einem atemberaubenden tiefroten Sonnenuntergang belohnt. So genossen wir auch noch die winterliche Abendstimmung über das Lichtermeer Garmischs.

So sind wir 16,5 km in gut 6 Stunden gewandert und hatten dabei 1.070 Hm zurückgelegt. Wie geplant waren wir gegen 17:00 Uhr wieder am Parkplatz und genossen die ruhige und staufreie Fahrt zurück nach Erding.

Teilnehmer: Andreas und Susanne Lausch mit Filou, Zahra Rahimi, Angi Nirschl, Gisela Zeis und Konrad Holland

Tourenleiter und Bericht: Markus Zimmermann



Ausleihraum

Wann:	Montag und Mittwoch von 17.00 - 19.00 Uhr
Wo:	In der Geschäftsstelle der Sektion in Erding, An der Melkstatt 9
Was:	Alpenvereinsführer und -karten, Kompass Karten von fast allen Berggruppen, Gurte und Klettersteigset, Steigeisen, Eispickel, Steinschlaghelme, Lawinenschaukeln, Sonden, Verschüttetensuchgeräte, Schneeschuhe, Lehrbücher.
Mietgebühr:	Lt. Ausleihliste in der Geschäftsstelle
Was gibt es noch:	AV-Schlüssel für Winterräume (Hütten des DAV, ÖAV), Kaution 25,00 €.
Sektionsshop:	Hier erhalten Sie Alpenvereinsjahrbücher
Informationen:	Im Ausleihraum liegen verschiedene Faltblätter und Aufkleber auf.

Impressum

Herausgeber:	DAV-Sektion Alpenkranzl Erding e.V. - Geschäftsstelle - An der Melkstatt 9 85435 Erding, Tel. 08122/3525
e-mail:	geschaeftsstelle@alpenverein-erding.de
Internet:	https://www.aktiv.alpenverein-erding.de
Facebook:	http://www.facebook.com/alpenkranzl.erding
Redaktion:	Hans Mau, Tel. 08122/54280
Layout, Satz, Druckmanagement:	Frau Mayr – Mediengestaltung
Auflage:	2.400 Stück
Alle Artikel stellen die Meinung der Verfasser dar. Dieses „MitgliederMagazin“ der DAV-Sektion Alpenkranzl Erding e.V. erscheint vierteljährlich und wird den Mitgliedern automatisch zugesandt.	
Titelbild 02/2025:	Auf dem Hohen Kranzberg bei Mittenwald Foto: Hans Mau

Ausrüstungsliste für Sektionstouren - DAV Alpenkranzl Erding

Kategorie	Art	Beispiele
A	Bergwanderung / Bergtour	Hochgern, Kramer, Daniel
B	Bergtour, Klettersteig, ausgesetzt, seilgesicherte Passagen, I - II	Zugspitze, Ellmauer Halt, Hochschöber
C	Gletscher-/ Hochtour, kombiniertes Gelände	Hochstein, Großvenediger, -glockner
D	Klettertour II - III	Kopftörlgrat, Stüdlgrat
E	Skitour/Schneeschuhtour	Rotwandreib'n, Schwarzkogel, Hirzer
F	Skihochtour	Granatspitze, Piz Palü, Dreiherrnspitze
G	MTB & Fahrradtouren	

Mindestausrüstung	A	B	C	D	E	F	G
Personal-, Alpenvereinsausweis, Geld	•	•	•	•	•	•	•
Erste-Hilfe-Set mit Rettungsdecke, Biwaksack	•	•	•	•	•	•	•
Persönliche Medikamente	•	•	•	•	•	•	•
Rucksack mit Regenschutz	•	•	•	•	•	•	•
Brozeit, Proviant, Trinken / Trinkflasche	•	•	•	•	•	•	•
Gebietsführer, -karte	•	•	•	•	•	•	•
Regenbekleidung / evtl. Regenschirm	•	•	•	•	•	•	•
Mütze / Stirnband, Handschuhe	•	•	•	•	•	•	•
Sonnenschutz (Creme, Brille, Hut)	•	•	•	•	•	•	•
Tourenhose, -jacke, Socken, Pullover / Faserpelz, Funktionswäsche	•	•	•	•	•	•	•
Hüttenschlafsack, Waschzeug (Mehrtagestouren)	•	•	•	•	•	•	•
Stirnlampe, Streichhölzer / Feuerzeug	•	•	•	•	•	•	•
Gamaschen (im Winter)	•	•	•	•	•	•	•
Bergschuhe (S = Steigeisenfest, K = Kletterschuhe)	•	•	S	K			
Grödel (je nach Bedarf)	•	•					
Wander- oder Skistöcke	•	•			•	•	
Verschüttensuchgerät, (Drei-Antennen-LVS-Gerät), Lawinensonde, Lawinenschaufel					•	•	
Tourenski mit gut klebenden Fellen, Skitourenschuhe					•	•	
Harscheisen, Skiwachs, Skiwerkzeug					•	•	
Schneeschuhe (alternativ zu Skitouren)					•	•	
Steigeisen, Eispickel, Eisschrauben			•			•	
Hüftgurt (in Einzelfällen Brustgurt), Helm		•	•	•		•	
Klettersteigset mit Bremse, Klettersteighandschuhe		•					
Grundausrüstung für Touren mit Seil: 2 gesicherte (HMS) Karabiner (Schraub, Ball-Lock, Belay), Express Karabiner (2 Schnappkarabiner), 1 Bandschlinge 1,2 m (3 Kennfäden), 2 Prusikschnüre (5 mm, doppelte Körperlänge)			•	•		•	
Bergseil (Einfachseil 9-11 mm)			•	•		•	
Abseilachter, Prusikschnur (5 mm, 1 m lang)				•			
Bandschlinge 0,6 m (min. 3 Kennfäden)				•			
funktionstüchtiges Fahrrad bzw. MTB (je nach Tourenausschreibung)							•
Fahradhelm, Fahrradhandschuhe, Brille							•
Pumpe, Ersatzschlauch, Reparaturset							•

Weitere Ausrüstung nach Absprache mit dem Tourenführer oder lt. Ausschreibung

BEKLEIDUNG DIE BEWEGT



- Lauf- und Radbekleidung
- Funktionsunterwäsche
 - Sport BHs
- Outdoorbekleidung
 - Handschuhe
- Kompressions-Bekleidung
 - Sportsocken
 - Helme



Am Mühlgraben 1 • 85435 Erding

Tel.: 0 81 22 / 22 76 555

info@pro-function.com

www.pro-function.com

Dienstag-Freitag: 10.00 - 19.00 Uhr
Samstag: 10.00 - 15.00 Uhr

**pro-function**[®]
Funktionale Bekleidungs-Systeme



König-Ludwig-Weg

23. - 29. April 2025

Auf den Spuren des Märchenkönigs

Der abwechslungsreiche Fernwanderweg im Süden Bayerns wurde zur Erinnerung an den bayrischen Herrscher angelegt. Der Start ist am Starnberger See, das Ende in Füssen. Er führt durch Landschaften, die König-Ludwig II. besonders geliebt hat. Gerade die herrlichen Ausblicke auf die Berge und die Wege entlang von Seen und Mooren sind im

Frühjahr ein tolles Erlebnis. Der Gepäcktransport von Unterkunft zu Unterkunft erleichtert das Wandern enorm. Details unter www.vinovia.de

Preis 1.100 €/DZ, EZZ 230 €, Kleingruppe 6 – 8 Teilnehmer



Isel-Trail Osttirol

31. Juli – 06. August 2025

Weitwanderung von der Mündung bei Lienz bis zum Gletscherursprung am Umbalkees

Der Fluss-Fernwanderweg führt durch grünen Talboden auf 73,5 km Strecke bis hinauf zum arktischen Gletschertor im Nationalpark Hohe Tauern. Besonders reizvoll ist das Wandern in abgeschiedener Alpinwildnis begleitet von der

eisblauen Isel. Vorbei geht's an Auen, Schotterbänken, Schluchten, Stromschnellen und Wasserfällen. Der schön angelegte Naturpool im Hotel sorgt für Erfrischung. Preis: 1.550 € im DZ; EZZ 210 €



Algarve: Fischerweg

23. - 30. September 2025

An der wilden Südküste Portugals

Der November ist ein idealer Monat, um am Meer zu wandern. Die Höhepunkte der Reise sind der wilde Fischerpfad „Rota di Vicentina“ an der Atlantikküste, die felsigen Riffe sowie die einsamen Sandstrände. Man wandert auch auf der „Via Algarviana“ vorbei an Korkeichhainen und genießt den frischen Fisch, die Meeresfrüchte und den beliebten Wein. Wir wandern

auf Sandpfaden und entlang an Buchten mit Bademöglichkeiten. Dazu besuchen wir herrlichen Orte an der Algarve. Der Fernwanderweg „Rota Vicentina“ ist eine der schönsten Touren in Europa überhaupt. Preis: 1.790 €, EZZ 350 €, mindestens 6 Teilnehmer

Weitere Reiseziele 2025 auf <https://vinovia.de>

Tipp für Firmen und Kleingruppen:

Lassen Sie Ihren individuellen Firmenausflug bzw. Ihre WeinWanderreise planen!

Details unter <https://vinovia.de> Gerne planen wir auch Ihre **individuelle Reise!**

VinoVia WeinWanderreisen Sonja Schupsky
Tel. 08122/91495 info@vinovia.de www.vinovia.de