



Herbstlicher Dunst im Karwendel

Foto: Hans Mau

Teilnahmebedingungen an Sektionstouren Seite 1

Mitgliedschaft und Leistungsfähigkeit

- Voraussetzung für die Teilnahme an Sektionsveranstaltungen ist die Mitgliedschaft bei der DAV Sektion Alpenkranzl Erding e.V. (Mitgliedsausweis bitte zum Kurs oder zur Tour mitnehmen).
- Die Leistungsfähigkeit des Teilnehmers muss den Anforderungen der jeweiligen Veranstaltung so weit gerecht werden, dass die Gruppe nicht unzumutbar gestört, behindert oder gefährdet wird. Entscheidend für die Einstufung der Leistungsfähigkeit ist die Ausschreibung im Tourenprogramm.
- Gesundheitliche Einschränkungen oder die Einnahme von Medikamenten sind dem Tourenleiter ohne Aufforderung mitzuteilen.
- Der Tourenleiter kann Teilnehmer, die den zu erwartenden Anforderungen nicht gewachsen erscheinen, von der Teilnahme ausschließen.
- Teilnehmer, die unterfordert sind, haben keinen Anspruch, dass ihr Leistungsniveau erfüllt wird.
- Im Interesse der Sicherheit und eines effektiven Tourenverlaufs kann der Tourenführer von der Ausschreibung auch noch während der Tour abweichen.

Teilnahme als Nichtmitglied

- In Ausnahmefällen kann einmalig die Teilnahme an einer Tagestour in Bayern erfolgen (Schnuppertour).
- Jugendliche können am Gruppenprogramm der Jugend auch ohne Mitgliedschaft teilnehmen.
- In jedem Fall hat der Teilnehmer für ausreichenden Versicherungsschutz zu sorgen. Es besteht kein Versicherungsschutz über den Alpenverein.

Tourenleiter

- Die Touren und Kurse werden grundsätzlich von geschulten und erfahrenen Leitern durchgeführt.
- Fachübungsleiter besuchen regelmäßig Fortbildungen.

Ausrüstung

- Voraussetzung für die Teilnahme ist eine geeignete Ausrüstung.
- Die erforderliche Ausrüstung ist jeweils bei der entsprechenden Tour vermerkt und/oder wird in einer Tourenvorbesprechung festgelegt.

Touren- und Kursgebühren

- Für Sektionstouren wird ein finanzieller Beitrag zur Organisation der Tour erhoben.

Kursgebühren	10 € / Tag (auch Theorie-Tage)
Tourengebühren	
Tagestour	2 €
Mehrtagestouren	2 € / Tag
Hochtouren/Skihochtouren	5 € / Tag
Touren mit 5 TN oder weniger (<i>es zählt der Ausschreibungstext</i>)	5 € / Tag
Touren mit 3 TN oder weniger (<i>es zählt der Ausschreibungstext</i>)	10 € / Tag

- Wird eine Tour vorzeitig abgebrochen (z.B. Witterung, mangelnde Leistungsfähigkeit), erfolgt keine (anteilige) Rückerstattung der Gebühr.
- Für Teilnehmer bis 18 Jahre wird keine Tourengebühr erhoben. Kursgebühren fallen wie bei Erwachsene an.
- Für Gruppentouren, die als Gemeinschaftstouren durchgeführt werden, fallen keine Tourengebühren an. Soweit es sich um eine Führungstour handelt, werden die regulären Gebühren berechnet.

Anmeldung, Abwicklung Touren und Kursgebühren

- Die Anmeldung erfolgt bei der in der Programmausschreibung genannten Person bzw. Adresse. Sie ist frühestens zum angegebenen Zeitpunkt möglich. Gehen in den ersten drei Anmeldetagen mehr Anmeldungen ein als Plätze zur Verfügung stehen, entscheidet das Los unter denjenigen Interessenten, die die persönlichen Voraussetzungen erfüllen, über die Reihenfolge. Die verbliebenen und später gemeldeten Personen werden auf die Warteliste gesetzt.
- Die Gebühren für Tagestouren sind i.d.R. nicht per Überweisung vorab zu bezahlen, sondern werden vom Tourenleiter im Rahmen der Tour eingesammelt und an die Sektion weitergeleitet. Ausnahmen davon werden in der Programmausschreibung bekanntgegeben.
- Die Gebühren für Mehrtagestouren und Kurse (in Ausnahmen auch Tagesveranstaltungen) sind zusammen mit einer evtl. Anzahlung lt. Tourenprogramm **sofort** nach der Anmeldung zu überweisen. Eine Anmeldung ist erst bestätigt, wenn diese Anzahlung bei der Sektion eingegangen ist. Sollte dies nicht innerhalb ca. einer Woche erfolgen, kann ggfs. die nächste Person auf der Warteliste den Teilnehmerplatz erhalten. In jedem Fall ist die Anzahlung **vor** dem Anmeldeschluss zu leisten.
- Bankverbindung der Sektion:
Konto-Nr. 32123 (IBAN DE61 7016 9605 0001 8321 23), VR-Bank Erding (BLZ 70169605 – BIC GENODEF1HSE).

Recht auf eigenes Bild und Namensnennung

- Im Rahmen der Veranstaltungen werden häufig Fotos oder Videos gemacht und gegebenenfalls im Bereich der Sektion (Vortrag, Internet- und Facebookseiten der Sektion, Sektionsprogramm u.a.) und in lokalen Zeitungen veröffentlicht. Diese gelten als "Bild der Menge". Jeder Teilnehmer muss davon ausgehen, im Interesse der Öffentlichkeitsarbeit der Sektion fotografiert zu werden und hat dies auch billigend in Kauf zu nehmen. Das gleiche gilt für die Nennung des vollständigen Namens des Teilnehmers im Interesse der Öffentlichkeitsarbeit. Eine Veröffentlichung zu gewerblichen Zwecken ist nicht vorgesehen und bedarf der vorherigen, schriftlichen Zustimmung der fotografierten Teilnehmer

Stornierung durch die Sektion

- Soweit eine Mindestteilnehmerzahl für Touren und Kurse zum Anmeldeschluss nicht erreicht wird, kann die Sektion die Ausschreibung stornieren. Eine geleistete Anzahlung erhält der Teilnehmer vollständig zurück.
- Erfolgt eine (kurzfristige) Stornierung, weil die Durchführung nicht möglich ist (z.B. Wetter, Lawinenlage, Ausfall des Tourenleiters) erhält der Teilnehmer ebenfalls seine Anzahlung zurück. In diesem Fall kann es sein, dass zusätzliche Stornokosten Dritter (z.B. Unterkunft) entstehen, die durch den Teilnehmer zu tragen sind.
- Hiervon abweichende Regelungen sind möglich und werden dann im Tourenprogramm vermerkt oder vom Tourenleiter bei der Anmeldung bekanntgegeben.

Stornierung durch den Teilnehmer


- Wird die Teilnahme bei Mehrtagestouren und Kursen vom Teilnehmer nach Anmeldeschluss abgesagt, wird, unabhängig vom jeweiligen Grund oder ob ein Ersatzteilnehmer gefunden werden kann, zzgl. zur Touren-/Kursgebühr eine Stornogebühr in Höhe von 10 € erhoben.
- Ergänzend gelten die Bedingungen wie bei einer Absage durch die Sektion (z.B. Stornogebühren oder anteilige Nutzungsgebühren Dritter).
- Für Tagestouren fällt i.d.R. keine Stornogebühr an. Abweichungen werden im Einzelfall im Tourenprogramm veröffentlicht.

Kilometerpauschale

- Die Kilometerpauschale für Teilnehmer an Fahrgemeinschaften beträgt 0,06 € zzgl. evtl. Nebenkosten (z.B. Maut, Parken; anteilig).
- Die Bildung von möglichst gut ausgelasteten Fahrgemeinschaften ist ausdrücklich erwünscht.

Haftungsbegrenzungserklärung

- Bergsteigen und andere alpine Betätigungen sind Gefahrensportarten. Jeder Teilnehmer einer Sektionstour oder -veranstaltung ist sich der möglichen Risiken bewusst, die auch durch umsichtige und fürsorgliche Betreuung der Tourenleiter nicht gänzlich ausgeschlossen werden können.
- Der verantwortliche Tourenleiter und die DAV-Sektion Alpenkranzl Erding werden daher von einer Haftung freigestellt, die über den Versicherungsschutz hinausgeht, der im Rahmen der Mitgliedschaft beim DAV sowie für die ehrenamtliche Tätigkeit besteht. Ausgenommen ist eine Haftung für Vorsatz und grobe Fahrlässigkeit.
- Mit der Anmeldung für eine Sektionstour erkennt der Teilnehmer die Teilnahmebedingungen ausnahmslos an.



copy center erding


Öffnungszeiten:
Mo. - Fr. 9.00 - 12.15 Uhr
13.30 - 18.00 Uhr
Sa. 9.00 - 13.00 Uhr
Mittwoch nachmittag geschlossen!

Fotokopien s/w

Plankopien

Büromaterial

Papier



Stempel

Farbkopien

Klebeschriften

Textildrucke / Flock

Landshuter Str. 35 Tel. 08122 / 14677
85435 Erding Fax 08122 / 963758

Email: info@copy-center-erding.de

Bewertungsskala

Die gestellten Anforderungen findet Ihr bei der jeweiligen Sektionstour im allgemeinen Tourenprogramm vermerkt.

Technische (Alpinistische) Anforderungen	
leicht ●	Wanderung auf Talwegen, Forstwegen und -straßen; keinerlei vorhersehbare Sicherheitsgefährdung; guter Gleichgewichtssinn und sicheres Gehen nur im Alltagsumfang erforderlich.
mäßig schwierig ●●	Übergang von der Wanderung zur Bergtour; Wegverlauf auch auf unebenen Bergpfaden; sicheres Gehen mit gutem Gleichgewichtssinn erforderlich; wenn überhaupt nur kurze, mäßig ausgesetzte Stellen.
schwierig ●●●	Übergang von der Bergtour zum Bergsteigen; steile und ausgesetzte Stellen möglich; Zuhilfenahme der Hände für Gleichgewicht; Querungen in Schotter und/oder Firn; am Gletscher sicherer Umgang mit Pickel und Steigeisen (Gletscherkurs oder vergl. Kenntnisse); sicheres Gehen in steil abfallendem, ausgesetztem Gelände und Gleichgewichtssinn auch auf schmalen Tritten unbedingt erforderlich.
sehr schwierig ●●●●	Längere Steilpassagen mit kurzen Kletterstellen bis II. Grad; am Gletscher kurze Steilstufen im Eis und steile Querungen; sicheres Steigen und hoher Gleichgewichtssinn in sehr unsicherem Gelände unbedingt erforderlich; alpine Erfahrung und erprobte bergsteigerische Fähigkeiten sind Voraussetzung.
höchste Ansprüche ●●●●●	Kletterstellen bis zum III. Grad; sehr ausgesetzte Stellen; Steileis; strengste Ansprüche an das bergsteigerische Können der TeilnehmerInnen.

Konditionelle Anforderungen	
leicht ●	Wanderung auf Talwegen; Forstwegen und -straßen; nicht mehr als 700 Höhenmeter; wenig Ausrüstung mitzuführen; Gehzeit Aufstieg bis 2 h; Gesamtgehzeit 4 h; bei Rad-/MTB-Touren: Flachland bzw. bis max. 500 Hm und 200 Hm/h.
mäßig anstrengend ●●	Bergtour auch auf unebenen Bergpfaden; kurze Steilpassagen möglich; nicht mehr als 900 Höhenmeter; wenig Ausrüstung mitzuführen; Gehzeit Aufstieg bis 3 h; Gesamtgehzeit 5-6 h; bei Rad-/MTB-Touren: bis ca. 1000 Hm und 350 Hm/h, leichte bis mäßig steile Anstiege (<15%), bis ca. 50 km.
anstrengend ●●●	Übergang von der Bergtour zum Bergsteigen; längere steile Stellen möglich; bis 1100 Höhenmeter; Gletschertouren; schwerer Rucksack (z.B. Mehrtagestouren von Hütte zu Hütte); Gehzeit Aufstieg bis 4 h; Gesamtgehzeit 6-8 h; bei Rad-/MTB-Touren: bis ca. 1500 Hm und 500 Hm/h, mäßig steile bis steile Anstiege (<20%), auch bei lockerem Untergrund, bis ca. 75 km.
sehr anstrengend ●●●●	Bergsteigen mit viel Ausrüstung und daher grundsätzlich schwerem Gepäck; lange Gletschertouren; Skihochtouren; Höhenmeter nach oben offen. Gehzeit Aufstieg bis 6 h; Gesamtgehzeit bis 10 h; bei Rad-/MTB-Touren: bis ca. 2000 Hm und 500 Hm/h, mäßige bis steile Anstiege auch bei lockerem oder schwierigerem Untergrund, kurze sehr steile Stellen < 25%, bis ca. 100 km.
höchste Ansprüche ●●●●●	Nur für durchtrainierte BergsteigerInnen; sehr lange und schwierige Touren; Skidurchquerungen im Hochgebirge; Höhenmeter nach oben offen; auch mehrere Tage hintereinander. Gehzeiten auch größer 10 h in Auf- und Abstieg; bei Rad-/MTB-Touren: 2000 Hm und mehr und 500 Hm/h, steile Anstiege auch bei lockerem Untergrund, viele teilweise auch längere sehr steile Stellen, einzelne extrem steile Abschnitte > 25%.

Anforderungen für Fahrtechnik (Mountainbike)	
leicht ●	fester, griffiger Untergrund, keine Hindernisse, bis ca. 10% bergauf, weite Kurven, sichere Bike-Beherrschung.
mäßig schwierig ● ●	loser Untergrund möglich, schmalere Wege, kleine Wurzeln und Steine, kleinere Hindernisse, Wasserrinnen, Erosionsschäden, auch engere Kurven, bis ca. 15% bergauf, fahrtechnische Grundkenntnisse und sichere Bike-Beherrschung bei mittleren Geschwindigkeiten nötig.
schwierig ● ● ●	Untergrund meist nicht verfestigt, größere Wurzeln und Steine, flache Absätze, leichte Spitzkehren, bis ca. 20% bergauf, fortgeschrittene Fahrtechnik und sichere Bike-Beherrschung bei höheren Geschwindigkeiten und größerem Gefälle nötig.
sehr schwierig ● ● ● ●	verblockt, viele große Wurzeln/Felsen, rutschiger Untergrund, loses Geröll, höhere Absätze, enge Spitzkehren, bis ca. 25% bergauf, sehr gute Bike-Beherrschung bei höheren Geschwindigkeiten und großem Gefälle nötig.
höchste Ansprüche ● ● ● ● ●	sehr verblockt, viele große Wurzeln/Felsblöcke, rutschiger Untergrund, loses Geröll, der Weg hat auch bergauf deutlich den Charakter eines Bergpfades, Steilrampen, kaum fahrbare Absätze evtl. in Kombination, z.T > 25% bergauf, perfekte Bike-Beherrschung und exzellente Trial-Techniken nötig.

Skitechnische Anforderungen für Skitouren, Skihochtouren:				
Grad	Steilheit	Ausgesetztheit	Geländeform Aufstieg und Abfahrt	Engpässe
leicht ●	bis 30° mäßig steil	keine Ausrutschgefahr	weich, hügelig, glatter Untergrund	keine
mittel schwer ● ●	ab 30° steil	kürzere Rutschwege, sanft auslaufend	überwiegend offene Hänge mit kurzen Steilstufen, Hindernisse mit Ausweichmöglichkeiten (Spitzkehren nötig)	kurz und wenig steil
schwer ● ● ●	ab 35° sehr steil	längere Rutschwege mit Bremsmöglichkeiten (Verletzungsgefahr)	kurze Steilstufen ohne Aus- weichmöglichkeiten, Hindernisse in mäßig steilem Gelände erfordern gute Reaktion (sichere Spitzkehren nötig)	kurz und steil
sehr schwer ● ● ● ●	ab 40° extrem steil	lange Rutschwege, teilweise in Steilstufen abbrechend (Lebensgefahr)	Steilhänge ohne Ausweich- möglichkeiten. Viele Hindernisse erfordern eine ausgereifte und sichere Fahrtechnik	lang und steil, Kurzschnitten für Köhner noch möglich

Zusätzliche Anforderungen bei Skihochtouren:

Gletscherbegehungen mit Anseilen, Spaltenbergung, evtl. Abfahren am Seil.

Bei kombinierten Ski(hoch)touren erfolgt eine zusätzliche Angabe der klettertechnischen Schwierigkeiten, z.B. nach UIAA

Kursprogramm

Samstag, 05.10.2019 – Sonntag, 06.10.2019

**Kurs: Von der Halle an den Fels
Sportklettern in den Bayerischen Voralpen**

Idealer Kurs um die Kletterkenntnisse aus der Halle an den Fels zu übertragen und die Fertigkeiten auf das selbstständige Klettern am Naturfels zu erweitern. Beispielhafte Inhalte sind Grundtechniken des Kletterns, Anseilen, Sicherungstechnik, Abseilen, Material- und Ausrüstungskunde, Umbauen, u. v. m. Vorherige Teilnahme an Vorstiegskurs inklusive Erfahrung im Vorstiegsklettern (Halle) notwendig! Gebühren exklusive Übernachtung und Verpflegung.

Anforderungen	Grundfitness und Spaß an Bewegung. Abgeschlossener Vorstiegskurs.
Übernachtung	Wird noch vereinbart/Bayerische Voralpen (Brauneck, Kaserer Wand, o.ä.)
Abfahrtszeit/Ort	07.00 Uhr, Parkplatz S-Bahnhof Altenerding
Kursleitung, Auskunft, Anmeldung	Michael Kienastl crument@gmail.com
Anmeldezeit	20.09. bis 30.09.2019
Max. Teilnehmerzahl	6
Kursgebühr	40 € (30 € Kursgebühr + 10 € Anzahlung) bitte nach der telefonischen Anmeldung auf IBAN: DE61 7016 9605 0001 8321 23 des Alpenkranz Erding bei der VR Bank Erding überweisen.
Kennwort bei Anzahlung	Halle an Fels
Kilometer Anreise	ca. 110 km



**MODERNE OMNIBUSSE
FÜR BETRIEBSAUSFLÜGE UND
GESELLSCHAFTSFAHRTEN
IM IN- UND AUSLAND**

Linner Reisen

RENNWEG 23, 85435 ERDING, TEL. 08122-3153 u. 944910
FAX 08122-42126; www.linner-reisen.de. E-mail: info@linner-reisen.de
Unter anderem auch herrliche Radreisen: Tages- und Mehrtagestouren

Donnerstag, 02.01.2020 und Montag, 06.01.2020 Kurs: Handhabung des Verschüttetensuchgerätes

Wer sich mit dem Gedanken trägt auch im Winter mehr in den Bergen unterwegs zu sein, sei's als Bergwanderer, Schneeschuh- oder Skitourengänger, sollte sich ebenfalls Gedanken darüber machen was im Falle eines Lawinenabgangs zu tun ist. Eine schnelle Kameradenhilfe ist meist die einzige Chance für den Verschütteten. Die organisierte Hilfe durch die Bergwacht kommt meistens zu spät. Das Alpenkranzl bietet Euch deshalb jedes Jahr die Möglichkeit die Verschütteten-Suche zu erlernen, sowie die neuesten Suchtechniken kennenzulernen. Dieses Angebot richtet sich natürlich auch an alle die ihre Kenntnisse auf den neuesten Stand bringen und die Suche üben wollen.

Theorieabend	Donnerstag, 02.01.2020
Praxistag	Montag, 06.01.2020
Kursinhalte	Funktionsweise des VS-Gerätes, Suchtechniken, Optimierung der Suche durch Sondenunterstützung, Suchübungen auch mit mehreren Geräten und Verschütteten.
Ausrüstung	VS-Gerät, Sonde, Lawinenschaufel (in begrenzter Menge im Ausleihraum erhältlich) pro Teilnehmer!
Anmeldung	rainer.preis@alpenverein-erding.de
Kursleitung	Rainer Preis, Rainer Pollack
Anmeldezeit	bis 16.12.2019
Max. Teilnehmerzahl	16
Kursgebühr	20 € bitte unmittelbar nach der Anmeldung auf IBAN DE61 7016 9605 0001 8321 23 des Alpenkranzl Erding bei der VR-Bank Erding überweisen.
Kennwort bei Anzahlung	VS-Kurs
Hinweise	Dieser ist auch als Teil 1 des Skitouren-/Schneeschuhkurses zu verstehen (siehe Ausschreibung). Teilnehmer an diesen beiden Kursen zahlen für den Verschüttetensuchkurs keine separate Kursgebühr. In diesem Kurs geht es nur um die reine <i>Verschüttetensuche</i> , mit dem Thema Lawinenkunde befasst sich der Skitouren- oder der Schneeschuhkurs.
Kilometer Anreise	111 km

Kursprogramm

Sonntag, 12.01.2020
LVS -Auffrischung (Kurs)
Hoffentlich finden die mich!

Jeder möchte gefunden werden, wenn er in eine Lawine gerät. Also sollte auch jeder von uns fähig sein, den/die andere/n zu finden!

Zum Saisonbeginn habt Ihr wieder die Möglichkeit zu üben und evtl. Neues zu erfahren

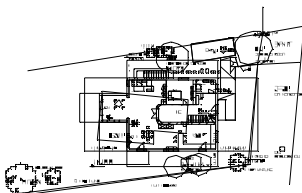
Kein Anfängerkurs, dieser findet bei Rainer + Rainer statt!

Da wir auf Sektionstouren keine 1-Antennen-Geräte mehr akzeptieren, bilden wir damit auch nicht mehr aus. Schließlich sind die Chancen auf Rettung mit einem neueren Gerät deutlich größer, allerdings macht auch hier Übung den Meister!

Ausgangspunkt	Je nach Schneelage unterschiedlich
Gehzeit gesamt	1 h
Einkehrmöglichkeit	vorhanden
Ausrüstung	E
Abfahrtszeit/Ort	8.00 Uhr, Parkplatz S-Bahn Altenerding
Kursleitung, Auskunft, Anmeldung	Constanze Klotz constanze.klotz@alpenverein-erding.de
Anmeldezeit	20.09. bis 19.12.2019
Kursgebühr	10 € Kursgebühr bitte nach der telefonischen Anmeldung auf IBAN: DE61 7016 9605 0001 8321 23 des Alpenkranzl Erding bei der VR Bank Erding überweisen.
Kennwort bei Anzahlung	LVS-Auffrischung 2020
Hinweise	Stöcke und Schneeschuhe/Tourenski mitnehmen!
Kilometer Anreise	110 km

ARCHITEKTURBÜRO WERNER IRL

Dipl.- Ing. (FH)



- Planung u. Betreuung v. Neubauten, Umbauten u. Erweiterungen, Renovierungen
- Brandschutznachweise
- Erstellung v. Energieausweisen
- Sicherheits- u. Gesundheitsschutzkoordinator

Semptgasse 3, 85435 Altenerding, Tel. 08122/945690, werner-ab@gmx.de

Mittwoch, 22.01.2019, und Freitag, 24. bis Sonntag, 26.01.2019 Skitouren- und Schneeschuhkurs für Einsteiger

Auch im nächsten Jahr wollen wir Euch wieder die Grundlagen für winterliche Unternehmungen auf Skiern und Schneeschuhen vermitteln. Der Kursinhalt ist sowohl für Einsteiger, als auch für Ski/Schneeschuhtourengeher gedacht, die nicht immer „nur-so-hinterher-laufen“ wollen. Ihr sollt in die Lage versetzt werden, einfache Touren zu planen und selbstständig durchführen zu können.

Kursinhalte	Ausrüstung, Tourenplanung, Geländebeurteilung, Schnee- und Lawinenkunde (Snow-Card). Technik im Aufstieg und Abfahrt.
Voraussetzung	ist ein <i>absolvierter Besuch eines Verschütteten-Kurses</i> . Siehe auch unser Kurs „Handhabung des Verschüttetensuchgeräts“. Wer diesen Kurs noch nicht besucht hat oder nicht über gleichwertige Kenntnisse verfügt, für den ist dieser Verschütteten-Kurs der erste Teil des Skitouren-/Schneeschuh-Kurses. Eine separate Kursgebühr fällt nicht an.
Hinweis	Die Erfahrungen aus den vergangenen Jahren haben gezeigt, dass ein sicheres Skifahren im Tiefschnee (wechselnde Schneearten) unerlässlich ist. Teilnehmer, die dies nicht beherrschen, werden unwillkürlich zu einem Hindernis für die Gruppe. Ebenfalls ist auf eine funktionsfähige Tourenausrüstung zu achten bei der z. B. die Felle kleben, die Bindung eingestellt ist, usw. Es kommt immer wieder vor, dass sich Teilnehmer nicht so ganz sicher sind, wie sie abfahrtstechnisch im Gelände zurecht kommen. Sollte Interesse bestehen, können wir, nach Abstimmung, am 24.01., bei der Anreise wieder einen Übungstag einlegen.
Termine	Theorieabend: Mittwoch, 22.01. und Freitag, 24.01.2020 Praxistage: Freitag, 24.01. (Anreise am Spätnachmittag) bis Sonntag, 26.01.2020
Kursort	voraussichtlich Matreier Tauernhaus/Venedigergruppe
Anmeldung	e-mail: rainer.preis@alpenverein-erding.de
Kursleitung	Rainer Pollack und Rainer Preis
Anmeldezeit	23.09. bis 25.11.2019
Max. Teilnehmerzahl	8
Anzahlung	90 € (50 € Kursgebühr + 40 € Anzahlung, schließt den VS-Kurs mit ein) bitte unmittelbar nach der Anmeldung auf IBAN: DE65 7009 1900 0000 0321 23 des Alpenkranzl Erding bei der VR-Bank überweisen.
Kennwort	Skitouren- Schneeschuhkurs
Kilometer Anreise	210 km

Tourenprogramm - Allgemein



Donnerstag, 03.10.2019 bis Sonntag 06.10.2019

MTB-Tour im Bayerischen Wald

Wildniscamp am Falkenstein mit Länder- und Themenhütten bei Zwiesel

Einmalig, was wir hier erleben werden, mit Lagerfeuer, Nachtwache, Hilfe beim Küchendienst und Schlafsack! Angeboten werden 3 oder 4 MTB- Marathon Touren.

Zusätzlich, bietet Waldzeit ein Seminar an "Achtsamkeit im Stillen Wald" bis zum Sonntag, den 6.10.2019. Mehr vom Seminar hier: <https://www.waldzeit.de/achtsamkeit-im-stillen-wald/> mit 3 Übernachtungen. Das Seminar ist unabhängig und nicht Teil dieser Alpenkranzl Ausschreibung. Daher bitte selber anmelden.

Die Alpenkranzl Teilnehmer haben die Wahl für 2 oder 3 Übernachtungen, wenn nicht am Seminar teilgenommen wird.

Tourenbewertung	Technik: •• Kondition: ••
Anforderungen	Rad: Sichere Beherrschung des voll funktionstüchtigen Mountainbike
Ausgangspunkt	Wildniscamp am Falkenstein, Zwieslerwaldhaus 2b, 94227 Lindberg
Höhenunterschied	(ca.) 850 Hm täglich
Entfernung und Fahrzeit	35 km/ bis 7.00 h
Einkehrmöglichkeit	u. a. Berggaststätte auf dem Falkenstein und viele mehr.
Übernachtung	Zur Wahl: 2 oder 3 Übernachtungen im Wildniscamp, Länder- oder Themenhütten bzw. in Doppelzimmer oder Sammellager im Hauptgebäude, Halbpension aus Bioanbau bzw. regionalen Produkten
Ausrüstung	G Wichtig: Ersatzschlauch, Wasserflasche und Brotzeit, Schlafsack und Taschenlampe bzw. Stirnlampe und Fahrradlicht.
Abfahrtszeit/Ort	10.00 Uhr, Parkplatz S-Bahnhof Altenerding
Tourenleitung, Auskunft, Anmeldung	Christa Perleb 0176/45607316 für die täglichen MTB Marathon Touren.
Anmeldezeit	20.09. bis 06.09.2019
Max. Teilnehmerzahl	min. 12 und max. 20 Teilnehmer
Gesamtpreis	56 oder 58 € (6 oder 8 € Tourengebühr + 50 € Anzahlung) bitte nach der telefonischen Anmeldung auf IBAN: DE61 7016 9605 0001 8321 23 des Alpenkranzl Erding bei der VR Bank Erding überweisen.
Kennwort bei Anzahlung	Wildniscamp Falkenstein mit Christa Perleb.
Hinweis	105 € für 2 ÜHP, 135 € für 3 ÜHP oder 295 € ÜVP für das Seminar Die Hütten im Portrait hier: https://www.nationalpark-bayerischer-wald.bayern.de/lernort/wildniscamp/huettenportrait.htm
Kilometer Anreise	160 km

Tourenprogramm - Allgemein



Donnerstag, 03.10.2019 bis Sonntag 06.10.2019
MTB-Tour und Wanderungen als 3- oder 4-Tages Wochenende.
Wildniscamp am Falkenstein mit Länder- und Themenhütten bei Zwiesel

Einmalig, was wir hier erleben werden, mit Lagerfeuer, Nachtwache, Küchendienst und Schlafsack! Angeboten werden 3 oder 4 Wanderungen, 3 oder 4 MTB- und Trekking Touren bzw. Trails und mehr. Zusätzlich, bietet Waldzeit ein Seminar an "Achtsamkeit im Stillen Wald" bis zum Sonntag, den 6.10.2019. Mehr vom Seminar hier: <https://www.waldzeit.de/achtsamkeit-im-stillen-wald/> mit 3 Übernachtungen. Das Seminar ist unabhängig und nicht Teil dieser Alpenkranzl Ausschreibung. Daher bitte selber anmelden.

Die Alpenkranzl Teilnehmer haben die Wahl für 2 oder 3 Übernachtungen, wenn nicht am Seminar teilgenommen wird.

Tourenbewertung	Technik: •• Kondition: ••
Anforderungen	Rad: Sichere Beherrschung des voll funktionstüchtigen E-, Mountain- oder Trekkingbike
Ausgangspunkt	Wildniscamp am Falkenstein, Zwieslerwaldhaus 2b, 94227 Lindberg
Höhenunterschied	(ca.) 850 Hm täglich
Entfernung und Fahrzeit	35 km/ bis 7.00 h
Einkehrmöglichkeit	u. a. Berggaststätte auf dem Falkenstein und viele mehr.
Übernachtung	Zur Wahl: 2 oder 3 Übernachtungen im Wildniscamp, Länder- oder Themenhütten bzw. in Doppelzimmer oder Sammellager im Hauptgebäude, Halbpension aus Bioanbau bzw. regionalen Produkten
Ausrüstung	G Wichtig: Ersatzschlauch, Wasserflasche und Brotzeit, Schlafsack und Taschenlampe bzw. Stirnlampe und Fahrradlicht.
Abfahrtszeit/Ort	10.00 Uhr, Parkplatz S-Bahnhof Altenerding
Tourenleitung, Auskunft, Anmeldung	Edwin Volker 0174/9203750 für die Radtouren mit E-Bike, Trekking oder MTB-Rad.
Anmeldezeit	20.09. bis 06.09.2019
Max. Teilnehmerzahl	min. 12 und max. 20 Teilnehmer
Gesamtpreis	56 oder 58 € (6 oder 8 € Tourengebühr + 50 € Anzahlung) bitte nach der telefonischen Anmeldung auf IBAN: DE61 7016 9605 0001 8321 23 des Alpenkranzl Erding bei der VR Bank Erding überweisen.
Kennwort bei Anzahlung	Wildniscamp Falkenstein mit Edwin Volker
Hinweis	105 € für 2 ÜHP, 135 € für 3 ÜHP oder 295 € ÜVP für das Seminar Die Hütten im Portrait hier: https://www.nationalpark-bayerischer-wald.bayern.de/lernort/wildniscamp/huettenportrait.htm
Kilometer Anreise	160 km

Tourenprogramm - Allgemein



Donnerstag, 03.10.2019 bis Sonntag 06.10.2019

MTB-Tour als 3- oder 4-Tages Wochenende.

Wildniscamp am Falkenstein mit Länder- und Themenhütten bei Zwiesel

Einmalig, was wir hier erleben werden, mit Lagerfeuer, Nachtwache, Küchendienst und Schlafsack! Angeboten werden 3 oder 4 MTB-Touren bzw. Trails und Bikepark.

MTB Touren im Grenzbereich zur Tschechei, Bereich S1-2, nicht für Einsteiger geeignet, Teilweise sind die Wege sehr schmal verblockt und haben viele Wurzeln. 900 bis 1.400 Hm, 20-50 km, neben den Tourenvarianten (erfolgt in Anpassung an die Teilnehmer) steht der Bikepark, Špičák und Bischofsmas zur Disposition. Grundlagen der Fahrtechnik werden vorausgesetzt. Ruft mich am einfachsten an...

Tourenbewertung	Technik: •• Kondition: •••
Anforderungen	Rad: Sichere Beherrschung des voll funktionstüchtigen Mountainbike.
Ausgangspunkt	Wildniscamp am Falkenstein, Zwieslerwaldhaus 2b, 94227 Lindberg
Höhenunterschied	(ca.) 1400 Hm täglich
Entfernung und Fahrzeit	max. 50 km/ bis 7.00 h
Einkehrmöglichkeit	u. a. Berggaststätte auf dem Falkenstein und viele mehr.
Übernachtung	Zur Wahl: 2 oder 3 Übernachtungen im Wildniscamp, Länder- oder Themenhütten bzw. in Doppelzimmer oder Sammellager im Hauptgebäude, Halbpension aus Bioanbau bzw. regionalen Produkten
Ausrüstung	G Wichtig: Ersatzschlauch, Wasserflasche und Brotzeit, Schlafsack und Taschenlampe bzw. Stirnlampe und Fahrradlicht.
Abfahrtszeit/Ort	10.00 Uhr, Parkplatz S-Bahnhof Altenerding
Tourenleitung, Auskunft, Anmeldung	Ralf Kuczera 0163/6685369 für die MTB Trails und Bikepark.
Anmeldezeit	20.09. bis 06.09.2019
Max. Teilnehmerzahl	min. 12 und max. 20 Teilnehmer
Gesamtpreis	56 oder 58 € (6 oder 8 € Tourengebühr + 50 € Anzahlung) bitte nach der telefonischen Anmeldung auf IBAN: DE61 7016 9605 0001 8321 23 des Alpenkranzl Erding bei der VR Bank Erding überweisen.
Kennwort bei Anzahlung	Wildniscamp Falkenstein mit Ralf Kuczera
Hinweis	105 € für 2 ÜHP, 135 € für 3 ÜHP oder 295 € ÜVP für das Seminar Die Hütten im Portrait hier: https://www.nationalpark-bayerischerwald.bayern.de/lernort/wildniscamp/huettenportrait.htm
Kilometer Anreise	160 km

Tourenprogramm - Allgemein



Donnerstag, 03.10.2019 bis Sonntag 06.10.2019
Wandertour an 3 Tagen.

Wildniscamp am Falkenstein mit Länder- und Themenhütten bei Zwiesel

Einmalig, was wir hier erleben werden, mit Lagerfeuer, Nachtwache, Küchendienst und Schlafsack! Angeboten werden 3 oder 4 Wanderungen.

Zusätzlich, bietet Waldzeit ein Seminar an "Achtsamkeit im Stillen Wald" bis zum Sonntag, den 6.10.2019. Mehr vom Seminar hier: <https://www.waldzeit.de/achtsamkeit-im-stillen-wald/> mit 3 Übernachtungen.

Das Seminar ist unabhängig und nicht Teil dieser Alpenkranzl Ausschreibung.

Die Alpenkranzl Teilnehmer haben die Wahl für 2 oder 3 Übernachtungen, wenn nicht am Seminar teilgenommen wird.

Tourenbewertung	Technik: •• Kondition: ••
Anforderungen	Wandern: 1-6 Stunden Wanderzeit
Ausgangspunkt	Wildniscamp am Falkenstein, Zwieslerwaldhaus 2b, 94227 Lindberg
Höhenunterschied	(ca.) 500 Hm täglich
Gehzeit gesamt	6.00 h, mit einem Pflicht Wanderleiter an 1 Tag vom Nationalpark Bay. Wald auf den Falkenstein mit Berg-Lokal zum Einkehren.
Einkehrmöglichkeit	u. a. Berggaststätte auf dem Falkenstein und viele mehr.
Übernachtung	Zur Wahl: 2 oder 3 Übernachtungen im Wildniscamp, Länder- oder Themenhütten bzw. in Doppelzimmer oder Sammellager im Hauptgebäude, Halbpension aus Bioanbau bzw. regionalen Produkten
Ausrüstung	A Wichtig: Wasserflasche und Brotzeit, Schlafsack und Taschenlampe.
Abfahrtszeit/Ort	10.00 Uhr, Parkplatz S-Bahnhof Altenerding
Tourenleitung, Auskunft, Anmeldung	Werner Kienastl, Tel. 08122/20316 für 3 Wanderungen bis Samstag, 05.10.2019.
Anmeldezeit	20.09. bis 06.09.2019
Max. Teilnehmerzahl	min. 12 und max. 20 Teilnehmer
Gesamtpreis	56 oder 58 € (6 oder 8 € Tourengebühr + 50 € Anzahlung) bitte nach der telefonischen Anmeldung auf IBAN: DE61 7016 9605 0001 8321 23 des Alpenkranzl Erding bei der VR Bank Erding überweisen.
Kennwort bei Anzahlung	Wildniscamp Falkenstein mit Werner Kienastl.
Hinweis	105 € für 2 ÜHP, 135 € für 3 ÜHP oder 295 € ÜVP für das Seminar Die Hütten im Portrait hier: https://www.nationalpark-bayerischer-wald.bayern.de/lernort/wildniscamp/huettenportrait.htm
Kilometer Anreise	160 km

Tourenprogramm - Allgemein



Donnerstag, 03.10.2019
MTB-/Trekkingrad-/E-Bike-Tour
Eichstätt-Schuttertal

Von Eichstätt fahren wir im Altmühltal nach Dollnstein, kommen dann ins Schutter-/Urdonautal, erreichen Nassenfels und Buxheim. Wieder nach Norden, vorbei an der Villa Rustica kommen wir nach Pfünz (Römerkastell Vetoniana) und radeln an der Altmühl entlang zurück nach Eichstätt. Wegbeschaffenheit: Radwege auf Teer oder festem Schotter.

Tourenbewertung	Technik: • Kondition: ••
Anforderungen	Einwandfreie Beherrschung des Bike
Ausgangspunkt	Eichstätt
Höhenunterschied	(ca.) 400 Hm
Entfernung und Fahrzeit	70 km/4.30 h
Einkehrmöglichkeit	Div. am Weg
Ausrüstung	G
Abfahrtszeit/Ort	7.00 Uhr, Parkplatz S-Bahnhof Altenerding
Tourenleitung, Auskunft, Anmeldung	Heinz Barczewski Tel. 08122/54943
Anmeldezeit	20.09. bis 30.09.2019
Gebühr	2 €, Bitte beim Tourenleiter bar bezahlen
Kilometer Anreise	115 km



**Global Denken -
Regional Handeln**

Gesunde Nahrungsmittel
aus der Region und anderswo
bietet Erdings großer Biomarkt an der
Dorfener Ecke Dr. Henkel Straße

Wir arbeiten ohne Gentechnik !

Tourenprogramm - Allgemein



Sonntag, 06.10.2019 Landkreiswanderung Thaler Runde

Die abwechslungsreiche Rundwanderung startet am Parkplatz des Heimatmuseums Thal der Oldtimerfreunde Kirchberg. Eine herrliche Rundwanderung führt in den nördlichen Gemeindebereich von Kirchberg über versteckte und wenig begangene Feld- Wiesen- Waldwege und kleine Straßen. Anschließend wird das hochinteressante und liebevolle geführte Heimatmuseum Thal besichtigt mit dort abschließender Einkehr zur Brotzeit im Museumsstadel.

Tourenbewertung	Technik: • Kondition: •
Ausgangspunkt	Heimatmuseum Thal/Gemeinde Kirchberg
Höhenunterschied	(ca.) 175 Hm
Gehzeit	3.00 h
Einkehrmöglichkeit	Im Museumsstadel
Ausrüstung	A
Abfahrtszeit/Ort	9.00 Uhr, Parkplatz S-Bahnhof Altenerding
Tourenleitung, Auskunft,	Peter Gebel
Anmeldung	Tel.: 08122/8191
Anmeldezeit	20.09. bis 02.10.2018
Max. Teilnehmerzahl	25
Gebühr	2 €, Bitte beim Tourenleiter bar bezahlen
Kilometer Anreise	21 km



Samstag, 12.10.2019 Bergwanderung Über Almen und Wiesen auf die Lacherspitze (1.724 m)

Einfache Bergwanderung, fast durchwegs auf kleinen Pfaden und Steigen durch Almgelände und das Lacherkar.

Tourenbewertung	Technik: •• Kondition: ••
Ausgangspunkt	Unteres Sudelfeld (1.075 m), Wanderparkplatz an der B 307 (am Straßenrand)
Höhenunterschied	(ca.) 680 Hm
Gehzeit gesamt	4.30 h
Einkehrmöglichkeit	nein, erst im Anschluss
Ausrüstung	A
Abfahrtszeit/Ort	7.30 Uhr, Parkplatz S-Bahnhof Altenerding
Tourenleitung, Auskunft,	Werner Kienastl (Tel.:08122/20316, werner.kienastl@gmx.de)
Anmeldung	
Anmeldezeit	20.09. bis 10.10.2019
Gebühr	2 €, Bitte beim Tourenleiter bar bezahlen
Kilometer Anreise	110 km

Tourenprogramm - Allgemein



Sonntag, 13.10.2019 Landkreiswanderung bei Kirchasch

Wir machen eine vormittägliche Wanderung ausgehend von Kirchasch. Eine Woche vor Kirchweih probieren wir nach der Wanderung den Entenbraten diesmal im Landgasthof Bauer in Kirchasch; Alternativessen à la carte wird angeboten (bei Anmeldung bitte angeben). Bei widrigen Verhältnissen fällt die Wanderung aus; wir treffen uns dann ausschließlich zum vorbestellten Mittagessen im Landgasthof Bauer. Teilnehmer, die à la carte essen, müssen sich zwar anmelden, brauchen aber keine Anzahlung zu überweisen sondern zahlen die Tourengebühr vor Ort.

Tourenbewertung	Technik: • Kondition: •
Ausgangspunkt	Kirchasch
Höhenunterschied	(ca.) 50 Hm
Gehzeit gesamt	2 bis 2.30 h
Einkehrmöglichkeit	ja, Landgasthof Bauer in Kirchasch
Ausrüstung	A
Abfahrtszeit/Ort	9.00 Uhr, Parkplatz am Bauernhausmuseum, Erding
Tourenleitung, Auskunft, Anmeldung	Heinz Barczewski Tel. 08122/54943
Anmeldezeit	20.09. bis 30.09.2019
Gesamtpreis	ca. 17 € (2 € Tourengebühr + 15 € für das Mittagessen = 1/4 Ente mit Beilagen; genauer Preis lag bei Redaktionsschluss noch nicht fest) bitte nach der telefonischen Anmeldung auf IBAN: DE61 7016 9605 0001 8321 23 des Alpenkranzl Erding bei der VR Bank Erding überweisen.
Kennwort bei Anzahlung	Kirchasch
Kilometer Anreise	7 km

Tourenprogramm - Allgemein



Sonntag, 20.10.2019
Bergwanderung
Feichteck

Leichte und schöne Bergwanderung, meist auf reizvollen Pfaden und Steigen. Forstwege werden nur kurz benutzt. Der Gipfel eröffnet ein schönes Panorama.

Tourenbewertung	Technik: •• Kondition: ••
Anforderungen	Einfache Bergwanderung
Ausgangspunkt	Waldparkplatz Gammern
Höhenunterschied	650 Hm
Gehzeit gesamt	3.30 h
Einkehrmöglichkeit	Wagneralm
Ausrüstung	A
Abfahrtszeit/Ort	8.00 Uhr, Sportplatz Hohenlinden
Tourenleitung, Auskunft,	Bernhard Katterloher
Anmeldung	Tel. 08124/1742
Anmeldezeit	20.09 bis 18.10.2019
Gebühr	2 €, Bitte beim Tourenleiter bar bezahlen
Kilometer Anreise	68 km



SOLARLUX®

Einfach mehr Lebensqualität
durch **Terrassendächer**
von Solarlux

hochholzer

Glas • Spiegel • Bilderrahmen
Fenster und Wintergärten nach Maß
Todfeilerstraße 1 • 85435 Erding
Tel. 0 81 22/89 22 36 • www.meisterglasser.de
Parkplätze vor dem Haus

Tourenprogramm - Allgemein



Samstag, 26.10.2019 bis Sonntag 27.10.2019

Mehrtagestour

Bergausklang am Herzogstand (1.731 m)

Die An- und Abfahrt werden wir mit Bahn und Bus unternehmen. Wir wandern auf verschiedenen Wegen (evtl. Seilbahn) zum Berggasthof Herzogstand, wo wir auch übernachten werden. Je nach Witterung können wir verschiedene Touren unternehmen. Geplant wäre am Sonntag die Überschreitung zum Heimgarten (1.791 m) und der Abstieg nach Ohlstadt/Bahnhof (650 m).

Tourenbewertung	Technik: ●●● Kondition: ●●●
Höhenunterschied	(ca.) 900 Hm im Aufstieg
Gehzeit gesamt	3.00 h
Übernachtung	Berggasthof Herzogstand im Zimmer oder Lager - Übernachtung mit Frühstück 40 - 50 €)
Ausrüstung	A
Abfahrtszeit/Ort	Treffpunkt wird vereinbart
Tourenleitung, Auskunft, Anmeldung	Alexander Linke Tel.: 08122/7814 oder 0160/92120781
Anmeldezeit	20.09. bis 13.10.2019
Gesamtpreis	104 € (4 € Tourenggebühr + 100 € Anzahlung) bitte nach der telefonischen Anmeldung auf IBAN: DE61 7016 9605 0001 8321 23 des Alpenkranzl Erding bei der VR Bank Erding überweisen.
Kennwort bei Anzahlung	Bergausklang Herzogstand
Hinweise	Die Fahrtkosten werden durch alle Teilnehmer geteilt.

DAS SCHUHGESCHÄFT mit  im  en **SCHUHHAUS MOOSBAUER**

der  ogstadt **ERDING**
Spiegelgasse 4

Seit 1903 Ihr zuverlässiger Partner wenn's um Schuhe geht!

Schuh-Fachgeschäft • Inh. Franz Josef Kampa
Spiegelgasse 4 • 85435 Erding • Tel. 0 81 22/1 22 51 • Fax 4 23 65
kontakt@schuhhaus-moosbauer.de • www.schuhhaus-moosbauer.de

Tourenprogramm - Allgemein



Sonntag, 27.10.2019 Wandertour Naturschutzwanderung Weltwald bei Freising

Wer sich für Bäume interessiert, für den ist eine Wanderung durch den Weltwald zwischen Freising und Allershausen eine gute Gelegenheit, besonders im Herbst, wenn die Blätter bunt werden. Dort entsteht auf 100 Hektar seit 1987 eine umfangreiche Sammlung von Bäumen aus aller Welt. Man kann zum Beispiel Tulpen- und Urweltmammutbäume bestaunen sowie viele andere Exoten. Zum Abschluss kann, wer noch Lust hat, im Cafe Orangerie am Staudengarten einkehren.

Tourenbewertung	Technik: • Kondition: •
Anforderungen	Wanderung in der Ebene
Ausgangspunkt	Parkplatz S-Bahnhof Altenerding
Gehzeit gesamt	ca. 2.00 - 3.00 h
Einkehrmöglichkeit	Orangerie am Staudengarten in Freising
Ausrüstung	A
Abfahrtszeit/Ort	13.00 Uhr, Parkplatz S-Bahnhof Altenerding
Tourenleitung, Auskunft, Anmeldung	Wolfgang Mayr, E-Mail: natur.umwelt.schutz@alpenverein-erding.de oder Tel. 08122/54418
Anmeldezeit	7.10. bis 20.10.2019
Max. Teilnehmerzahl	12
Gebühr	2 €, Bitte beim Tourenleiter bar bezahlen
Kilometer Anreise	28 km



Samstag, 02.11.2019 Bergwanderung Vom Schneeberg-Parkplatz auf den Pendling

Wanderung auf den Pendling, den Aussichtsberg Kufsteins und dem Wächter des Inntals.

Tourenbewertung	Technik: •• Kondition: ••
Anforderungen	Auf Pfaden und Forstwegen
Höhenunterschied	(ca.) Hm 650
Gehzeit gesamt	4 – 4.30 h
Einkehrmöglichkeit	Pendinghaus, Kala-Alm
Ausrüstung	A
Abfahrtszeit/Ort	7.45 Uhr, Parkplatz S-Bahnhof Altenerding
Tourenleitung, Auskunft, Anmeldung	Werner Kienastl Tel.: 08122/20316 oder werner.kienastl@gmx.de
Anmeldezeit	bis 25.10.2019
Max. Teilnehmerzahl	10
Gebühr	2 €, Bitte beim Tourenleiter bar bezahlen
Kilometer Anreise	110 km

Tourenprogramm - Allgemein



Freitag, 08.11.2019 bis Sonntag 10.11.2019 Bergwanderung – Kochkurs "Osttiroler-/Südtiroler Küche" im historischen Tassenbacherhof und Spätherbsttour

Wir sind im Tassenbacherhof im Osttiroler Pustertal in einer sehr geräumigen Ferienwohnung für bis zu 8 Personen in 4 Doppelzimmern untergebracht. Am Freitagnachmittag Anreise. Am Samstag nach dem Frühstück Wanderung. Am späteren Samstagnachmittag werden wir zusammen mit der Bäuerin Margit Aigner einen Kochkurs machen (Kastaniencremesuppe, Osttiroler Schlipfkrapfen mit brauner Butter und Käse als Vorspeise, Knödeltris - Rohnenknödel, Spinatknödel, Speckknödel - mit Gorgonzolasauce als Vorspeise, Lammkotelette mit Wintergemüsegeröstel, Schwarzbeernocken). Am Sonntag nach dem Frühstück Wanderung und Heimfahrt. Wir versorgen uns im Bauernhof selbst.

Tourenbewertung	Technik: •• Kondition: ••
Ausgangspunkt	diverse
Höhenunterschied	(ca.) 800 Hm
Gehzeit gesamt	3.00 - 4.00 h
Einkehrmöglichkeit	je nach Tour
Übernachtung	www.tassenbacherhof.at
Ausrüstung	A
Abfahrtszeit/Ort	14.30 Uhr, Treffpunkt wird vereinbart
Tourenleitung, Auskunft, Anmeldung	Rainer Pollack, Tel. 08122/2276795, eMail: rainer_pollack@web.de . Anmeldung bitte per eMail.
Anmeldezeit	20.09. bis 30.09.2019
Max. Teilnehmerzahl	7
Gesamtpreis	196 € (6 € Tourenggebühr + 190 € Anzahlung) bitte nach der telefonischen Anmeldung auf IBAN: DE61 7016 9605 0001 8321 23 des Alpenkranzl Erding bei der VR Bank Erding überweisen.
Kennwort bei Anzahlung	Tiroler Küche Tassenbacherhof
Hinweise	Mindestteilnehmerzahl 5. In der Anzahlung enthalten sind zwei Nächte in der Ferienwohnung, Kurtaxe, Kochkurs. Die Kalkulation ist für 5 Teilnehmer (pro Person). Fahren mehr mit, reduziert sich der Betrag pro Person.
Kilometer Anreise	270 km

Tourenprogramm - Allgemein



Samstag, 09.11.2019 Bergwanderung Wanderung auf den Wandberg (1.545 m)

Die Aussicht vom Wandberg auf den Zahmen Kaiser, ins Inntal und bis ins Karwendel sucht für die niedrige Höhe seinesgleichen. Der Aufstieg ist abwechslungsreich und führt technisch einfach über Forstwege und leichte Steige. Sehr schöne, kurze Panorama-Tour!

Tourenbewertung	Technik: •• Kondition: ••
Anforderungen	Unschwierige Wanderung, teils auf schmalere Pfaden
Ausgangspunkt	Rettenschöss
Höhenunterschied	(ca.) 550 Hm
Gehzeit gesamt	5.00 h
Einkehrmöglichkeit	keine am Weg (Wandberghütte geschlossen)
Ausrüstung	A
Abfahrtszeit/Ort	06.30 Uhr, Parkplatz S-Bahnhof Altenerding
Tourenleitung, Auskunft,	Hans Sterr
Anmeldung	Tel. 08122/91458
Anmeldezeit	20.09. bis 07.11.2019
Max. Teilnehmerzahl	7
Gebühr	2 €, Bitte beim Tourenleiter bar bezahlen
Kilometer Anreise	124 km



Sonntag, 10.11.2019 Landkreiswanderung bei Niederstraubing

Wir machen eine vormittägliche Wanderung ausgehend von Niederstraubing. Zuerst besuchen wir die Brünnelkapelle bevor es über Zum See und Schröding in Richtung Ziegelberg und wieder zurück nach Niederstraubing geht. Eine landschaftlich schöne Wanderung im nordöstlichen Landkreis.

Tourenbewertung	Technik: • Kondition: •
Ausgangspunkt	Niederstraubing
Höhenunterschied	(ca.) 100 Hm
Gehzeit gesamt	2.00 bis 2.30 h
Einkehrmöglichkeit	ja, Landgasthof Brenninger Niederstraubing (kocht nur auf Vorbestellung bei mindestens 10 Teilnehmern), ansonsten Stulberger, Fraunberg
Ausrüstung	A
Abfahrtszeit/Ort	8.30 Uhr, Parkplatz am Schwimmbad, Erding
Tourenleitung, Auskunft,	Heinz Barczewski
Anmeldung	Tel. 08122/54943
Anmeldezeit	20.09. 2019 bis 31.10.2019
Gebühr	2 €, Bitte beim Tourenleiter bar bezahlen
Kilometer Anreise	20 km

Tourenprogramm - Allgemein



Sonntag, 24.11.2019
Bergwanderung
Wetterkreuz

Einfache Wanderung vom Ortskern Reit im Winkl aus. Durch den Ort zunächst zur Eckkapelle (früherer Übergang nach Oberwössen), von hier zum Wetterkreuz. Schöner Tiefblick ins Tal und nach Süden. Abstieg über die Hutzenalm (Einkehr) und Birnbach nach Reit im Winkl

Tourenbewertung	Technik: •• Kondition: ••
Anforderungen	Einfache Bergwanderung
Ausgangspunkt	Parkplatz in Reit im Winkl
Höhenunterschied	430 Hm
Gehzeit gesamt	4.00 h
Einkehrmöglichkeit	Hutzenalm
Ausrüstung	A
Abfahrtszeit/Ort	7.30 Uhr, Sportplatz Hohenlinden
Tourenleitung, Auskunft,	Bernhard Katterloher
Anmeldung	Tel. 08124/1742
Anmeldezeit	bis 22.11.2019
Gebühr	2 €, Bitte beim Tourenleiter bar bezahlen
Kilometer Anreise	85 km



**MODERNE OMNIBUSSE
FÜR BETRIEBSAUSFLÜGE UND
GESELLSCHAFTSFAHRTEN
IM IN- UND AUSLAND**

Linner Reisen

RENNWEG 23, 85435 ERDING, TEL. 08122-3153 u. 944910
FAX 08122-42126; www.linner-reisen.de. E-mail: info@linner-reisen.de
Unter anderem auch herrliche Radreisen: Tages- und Mehrtagestouren

Tourenprogramm - Allgemein



Samstag, 30.11.2019 Bergwanderung Auf den Walchseer Heuberg (1.603 m)

Der Heuberg ist der höchste Punkt im Roßkaiser und bietet eine wunderbare Sicht ins Kaisergebirge und hinunter auf den Walchsee. Bei Schneelage wandern wir auf leichtem Weg nur bis zur Hageralm auf ca. 1.400m.

Tourenbewertung	Technik: ••• Kondition: ••
Anforderungen	Mittelschwierige Wanderung, teils auf schmalere Pfaden (vor allem im Gipfelbereich)
Ausgangspunkt	Walchsee, Parkplatz Hochberg (806 m)
Höhenunterschied	(ca.) 800 Hm
Gehzeit	5.00 h
Einkehrmöglichkeit	keine am Weg
Ausrüstung	A
Abfahrtszeit/Ort	06.30 Uhr, Parkplatz S-Bahnhof Altenerding
Tourenleitung, Auskunft, Anmeldung	Hans Sterr, Tel. 08122/91458
Anmeldezeit	20.09. bis 15.11.2019
Max. Teilnehmerzahl	7
Gebühr	2 €, Bitte beim Tourenleiter bar bezahlen
Kilometer Anreise	124 km



Freitag, 06.12.2019 Landkreiswanderung Der Marienweg um Maria Thalheim

Spiritueller Wanderweg

Tourenbewertung	Technik: • Kondition: •
Anforderungen	Keine besonderen Anforderungen – auch für Senioren geeignet !
Höhenunterschied	(ca.) Hm 130
Gehzeit	3.30 h
Einkehrmöglichkeit	evtl. Oberbierbach
Ausrüstung	A
Abfahrtszeit/Ort	8.30 Uhr, Parkplatz S-Bahnhof Altenerding
Tourenleitung, Auskunft, Anmeldung	Werner Kienastl Tel.: 08122/20316 oder werner.kienastl@gmx.de
Anmeldezeit	20.09. bis 25.11.2019
Max. Teilnehmerzahl	20
Gebühr	2 €, Bitte beim Tourenleiter bar bezahlen
Kilometer Anreise	20 km

Tourenprogramm - Allgemein



Sonntag, 14.12.2019 Wandertour auf den Großen Illing (1.341 m)

Wanderung bei Ohlstadt über Forstwege und kleine Waldpfade. Nach der Wanderung besuchen wir den Christkindlmarkt in Murnau am Staffelsee.

Tourenbewertung	Technik: •• Kondition: ••
Anforderungen	Ohlstadt, Wanderparkplatz Heimgartenstraße
Höhenunterschied	(ca.) 650 Hm
Gehzeit	3.30 h
Einkehrmöglichkeit	nein
Ausrüstung	A
Abfahrtszeit/Ort	7.30 Uhr, Parkplatz S-Bahnhof Altenerding
Tourenleitung, Auskunft, Anmeldung	Alexander Linke, Tel.: 08122/7814 oder 0160/92120781
Anmeldezeit	20.09. bis 08.12.2019
Max. Teilnehmerzahl	20
Gebühr	2 €, Bitte beim Tourenleiter bar bezahlen
Kilometer Anreise	120 km



Samstag, 14.12.2019 Skitour Skitour auf den Wendelstein (1.838 m)

Falls es der Winter doch wieder einmal gut mit uns meint, ist diese kleine Skitour zum Saisonauftakt nahezu ideal. Je nach Lust und Laune kann man diese Tour auch noch etwas ausbauen. Der geplante Anstieg von der Sudelfeldstraße ist südseitig und wenn das Wetter mitspielt, kann man etwas Sonnenschein abbekommen.

Tourenbewertung	Technik: •• Kondition: ••
Ausgangspunkt	Parkplatz Sudelfeldstraße
Höhenunterschied	(ca.) 700 Hm oder mehr
Gehzeit	2.30 h
Einkehrmöglichkeit	nein
Ausrüstung	E
Abfahrtszeit/Ort	7.00 Uhr, Friedhof Dorfen
Tourenleitung, Auskunft, Anmeldung	Rainer Preis e-mail: rainer.preis@alpenverein-erding.de
Anmeldezeit	09.12. bis 12.12.2019
Max. Teilnehmerzahl	7
Gebühr	2 €, Bitte beim Tourenleiter bar bezahlen
Kilometer Anreise	97 km

Tourenprogramm - Allgemein

Sonntag, 15.12.2019 Weihnachtliche Rundgänge in Burghausen und Halsbach bei Burgkirchen

Wer die Vorweihnachtszeit mit allen Sinnen erfahren möchte ist herzlich eingeladen, am 3. Advent mit auf Entdeckungsreise zu gehen. Wir fahren mit dem Zug dorthin und besuchen die Waldweihnacht in Halsbach bei Burgkirchen sowie die Burgweihnacht auf der längsten Burg der Welt in Burghausen. Geheimnisvolle Düfte lassen Erinnerungen wach werden, bei einem Glas Glühwein im Teehaus oder dem Lauschen musikalischer Klänge der Musikanten, Chöre oder Alphornbläser. Rund um die Waldbühne ins Halsbach gibt es ein adventliches Dorf mit urigen Holzhütten und zauberhaften Ständen, die immer wieder einladen, Kunsthandwerk in allen Variationen zu bestaunen. Vorher machen wir in Burghausen einen Stadtrundgang und besuchen die Burgweihnacht. Hinweis: Es fällt insgesamt ca.10 € Eintritt für den Besuch der beiden Märkte an.

Tourenbewertung	Technik: • Kondition: •
Ausrüstung	A
Abfahrtszeit/Ort	Treffen um 09.40 Uhr, S-Bahnhof Erding Fahrt mit der S-Bahn, Zustieg an weiteren Haltestellen nach Absprache möglich, Gruppenfahrtschein besorgt die Tourenleiterin, die Kosten werden geteilt. Bitte Kleingeld bereithalten - danke!
Tourenleitung, Auskunft, Anmeldung	Sonja Schupsky, Tel. 08122/91495
Anmeldezeit	20.09. 2019 bis 13.12.2019
Max. Teilnehmerzahl	24
Gebühr	2 €, Bitte beim Tourenleiter bar bezahlen
Hinweise	Bei Absage des Teilnehmers nach dem 13. Dezember 2019 oder Nichterscheinen sind die anteiligen Kosten am Gruppenfahrtschein zu übernehmen.
Kilometer Anreise	85 km

Tourenprogramm - Allgemein



Sonntag, 22.12.2019

Skitour

Tagesskitour

Ziel richtet sich nach der Schneelage, evtl. auch per Fuß, falls kein Schnee liegt

Tourenbewertung	Technik: •• Kondition: •••
Höhenunterschied	(ca.) 1000 Hm
Gehzeit	ca. 3.00 h
Einkehrmöglichkeit	vielleicht
Ausrüstung	E
Abfahrtszeit/Ort	7.00 Uhr, Parkplatz S-Bahn-Station Altenerding
Tourenleitung, Auskunft, Anmeldung	Constanze Klotz Constanze.Klotz@alpenverein-erding.de
Anmeldezeit	20.09. bis 19.12.2019
Max. Teilnehmerzahl	7
Gebühr	2 €, Bitte beim Tourenleiter bar bezahlen
Kilometer Anreise	Je nach Ziel bis maximal 150 km

**Haushalt
Hotel - Gastronomie
Berufsbekleidung
Teppichreinigung
Fußmattenverleih**

JÄNICKE
GmbH

Freisinger Str. 29, 85435 Erding
☎ 0 81 22 / 51 99 Fax 4 72 07

Meisterbetrieb **Wäscherei**
Textilreinigung

Tourenprogramm - Vorschau



Donnerstag, 26.03.2020 bis Sonntag 29.03.2020

Schneeschuhtour

Winter-/Bahnerlebnis pur: mit der Bahn zum Berg - Guarda/Unterengadin

Anfahrt mit dem Zug bis Guarda - "Museumsdorf" und Heimat des "Schellen-Ursli". Unterbringung in der Meissner-Lodge auf Basis Halbpension. Schneeschuhtouren um Guarda auf der Südseite des Piz Palü (z.B. Val Tuoi, Chamanna Cler).

Tourenbewertung	Technik: •• Kondition: •••
Anforderungen	absolvierter Verschüttetensuchgerätkurs
Ausgangspunkt	diverse
Höhenunterschied	(ca.) 600 Hm
Gehzeit gesamt	3.00 - 5.00 h
Einkehrmöglichkeit	je nach Tour
Ausrüstung	E
Abfahrtszeit/Ort	ca. 5.50 Uhr, Treffpunkt wird vereinbart Walpertskirchen Bahnhof
Tourenleitung, Auskunft, Anmeldung	Rainer Pollack, Tel. 08122/2276795, eMail: rainer_pollack@web.de. Anmeldung bitte per eMail.
Anmeldezeit	20.09. bis 20.12.2019
Max. Teilnehmerzahl	7
Gesamtpreis	458 € (8 € Tourenggebühr + 450* € Anzahlung) bitte nach der telefonischen Anmeldung auf IBAN: DE61 7016 9605 0001 8321 23 des Alpenkranztl Erding bei der VR Bank Erding überweisen.
Kennwort bei Anzahlung	Unterengadin



Hinweise: Die Fahrkarten- und Hotelbuchung erfolgt auf Namen und Rechnung der Teilnehmer (für den Fahrkartenkauf wird das Geburtsdatum benötigt). Bitte zur Sicherheit Reiserücktrittsversicherung abschließen/Stornokosten durch das Hotel.
Wichtig: Der konkrete Preis hängt von der Teilnehmerzahl ab (Gruppenrabatt Zug; je mehr mitfahren, desto günstiger wird es; Zugbindung) und vom Umrechnungskurs Schweizer Franken (Zug bzw. Hotel). Die neuen Winter-Zugfahrpläne werden erst ab Mitte Dezember veröffentlicht.

*) erforderliche Überweisung: 458 EUR Doppelzimmer, 558 EUR Einzelzimmer; die Kalkulation müsste ausreichen. Bergbahnen oder zusätzlich notwendige Fahrten separat.

Tourenprogramm - Vorschau



Samstag 06.06.2020 bis Samstag 13.06.2020

Bergwanderung

Abenteuer Nordgriechenland: Meteora-Klöster und Götterthron Olymp

Die berühmten Meteora-Klöster bei Kalambaka. Dunkle, emporragende Felsnadeln, gekrönt von ehrwürdigen Klosterbauten. Flug nach Thessaloniki und Fahrt ins Pindos-Gebirge. Dort beginnt unsere Tour im Grand Canyon Griechenlands. Die Vikos-Schlucht gilt als tiefste Schlucht Europas. Über Stufen erreichen wir die weltberühmten Meteora-Klöster, sie kleben wie Adlerhorste auf den Felsen. Den Blick der antiken Götter besuchen am Olymp: wir besteigen den ausgesetzten Mytikas (2.917 m). Stolz blicken wir hinab – ein göttliches Panorama im wahrsten Sinne! Abstieg über die Petrosrouga-Berghütte mit spektakulärer Fernsicht auf das Ägäische Meer. Unsere letzte Übernachtung ist in Platamonas am Meer, wo wir ein kühles, erfrischendes Bad im Meer genießen.

- alle Bustransfers
- 3 x Hotel***, 2 x Hotel**/Gästehaus jeweils im DZ
- 2 x Hütte im Mehrbettzimmer
- Halbpension (Abendessen teilweise in landestypischen Tavernen)
- Mittagessen an Tag 7

Gepäcktransport (nur für die Hüttenübernachtungen muss das dafür benötigte Gepäck selbst getragen werden)

alle Busfahrten und Transfers,

Eintritt Meteora-Klöster

Detailprogramm siehe Internetseite oder auf Anforderung

Bei Interesse können Sie sich vorab gerne an den Tourenführer wenden.

Tourenbewertung	Technik: ••• Kondition: •••
Höhenunterschied	(ca.) 1200 Hm
Gehzeit	7 h
Übernachtung	3 x Hotel***, 2 x Hotel**/Gästehaus jeweils im DZ 2 x Hütte im Mehrbettzimmer
Ausrüstung	A
Tourenleitung, Auskunft, Anmeldung	Michael Kreuz 08122 / 86492 oder 0170/2742507, michael.kreuz@web.de
Anmeldezeit	01.11.2019 bis 15.01.2020
Max. Teilnehmerzahl	10-12
Gesamtpreis	ca. 824 € zzgl. Flug (derzeit 150 - 250 €) bitte nach der telefonischen Anmeldung auf IBAN: DE61 7016 9605 0001 8321 23 des Alpenkranzl Erding bei der VR Bank Erding überweisen.
Kennwort bei Anzahlung	Nordgriechenland
Hinweise	Reise wird in Kooperation mit dem DAV-Summit-Club durchgeführt. Es gelten die Bedingungen des Summit-Club
Kilometer Anreise	Im Reisepreis ist die obligatorische CO2-Kompensation enthalten