

Refugio Urriellu und Pico Urriellu (Picos de Europa, Spanien)

Teilnahmebedingungen an Sektionstouren *Seite 1*

Mitgliedschaft und Leistungsfähigkeit

- Voraussetzung für die Teilnahme an Sektionsveranstaltungen ist die Mitgliedschaft bei der DAV Sektion Alpenkranzl Erding e.V. (Mitgliedsausweis bitte zum Kurs oder zur Tour mitnehmen).
- Die Leistungsfähigkeit des Teilnehmers muss den Anforderungen der jeweiligen Veranstaltung so weit gerecht werden, dass die Gruppe nicht unzumutbar gestört, behindert oder gefährdet wird. Entscheidend für die Einstufung der Leistungsfähigkeit ist die Ausschreibung im Tourenprogramm.
- Gesundheitliche Einschränkungen oder die Einnahme von Medikamenten sind dem Tourenleiter ohne Aufforderung mitzuteilen.
- Der Tourenleiter kann Teilnehmer, die den zu erwartenden Anforderungen nicht gewachsen erscheinen, von der Teilnahme ausschließen.
- Teilnehmer, die unterfordert sind, haben keinen Anspruch, dass ihr Leistungsniveau erfüllt wird.
- Im Interesse der Sicherheit und eines effektiven Tourenverlaufs kann der Tourenführer von der Ausschreibung auch noch während der Tour abweichen.

Teilnahme als Nichtmitglied

- In Ausnahmefällen kann einmalig die Teilnahme an einer Tagestour in Bayern erfolgen (Schnuppertour).
- Jugendliche können am Gruppenprogramm der Jugend auch ohne Mitgliedschaft teilnehmen.
- In jedem Fall hat der Teilnehmer für ausreichenden Versicherungsschutz zu sorgen. Es besteht kein Versicherungsschutz über den Alpenverein.

Tourenleiter

- Die Touren und Kurse werden grundsätzlich von geschulten und erfahrenen Leitern durchgeführt.
- Fachübungsleiter besuchen regelmäßig Fortbildungen.

Ausrüstung

- Voraussetzung für die Teilnahme ist eine geeignete Ausrüstung.
- Die erforderliche Ausrüstung ist jeweils bei der entsprechenden Tour vermerkt und/oder wird in einer Tourenvorbesprechung festgelegt.

Touren- und Kursgebühren

- Für Sektionstouren wird ein finanzieller Beitrag zur Organisation der Tour erhoben.

Kursgebühren	10 € / Tag (auch Theorie-Tage)

Tourengebühren	
Tagestour	2 €
Mehrtagestouren	2 € / Tag
Hochtouren/Skihochtouren	5 € / Tag
Touren mit 5 TN oder weniger *(es zählt der Ausschreibungstext)*	5 € / Tag
Touren mit 3 TN oder weniger *(es zählt der Ausschreibungstext)*	10 € / Tag

- Wird eine Tour vorzeitig abgebrochen (z.B. Witterung, mangelnde Leistungsfähigkeit), erfolgt keine (anteilige) Rückerstattung der Gebühr.
- Für Teilnehmer bis 18 Jahre wird keine Tourengebühr erhoben. Kursgebühren fallen wie bei Erwachsene an.
- Für Gruppentouren, die als Gemeinschaftstouren durchgeführt werden, fallen keine Tourengebühren an. Soweit es sich um eine Führungstour handelt, werden die regulären Gebühren berechnet.

Anmeldung, Abwicklung Touren und Kursgebühren

- Die Anmeldung erfolgt bei der in der Programmausschreibung genannten Person bzw. Adresse. Sie ist frühestens zum angegebenen Zeitpunkt möglich. Gehen in den ersten drei Anmeldetagen mehr Anmeldungen ein als Plätze zur Verfügung stehen, entscheidet das Los unter denjenigen Interessenten, die die persönlichen Voraussetzungen erfüllen, über die Reihenfolge. Die verbliebenen und später gemeldeten Personen werden auf die Warteliste gesetzt.
- Die Gebühren für Tagestouren sind i.d.R. nicht per Überweisung vorab zu bezahlen, sondern werden vom Tourenleiter im Rahmen der Tour eingesammelt und an die Sektion weitergeleitet. Ausnahmen davon werden in der Programmausschreibung bekanntgegeben.
- Die Gebühren für Mehrtagestouren und Kurse (in Ausnahmen auch Tagesveranstaltungen) sind zusammen mit einer evtl. Anzahlung lt. Tourenprogramm **sofort** nach der Anmeldung zu überweisen. Eine Anmeldung ist erst bestätigt, wenn diese Anzahlung bei der Sektion eingegangen ist. Sollte dies nicht innerhalb ca. einer Woche erfolgen, kann ggfs. die nächste Person auf der Warteliste den Teilnehmerplatz erhalten. In jedem Fall ist die Anzahlung **vor** dem Anmeldeschluss zu leisten.
- Bankverbindung der Sektion:
  Konto-Nr. 32123 (IBAN DE61 7016 9605 0001 8321 23), VR-Bank Erding (BLZ 70169605 – BIC GENODEF1ISE).

Recht auf eigenes Bild und Namensnennung

- Im Rahmen der Veranstaltungen werden häufig Fotos oder Videos gemacht und gegebenenfalls im Bereich der Sektion (Vortrag, Internet- und Facebookseiten der Sektion, Sektionsprogramm u.a.) und in lokalen Zeitungen veröffentlicht. Diese gelten als "Bild der Menge". Jeder Teilnehmer muss davon ausgehen, im Interesse der Öffentlichkeitsarbeit der Sektion fotografiert zu werden und hat dies auch billigend in Kauf zu nehmen. Das gleiche gilt für die Nennung des vollständigen Namens des Teilnehmers im Interesse der Öffentlichkeitsarbeit. Eine Veröffentlichung zu gewerblichen Zwecken ist nicht vorgesehen und bedarf der vorherigen, schriftlichen Zustimmung der fotografierten Teilnehmer

Stornierung durch die Sektion

- Soweit eine Mindestteilnehmerzahl für Touren und Kurse zum Anmeldeschluss nicht erreicht wird, kann die Sektion die Ausschreibung stornieren. Eine geleistete Anzahlung erhält der Teilnehmer vollständig zurück.
- Erfolgt eine (kurzfristige) Stornierung, weil die Durchführung nicht möglich ist (z.B. Wetter, Lawinenlage, Ausfall des Tourenleiters) erhält der Teilnehmer ebenfalls seine Anzahlung zurück. In diesem Fall kann es sein, dass zusätzliche Stornokosten Dritter (z.B. Unterkunft) entstehen, die durch den Teilnehmer zu tragen sind.
- Hiervon abweichende Regelungen sind möglich und werden dann im Tourenprogramm vermerkt oder vom Tourenleiter bei der Anmeldung bekanntgegeben.

Stornierung durch den Teilnehmer

- Wird die Teilnahme bei Mehrtagestouren und Kursen vom Teilnehmer nach Anmeldeschluss abgesagt, wird, unabhängig vom jeweiligen Grund oder ob ein Ersatzteilnehmer gefunden werden kann, zzgl. zur Touren-/Kursgebühr eine Stornogebühr in Höhe von 10 € erhoben.
- Ergänzend gelten die Bedingungen wie bei einer Absage durch die Sektion (z.B. Stornogebühren oder anteilige Nutzungsgebühren Dritter).
- Für Tagestouren fällt i.d.R. keine Stornogebühr an. Abweichungen werden im Einzelfall im Tourenprogramm veröffentlicht.

Kilometerpauschale

- Die Kilometerpauschale für Teilnehmer an Fahrgemeinschaften beträgt 0,06 € zzgl. evtl. Nebenkosten (z.B. Maut, Parken; anteilig).
- Die Bildung von möglichst gut ausgelasteten Fahrgemeinschaften ist ausdrücklich erwünscht.

Haftungsbegrenzungserklärung

- Bergsteigen und andere alpine Betätigungen sind Gefahrensportarten. Jeder Teilnehmer einer Sektionstour oder -veranstaltung ist sich der möglichen Risiken bewusst, die auch durch umsichtige und fürsorgliche Betreuung der Tourenleiter nicht gänzlich ausgeschlossen werden können.
- Der verantwortliche Tourenleiter und die DAV-Sektion Alpenkranzl Erding werden daher von einer Haftung freigestellt, die über den Versicherungsschutz hinausgeht, der im Rahmen der Mitgliedschaft beim DAV sowie für die ehrenamtliche Tätigkeit besteht. Ausgenommen ist eine Haftung für Vorsatz und grobe Fahrlässigkeit.
- Mit der Anmeldung für eine Sektionstour erkennt der Teilnehmer die Teilnahmebedingungen ausnahmslos an.

copy center erding

Fotokopien s/w
Plankopien
Farbkopien
Büromaterial
Klebeschriften
Papier
Textildrucke / Flock
Stempel

Öffnungszeiten:
Mo. - Fr. 9.00 - 12.15 Uhr
13.30 - 18.00 Uhr
Sa. 9.00 - 13.00 Uhr
Mittwoch nachmittag geschlossen!

Landshuter Str. 35 Tel. 08122 / 14677
85435 Erding Fax 08122 / 963758

Email: info@copy-center-erding.de

Bewertungsskala

Die gestellten Anforderungen findet Ihr bei der jeweiligen Sektionstour im allgemeinen Tourenprogramm vermerkt.

Technische (Alpinistische) Anforderungen	
leicht ●	Wanderung auf Talwegen, Forstwegen und -straßen; keinerlei vorhersehbare Sicherheitsgefährdung; guter Gleichgewichtssinn und sicheres Gehen nur im Alltagsumfang erforderlich.
mäßig schwierig ●●	Übergang von der Wanderung zur Bergtour; Wegverlauf auch auf unebenen Bergpfaden; sicheres Gehen mit gutem Gleichgewichtssinn erforderlich; wenn überhaupt nur kurze, mäßig ausgesetzte Stellen.
schwierig ●●●	Übergang von der Bergtour zum Bergsteigen; steile und ausgesetzte Stellen möglich; Zuhilfenahme der Hände für Gleichgewicht; Querungen in Schotter und/oder Firn; am Gletscher sicherer Umgang mit Pickel und Steigeisen (Gletscherkurs oder vergl. Kenntnisse); sicheres Gehen in steil abfallendem, ausgesetztem Gelände und Gleichgewichtssinn auch auf schmalen Tritten unbedingt erforderlich.
sehr schwierig ●●●●	Längere Steilpassagen mit kurzen Kletterstellen bis II. Grad; am Gletscher kurze Steilstufen im Eis und steile Querungen; sicheres Steigen und hoher Gleichgewichtssinn in sehr unsicherem Gelände unbedingt erforderlich; alpine Erfahrung und erprobte bergsteigerische Fähigkeiten sind Voraussetzung.
höchste Ansprüche ●●●●●	Kletterstellen bis zum III. Grad; sehr ausgesetzte Stellen; Steileis; strengste Ansprüche an das bergsteigerische Können der TeilnehmerInnen.

Konditionelle Anforderungen	
leicht ●	Wanderung auf Talwegen; Forstwegen und –straßen; nicht mehr als 700 Höhenmeter; wenig Ausrüstung mitzuführen; Gehzeit Aufstieg bis 2 h; Gesamtgehzeit 4 h; bei Rad-/MTB-Touren: Flachland bzw. bis max. 500 Hm und 200 Hm/h.
mäßig anstrengend ●●	Bergtour auch auf unebenen Bergpfaden; kurze Steilpassagen möglich; nicht mehr als 900 Höhenmeter; wenig Ausrüstung mitzuführen; Gehzeit Aufstieg bis 3 h; Gesamtgehzeit 5-6 h; bei Rad-/MTB-Touren: bis ca. 1000 Hm und 350 Hm/h, leichte bis mäßig steile Anstiege (<15%), bis ca. 50 km.
anstrengend ●●●	Übergang von der Bergtour zum Bergsteigen; längere steile Stellen möglich; bis 1100 Höhenmeter; Gletschertouren; schwerer Rucksack (z.B. Mehrtagestouren von Hütte zu Hütte); Gehzeit Aufstieg bis 4 h; Gesamtgehzeit 6-8 h; bei Rad-/MTB-Touren: bis ca. 1500 Hm und 500 Hm/h, mäßig steile bis steile Anstiege (<20%), auch bei lockerem Untergrund, bis ca. 75 km.
sehr anstrengend ●●●●	Bergsteigen mit viel Ausrüstung und daher grundsätzlich schwerem Gepäck; lange Gletschertouren; Skihochtouren; Höhenmeter nach oben offen. Gehzeit Aufstieg bis 6 h; Gesamtgehzeit bis 10 h; bei Rad-/MTB-Touren: bis ca. 2000 Hm und 500 Hm/h, mäßige bis steile Anstiege auch bei lockerem oder schwierigem Untergrund, kurze sehr steile Stellen < 25%, bis ca. 100 km.
höchste Ansprüche ●●●●●	Nur für durchtrainierte BergsteigerInnen; sehr lange und schwierige Touren; Skidurchquerungen im Hochgebirge; Höhenmeter nach oben offen; auch mehrere Tage hintereinander. Gehzeiten auch größer 10 h in Auf- und Abstieg; bei Rad-/MTB-Touren: 2000 Hm und mehr und 500 Hm/h, steile Anstiege auch bei lockerem Untergrund, viele teilweise auch längere sehr steile Stellen, einzelne extrem steile Abschnitte > 25%.

Anforderungen für Fahrtechnik (Mountainbike)	
leicht ●	fester, griffiger Untergrund, keine Hindernisse, bis ca. 10% bergauf, weite Kurven, sichere Bike-Beherrschung.
mäßig schwierig ● ●	loser Untergrund möglich, schmalere Wege, kleine Wurzeln und Steine, kleinere Hindernisse, Wasserrinnen, Erosionsschäden, auch engere Kurven, bis ca. 15% bergauf, fahrtechnische Grundkenntnisse und sichere Bike-Beherrschung bei mittleren Geschwindigkeiten nötig.
schwierig ● ● ●	Untergrund meist nicht verfestigt, größere Wurzeln und Steine, flache Absätze, leichte Spitzkehren, bis ca. 20% bergauf, fortgeschrittene Fahrtechnik und sichere Bike-Beherrschung bei höheren Geschwindigkeiten und größerem Gefälle nötig.
sehr schwierig ● ● ● ●	verblockt, viele große Wurzeln/Felsen, rutschiger Untergrund, loses Geröll, höhere Absätze, enge Spitzkehren, bis ca. 25% bergauf, sehr gute Bike-Beherrschung bei höheren Geschwindigkeiten und großem Gefälle nötig.
höchste Ansprüche ● ● ● ● ●	sehr verblockt, viele große Wurzeln/Felsblöcke, rutschiger Untergrund, loses Geröll, der Weg hat auch bergauf deutlich den Charakter eines Bergpfades, Steilrampen, kaum fahrbare Absätze evtl. in Kombination, z.T > 25%bergauf, perfekte Bike-Beherrschung und exzellente Trial-Techniken nötig.

Anforderungen für Klettersteige	
Bewertung (nach Schall)	**Erklärung** Abweichung aufgrund objektiver Gegebenheiten (Witterung, Nässe, Vereisung u.ä.) sowie subjektiver Faktoren (Kondition, Körpergröße, Klettertechnik u.ä.) möglich.
A - leicht	Einfache, gesicherte Wege. Angelehnte (längere) oder senkrechte (kurze) Leitern, Geländer und Eisenklammern. Einzelne Stellen können bereits ausgesetzt sein, sind aber einfach zu begehen. Allgemein für trittsichere und schwindelfreie Bergsteiger möglich. Für Klettersteig-Anfänger gut geeignet.
B - mäßig schwierig	Bereits steileres Felsgelände mit teilweise kleintrittigen, ausgesetzten Passagen. Senkrechte, längere Leitern, Eisenklammern und Tritte. Kann schon anstrengend und kraftraubend sein. Auch routinierte Bergsteiger verwenden eine Sicherung.
C - schwierig	Steiles bis sehr steiles Felsgelände, größtenteils kleintrittige Passagen, die fast immer ausgesetzt sind. Schon leicht überhängende Leitern möglich. Eisenklammern und Tritte können auch etwas weiter auseinander liegen. Teilweise sehr kraftraubend.
D - sehr schwierig	Senkrechtes, oft auch überhängendes Gelände. Klammern und Stifte liegen oft weit auseinander. Meist sehr ausgesetzt und oft nur mit Stahlseil gesichert. Große Armkraft, gute Steigtechnik und ein guter Trainingszustand ist Voraussetzung. Manchmal in Kombination mit leichter Kletterei (I - II) ohne Versicherung.
E - extrem schwierig	Meist überhängendes Felsgelände. Extreme Anforderungen an Kraft, Steigtechnik, Geschicklichkeit, Mut und Moral. Nur für erfahrene Klettersteig - Profis. Optimaler Trainingszustand erforderlich. Rastschlinge zu empfehlen! Alle Anforderungen wie bei „D“ in nochmals erhöhtem Ausmaß.

Kursprogramm

Ausbildungskurs
Gletscherkurs
Samstag, 06.07.2019 bis Dienstag 09.07.2019

„Hast du Lust auf hohe Berge?“ Der Gletscherkurs bietet Anfängern und Einsteigern die Möglichkeit in eine andere Dimension des Bergsteigens vorzudringen. Am Ende des Kurses kannst Du selbstständig leichte Gletscher und kombiniertes Gelände begehen. Die Ausbildung setzt sich aus zwei obligatorischen Theorieabenden (24. Juni und 1. Juli 2019) und vier Praxistagen zusammen.
Theorie: Ausrüstung, Sicherungstechniken, Orientierung, Wetterkunde
Praxis: Tourenplanung, Steigeisentechniken, Sicherungstechniken in der Seilschaft, richtiges Sturzverhalten und Grundtechniken der Spaltenbergung.

Tourenbewertung	**Technik: ••• Kondition: •••**
Anforderungen	Trittsicherheit und Schwindelfreiheit; erste Erfahrung auf Bergtouren; mindestens bedingt steigeisenfeste Bergschuhe, Hochtourenhose und Gletscherbrille
Ausgangspunkt	Die Wiesbadener Hütte (2.443 m) liegt in der Silvretta und bietet als unser Stützpunkt diverse Möglichkeiten zur Eisausbildung sowie großartige Tourenmöglichkeiten.
Gehzeit gesamt	Ausbildung bis zu 8.00 h
Ausrüstung	C
Kursleitung, Auskunft, Anmeldung	Matthias Ruderer (matthias.ruderer@alpenverein-erding.de / 0151/14435459) und Christian Harrer
Anmeldezeit	20.03 2019 bis 31.05.2019
Max. Teilnehmerzahl	8
Gesamtpreis	100 € (60 € Kursgebühr + 40 € Anzahlung) bitte nach der telefonischen Anmeldung auf IBAN: DE61 7016 9605 0001 8321 23 des Alpenkranzl Erding bei der VR Bank Erding überweisen.
Kennwort bei Anzahlung	Gletscherkurs 2019
Kilometer Anreise	250 km

Ausbildungskurs
Basiskurs alpin "plus"
Freitag, 26.07.2018 bis Sonntag 28.07.2018

Kursinhalte: Umgang mit der Karte, Einschätzen und Meiden alpiner Gefahren, Tourenplanung, kleine Wetterkunde, kleine Ausrüstungskunde, richtiges, sicheres und kraftsparendes Gehen, Schulung der Trittsicherheit und Schwindelfreiheit, Gehen mit einem Mehrtages-Rucksack.

Tourenbewertung	**Technik: ••• Kondition: •••**
Anforderungen	Grundkondition
Ausgangspunkt	Matreier Tauernhaus in Osttirol
Höhenunterschied	(ca.) 1200 Hm
Gehzeit gesamt	bis 8.00 h
Einkehrmöglichkeit	ja, je nach Tour
Übernachtung	Selbstversorgerhütte, evtl. hochgelegene Alpenvereinshütte
Ausrüstung	A + Hüttenschlafsack
Abfahrtszeit/Ort	16.00 Uhr, Treffpunkt wird vereinbart
Kursleitung, Auskunft, Anmeldung	Rainer Pollack, Mail: rainer_pollack@web.de
Anmeldezeit	20.03. bis 30.06.2019
Max. Teilnehmerzahl	7
Gesamtpreis	100 € (30 € Kursgebühr + 70 € Anzahlung) bitte nach der telefonischen Anmeldung auf IBAN: DE61 7016 9605 0001 8321 23 des Alpenkranzl Erding bei der VR Bank Erding überweisen.
Kennwort bei Anzahlung	Basiskurs alpin
Kilometer Anreise	195 km
Hinweise	Je nach dienstlicher Inanspruchnahme des Kursleiters verschiebt sich der Kurs um 1 Woche. Am Freitagabend Theorieabend ab 19.30 Uhr ca. 2,5 Stunden. Selbstversorgung (Brotzeit, Frühstück). Samstag Aufstieg auf eine Alpenvereinshütte (Halbpension) in der Venediger- oder Granatspitzgruppe oder Biwakschachtel oder weitere Übernachtung in der Selbstversorgerhütte. Genaue Informationen erfolgen kurz vor dem Kurs. Am Sonntag je nach Witterung noch Gipfelbesteigung und Abstieg zum Ausgangspunkt (Rückkehr in Walpertskirchen ca. 19 Uhr).
Kilometer Anreise	195 km

Tourenprogramm - Allgemein

Freitag, 05.07.2019
MTB-/Trekkingrad-/E-Bike-Tour
Radltour zum Viktualienmarkt auf eine Fischsemmel

Wir fahren mit dem Fahrrad über Ismaning und an der Isar entlang zum Viktualienmarkt in München (Biergarten). Zurück geht es den selben Weg, ggf. mit einer Einkehr beim Aumüller.

Tourenbewertung	**Technik: • Kondition: ••**
Anforderungen	Zum Teil unbefestigte Wege. Großstadtverkehr
Entfernung und Fahrzeit	insgesamt 75 km/ reine Fahrzeit ca. 6.00 h
Einkehrmöglichkeit	Biergarten Viktualienmarkt, Aumüller, etc.
Ausrüstung	G
Abfahrtszeit/Ort	9.00 Uhr, Parkplatz Itzlinger Friedhof (Erding)
Tourenleitung, Auskunft, Anmeldung	Werner Kienastl Tel.: 08122/20316 oder werner.kienastl@gmx.de
Anmeldezeit	20.06. bis 02.07.2019
Max. Teilnehmerzahl	10
Gebühr	2 €, bitte beim Tourenleiter bar bezahlen

SEMPT APOTHEKE

Wir schauen auf Ihre Gesundheit!

Öffnungszeiten: Mo-Fr. 8:00 - 19:00 Uhr Sa. 8:00 - 14:00 Uhr

Beatrix Stadler
Gestütring 19
85435 Erding
Tel. 08122/85799
Fax 08122/85798
Kontakt @ Sempt-Apotheke.de
www.Sempt-Apotheke.de

7. ERDINGER KUNDENSPIEGEL
Platz 1
BRANCHENSIEGER
Untersucht: 12 APOTHEKEN
96,5% Durchschnittlicher Zufriedenheitsgrad
Freundlichkeit: 97,6% (Platz 1)
Beratungsqualität: 98,0% (Platz 1)
Medikamentenverfügbarkeit: 93,9% (Platz 1)
Kundenbefragung: 06/2015
Befragte (Apotheken)= 751 von N (Gesamt) = 902
MF Consulting Dipl.-Kfm. Dieter Grett
www.kundenspiegel.de Tel: 09901/948601

Natürlich beraten wir Sie gern bei der Zusammenstellung Ihrer Berg- und Wanderapotheke

Freitag 05.07.2019 bis Sonntag 07.07.2019
Mehrtagestour
Auf dem Stubaier Wilde-Wasser-Weg

Am WildeWasserWeg im Stubaital mit einzigartigen alpinen Schauplätzen wird das Naturereignis Wasser auf drei Etappen auf fantastische Art und Weise erlebbar gemacht. Ausgehend von in der Sonne gleißenden Gletscherfeldern über türkisblaue Gebirgsseen, etlichen kleineren Quellen, die sich zu tosenden Wasserfällen sammeln, bis hin zu kleinen Auen und Schwemmland gibt es auf dem WildeWasserWeg alle unterschiedlichen Erscheinungsformen des nassen Elements zu bestaunen (aber hoffentlich nicht was von oben).

Etappe 1: Talboden bis Sulzenauhütte (8 km, 900 Hm)
Etappe 2: Sulzenauhütte auf Peiljoch und Hundheim (5 km, 800 Hm)
Etappe 3: Über die Nürnberger Hütte ins Tal (10 km, 400 Hm auf, 1.200 Hm ab)

Tourenbewertung	**Technik: •• Kondition: •••**
Anforderungen	Bergwanderung, teils auf schmaleren Pfaden
Ausgangspunkt	Stubaital, 1.300 m
Höhenunterschied	(ca.) 900 Hm
Gehzeit gesamt	bis 7.00 h
Einkehrmöglichkeit	Jeweils am Weg außer Tag 2
Übernachtung	Sulzenauhütte 2x
Ausrüstung	A
Abfahrtszeit/Ort	6.00 Uhr, Parkplatz S-Bahnhof Altenerding
Tourenleitung, Auskunft, Anmeldung	Hans Sterr Tel. 08122/91458
Anmeldezeit	20.06. bis 24.06.2019
Max. Teilnehmerzahl	7
Gesamtpreis	56 € (6 € Tourengebühr + 50 € Anzahlung) bitte nach der telefonischen Anmeldung auf IBAN: DE61 7016 9605 0001 8321 23 des Alpenkranzl Erding bei der VR Bank Erding überweisen.
Kennwort bei Anzahlung	Wilde Wasser
Kilometer Anreise	230 km

Tourenprogramm - Allgemein

Samstag, 06.07.2019
MTB-/Trekkingrad-/E-Bike-Tour
Durch die Dörfer oberhalb des Altmühltals

Diese Rundtour führt uns von Kinding auf das Plateau oberhalb des Altmühltals. Durch die Dörfer erreichen wir die Rosenburg, besuchen den Falkenhof mit Vorführung (Beginn 11 Uhr, Eintritt 8 Euro), sausen hinab nach Riedenburg und radeln am Main-Donau-Kanal über Beilngries zum Kloster Plankstetten. Retour geht es wieder über Beilngries nach Kinding, alles überwiegend auf Nebenstraßen mit Teerdecke, aber auch über Schotter- und Waldwege.

Tourenbewertung	**Technik: •• Kondition: ••**
Anforderungen	Einwandfreie Beherrschung des Bikes
Ausgangspunkt	Kinding
Höhenunterschied	(ca.) 700 Hm
Entfernung und Fahrzeit	92 km/5.00 h
Einkehrmöglichkeit	in Riedenburg, Plankstetten, Unteremmendorf, div. am Weg
Ausrüstung	G
Abfahrtszeit/Ort	7.00 Uhr, Parkplatz S-Bahnhof Altenerding
Tourenleitung, Auskunft, Anmeldung	Heinz Barczewski Tel. 08122/54943
Anmeldezeit	20.06. bis 03.07.2019
Max. Teilnehmerzahl	9
Gebühr	2 €, Bitte beim Tourenleiter bar bezahlen
Kilometer Anreise	120 km

Samstag, 13.07.2019 bis Sonntag 14.07.2019
Mehrtagestour
Touren um Kolm-Saigurn/Rauriser Tal

je nach Situation: Großer Silberpfennig (2.600 m)
Kolmkarspitze (2.525 m)
Herzog Ernst (2.938 m)

Tourenbewertung	**Technik: ••• Kondition: ••••**
Ausgangspunkt	Lenzanger (1.550 m)
Höhenunterschied	(ca.) 1400 Hm
Gehzeit gesamt	8 h
Einkehrmöglichkeit	Kolm-Saigurn
Übernachtung	entweder Gasthof Ammererhof oder Niedersachsenhaus
Ausrüstung	A
Abfahrtszeit/Ort	05:00 Uhr, Treffpunkt wird vereinbart
Tourenleitung, Auskunft, Anmeldung	Rainer Pollack, Tel. 08122/2276795, eMail: rainer_pollack@web.de. Anmeldung bitte per eMail.
Anmeldezeit	20.06. bis 30.06.2019
Max. Teilnehmerzahl	7
Gesamtpreis	64 € (4 € Tourengebühr + 60 € Anzahlung) bitte nach der telefonischen Anmeldung auf IBAN: DE61 7016 9605 0001 8321 23 des Alpenkranzl Erding bei der VR Bank Erding überweisen.
Kennwort bei Anzahlung	Rauris
Hinweise	Buchung erfolgt erst kurz vor der Tour. Sollte Gasthof/Hütte bereits voll sein, Alternativziel.
Kilometer Anreise	230 km

Tourenprogramm - Allgemein

Samstag, 13.07.2019
MTB-/Trekkingrad-/E-Bike-Tour
Altötting

Wir radeln auf Nebenstraßen und Schotterwegen von Erding über Dorfen, Schwindegg, Ampfing, Mühldorf und Tüßling nach Altötting. Nach einem dortigen Aufenthalt und einer Auffrischung der verbrauchten Kalorien geht es zurück nach Mühldorf. Von dort bringt uns die Bahn entweder nach Walpertskirchen oder Hörlkofen, den Rest des Weges wieder per pedes. Nur bei schönem Wetter.

Tourenbewertung	**Technik: •• Kondition: ••**
Anforderungen	Einwandfreie Beherrschung des Bike
Ausgangspunkt	Erding
Höhenunterschied	(ca.) 600 Hm
Entfernung und Fahrzeit	100 km/6.00 bis 7.00 h
Einkehrmöglichkeit	ja, Graminger Bräu in Altötting oder Bräu in Moos
Ausrüstung	G
Abfahrtszeit/Ort	7.00 Uhr, Parkplatz am Bauernhausmuseum, Erding
Tourenleitung, Auskunft, Anmeldung	Heinz Barczewski Tel 08122/54943
Anmeldezeit	20.06. bis 10.07.2019
Max. Teilnehmerzahl	9
Gebühr	2 €, Bitte beim Tourenleiter bar bezahlen



Einfach mehr Lebensqualität
durch Terrassendächer
von Solarlux
hochholzer
Glas • Spiegel • Bilderrahmen
Fenster und Wintergärten nach Maß
Todfeilerstraße 1 • 85435 Erding
Tel. 08122/892236 • www.meisterglaser.de
Parkplätze vor dem Haus

Sonntag, 21.07.2019
MTB-Tour mit Christa und Edwin
Ins Freisinger Gäu

Heute werden unsere Bikes nur wenig Asphalt unter die Räder bekommen. Wer das Fahren abseits von Straßen liebt und ein paar kleine Single-Trails (können auch geschoben werden) schätzt, kommt heute auf seine Kosten. Neben sportlichen Aspekten kommt auch die Kultur nicht zu kurz: Wir besuchen im Rahmen unserer Runde ein Europäisches Künstlerhaus sowie eine weithin bekannte Kirche. Erfrischung bietet ein kleiner, naturbelassener Badesee.

Tourenbewertung	**Technik: •• Kondition: •••**
Anforderungen	Sichere Beherrschung des voll funktionstüchtigen Mountainbikes. Keine schmalen Reifen.
Ausgangspunkt	Parkplatz S-Bahnhof Altenerding
Höhenunterschied	(ca.) 370 Hm
Entfernung und Fahrzeit	ca. 70 km/ bis 6.00 h
Einkehrmöglichkeit	Künstlercafe/-restaurant, Mitnahme einer Brotzeit wird empfohlen
Ausrüstung	G Geländegängiges Bike mit breiten Reifen erforderlich.
Abfahrtszeit/Ort	9.00 Uhr, Parkplatz S-Bahnhof Altenerding
Tourenleitung, Auskunft, Anmeldung	Christa Perleb / c.perleb@gmail.com / mobil 0176-45607316 und Edwin Volker / mobil 0174-9203750
Anmeldezeit	20.06. bis 18.07.2019
Max. Teilnehmerzahl	10
Gebühr	2 €, Bitte beim Tourenleiter bar bezahlen

Haushalt
Hotel - Gastronomie
Berufsbekleidung
Teppichreinigung
Fußmattenverleih

JÄNICKE GmbH

Freisinger Str. 29, 85435 Erding
☎ 0 81 22 / 51 99 Fax 4 72 07

Meisterbetrieb Wäscherei
Textilreinigung

Tourenprogramm - Allgemein

Sonntag, 21.07.2019
Bergwanderung
Petersköpfl, Naunspitze

Von Buchberg über die Nordseite, den „Musikantensteig“ hinauf zur Hütte. Von hier aus zu den Gipfeln mit Tiefblicken und einer schönen Aussicht.

Tourenbewertung	**Technik: ••• Kondition: ••••**
Anforderungen	Trittsicherheit und Schwindelfreiheit für die Naunspitze erforderlich
Ausgangspunkt	Buchberg
Höhenunterschied	(ca.) 1.200 Hm
Gehzeit gesamt	7.30 h
Einkehrmöglichkeit	Vorderkaiserfeldenhütte
Ausrüstung	A
Abfahrtszeit/Ort	6.30 Uhr, Hohenlinden Sportplatz
Tourenleitung, Auskunft, Anmeldung	Bernhard Katterloher Tel. 08124/1742
Max. Teilnehmerzahl	7
Anmeldezeit	20.06. bis 18.07.2019
Gebühr	2 €, Bitte beim Tourenleiter bar bezahlen
Kilometer Anreise	100 km

Donnerstag – Montag, 25.07. – 29.07.2019
MTB-/Trekking-/E-Bike-Tour
Kocher-Jagst

Für diese Tour ist der Anmeldeschluss am 15.01.2019 bereits abgelaufen.
Wegen evtl. noch freien Plätzen bitte beim Tourenleiter nachfragen.
Heinz Barczewski, Tel. 08122/54943

(Ausschreibung siehe Programmheft I/2019)

Donnerstag – Sonntag, 01.08. – 04.08.2019
Hochtour
Hohe Gipfel der Zillertaler Alpen

Für diese Tour ist der Anmeldeschluss am 31.05.2019 bereits abgelaufen.
Wegen evtl. noch freien Plätzen bitte beim Tourenleiter nachfragen.
Michael Kreuz, michael.kreuz@web.de oder Tel. 0170/2742507

(Ausschreibung siehe Programmheft II/2019)

Samstag, 03.08.2019
Bergwanderung
Wanderung auf das Kranzhorn (1.365 m)

Nordseitiger, schattiger Aufstieg zum Kranzhornhaus und weiter auf Steig zum Kranzhorngipfel. Gigantische Aussicht ins Inntal.

Tourenbewertung	**Technik: •• Kondition: ••**
Anforderungen	Im Gipfelbereich Schwindelfreiheit und Trittsicherheit erforderlich.
Ausgangspunkt	Parkplatz Windshausen (ca. 500 m)
Höhenunterschied	(ca.) 850 Hm
Gehzeit gesamt	ca. 5.00 h
Einkehrmöglichkeit	Kranzhornhaus
Ausrüstung	A
Abfahrtszeit/Ort	7.30 Uhr, Parkplatz S-Bahnhof Altenerding
Tourenleitung, Auskunft, Anmeldung	Werner Kienastl Tel.: 0812220316 oder werner.kienastl@gmx.de
Max. Teilnehmerzahl	10
Anmeldezeit	20.06. bis 31.07.2019
Gebühr	2 €, bitte beim Tourenleiter bar bezahlen
Kilometer Anreise	100 km

ARCHITEKTURBÜRO WERNER IRL
Dipl.- Ing. (FH)

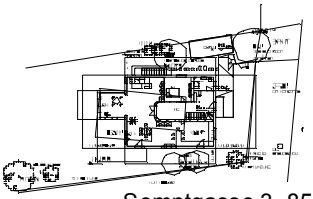

- Planung u. Betreuung v. Neubauten, Umbauten u. Erweiterungen, Renovierungen
- Brandschutznachweise
- Erstellung v. Energieausweisen
- Sicherheits- u. Gesundheitsschutzkoordinator

Semptgasse 3, 85435 Altenerding, Tel. 08122/945690, werner-ab@gmx.de

Tourenprogramm - Allgemein

Freitag, 09.08.2019 bis Sonntag 11.08.2019
Mehrtagestour
Auf den Osttiroler Zuckerhut mit urigem Stützpunkt

Am Freitag abends Anreise und Übernachtung auf einer Selbstversorgeralm. Am Samstag sehr früher Start und Fahrt nach St. Jakob in Defereggen. Aufstieg durch das Trojer Almtal, vorbei am Schaubergwerk Blindis zur einsam gelegenen Neuen Reichenberger Hütte (2.586 m) am Göslessee. Besteigung der Gösleswand (2.912 m) und Abstieg über das Trojer Almtal und die Trojer Almen zurück zum Ausgangspunkt.

Tourenbewertung	**Technik: ••• Kondition: ••••**
Ausgangspunkt	St. Jakob in Defereggen
Höhenunterschied	(ca.) 1200 Hm
Gehzeit gesamt	8.00 h
Einkehrmöglichkeit	Neue Reichenberger Hütte, Trojer Alm
Übernachtung	Neue Reichenberger Hütte
Ausrüstung	A
Abfahrtszeit/Ort	17.00 Uhr, Treffpunkt wird vereinbart
Tourenleitung, Auskunft, Anmeldung	Rainer Pollack, Tel. 08122/2276795, eMail: rainer_pollack@web.de. Anmeldung bitte per eMail.
Max. Teilnehmerzahl	7
Anmeldezeit	20.06. bis 30.06.2019
Gebühr	66 € (6 € Tourengebühr + 60 € Anzahlung) bitte nach der telefonischen Anmeldung auf IBAN: DE61 7016 9605 0001 8321 23 des Alpenkranzl Erding bei der VR Bank Erding überweisen.
Kennwort bei Anzahlung	Gösleswand
Hinweise	Neue Reichenberger Hütte vsl. Halbpension. Buchung erfolgt erst kurz vor der Tour. Sollte die Hütte bereits voll sein, Alternativziel.
Kilometer Anreise	230 km

Samstag, 10.08.2019
MTB-/Trekkingrad-/E-Bike-Tour
Rott-Weihenlinden

Diese Tour führt uns von Rott nach Norden, entlang der Attel nach Angelsbruck, über Ostermünchen, Tuntenhausen, Beyharting nach Weihenlinden. Zurück radeln wir über Maxlrain, Schmid- und Tattenhausen zum Start und Ziel. Nur bei schönem Wetter, Badesachen mitnehmen.

Tourenbewertung	**Technik: •• Kondition: ••**
Anforderungen	Einwandfreie Beherrschung des Bike
Ausgangspunkt	Rott am Inn
Höhenunterschied	(ca.) 500 Hm
Entfernung und Fahrzeit	72 km/4.00 bis 5.00 h
Einkehrmöglichkeit	in Weihenlinden, Maxlrain, Rott am Inn
Ausrüstung	G
Abfahrtszeit/Ort	7.30 Uhr, Parkplatz S-Bahnhof Altenerding
Tourenleitung, Auskunft, Anmeldung	Heinz Barczewski Tel 08122/54943
Anmeldezeit	20.06. bis 07.08.2019
Max. Teilnehmerzahl	9
Gebühr	2 €, Bitte beim Tourenleiter bar bezahlen
Kilometer Anreise	47 km

Tourenprogramm - Allgemein

Sonntag, 11.08.2019
MTB-Tour mit Christa und Edwin
Auf Schmugglerwegen von Marquartstein nach Kössen

Von Marquartstein aus fahren wir zu einem Wasserfall und folgen Schmugglerpfaden bis zu einer Hängebrücke. Der Klamm entlang biken wir dann am Ache-Durchbruch vorbei, besuchen eine Pilgerstätte und erfrischen uns im Deichelweiher.

Tourenbewertung	**Technik: ••• Kondition: •••**
Anforderungen	Sichere Beherrschung des voll funktionstüchtigen Mountainbikes. Keine schmalen Reifen.
Ausgangspunkt	Rathausplatz 1, Marquartstein (B 305 → Loitshauserstr. → Parkplatz)
Höhenunterschied	(ca.) 750 Hm
Entfernung und Fahrzeit	ca. 50 km/ bis 6.00 h
Einkehrmöglichkeit	Diverse unterwegs, Brotzeitmitnahme empfehlenswert
Ausrüstung	G Geländegänges MTB, ggf Badesachen
Abfahrtszeit/Ort	7.30 Uhr, Parkplatz S-Bahnhof Altenerding
Tourenleitung, Auskunft, Anmeldung	Christa Perleb / c.perleb@gmail.com / mobil 0176-45607316 und Edwin Volker / mobil 0174-9203750
Anmeldezeit	20.06. bis 07.08.2019
Max. Teilnehmerzahl	10
Gebühr	2 €, Bitte beim Tourenleiter bar bezahlen
Kilometer Anreise	94 km

Sonntag, 11.08.2019
Bergwanderung
Wanderung zum Taubensee und Sonnwendköpfl (1.279 m)

Einfache Wanderung über Almgelände und durch Bergwald zu einem idyllischen Bergsee und weiter zum Sonnwendköpfl. Danach Einkehr in der Taubenseehütte (1.156 m) und wer möchte kann ein paar Runden im See drehen.

Tourenbewertung	**Technik: •• Kondition: ••**
Ausgangspunkt	Wanderparkplatz Kössen-Mühlberg (820 m)
Höhenunterschied	(ca.) 550 Hm
Gehzeit gesamt	4.00 - 5.00 h
Einkehrmöglichkeit	Taubenseehütte
Ausrüstung	A und Badesachen
Abfahrtszeit/Ort	8.00 Uhr, Parkplatz S-Bahnhof Altenerding
Tourenleitung, Auskunft, Anmeldung	Alexander Linke 08122/7814 oder 0160/92120781
Anmeldezeit	20.06. bis 08.08.2019
Gebühr	2 €, Bitte beim Tourenleiter bar bezahlen
Kilometer Anreise	130 km

Montag, 12.08.2019 bis Mittwoch 14.08.2019
Bergwanderung
Wanderungen in der Kelchsau / Kitzbühler Alpen

Technisch und konditionell leichte Touren zur und ab der Bamberger Hütte (1.756 m). Am Montag fahren wir in die Kelchsau und steigen 650 Hm zur Hütte auf. Am Dienstag machen wir eine Gipfelwanderung, die uns zum aussichtsreichen Hausberg Schafsiedel (2.447 m) führt. Am Mittwoch geht's noch rauf zum Salzachjoch (1.983 m), bevor wir am Nachmittag zum Wanderparkplatz absteigen. Zahlreiche idyllische Seen und Lacken zeugen vom Wasserreichtum der Kitzbüheler Alpen. Landschaftlich reizvolle Touren mit grandiosen Ausblicken auf die Kitzbühler Bergwelt.

Tourenbewertung	**Technik: •• Kondition: ••**
Ausgangspunkt	Wegscheid (1.148 m) in der Kelchsau
Einkehrmöglichkeit	ja, auf der Bamberger Hütte, für Dienstag Brotzeit mitnehmen
Übernachtung	Mehrbettzimmer
Ausrüstung	A
Abfahrtszeit/Ort	Treffen um 7.00 Uhr, Treffpunkt wird vereinbart
Tourenleitung, Auskunft, Anmeldung	Sonja Schupsky, Tel. 08122/91495
Anmeldezeit	20.06 2019 bis 10.08.2019
Max. Teilnehmerzahl	11
Gebühr	50 € (44 € Tourengebühr + 6 € Anzahlung) bitte nach der telefonischen Anmeldung auf IBAN: DE61 7016 9605 0001 8321 23 des Alpenkranzl Erding bei der VR Bank Erding überweisen.
Kennwort bei Anzahlung	Kelchsau
Hinweise	Im Stornierungsfall erhebt die Bamberger Hütte Gebühren. Die Anreise erfolgt in privaten PKW
Kilometer Anreise	156 km

Tourenprogramm - Allgemein

Donnerstag, 15.08.2019 bis Sonntag 18.08.2019
Mehrtagestour
Hochalpiner Tauernhöhenweg - mit der Bahn zum Berg

Von Sportgastein (1.588 m) zur Hagener Hütte (2.446 m). Übergang über Mindener Hütte (2.431 m) - Hannoverhaus (2.722 m). Übergang zur Osnabrücker Hütte über Großelendscharte (2.674 m). Evtl. Besteigung Ankogel (3.250 m). Abstieg zur Osnabrücker Hütte (2.022 m). Übergang über Kleinelendscharte (2.685 m) nach Bad Gastein oder über Arlscharte (2.252 m) nach Hüttschlag-Stockham.

Tourenbewertung	**Technik: •••• Kondition: ••••**
Ausgangspunkt	Sportgastein
Höhenunterschied	(ca.) 1500 Hm
Gehzeit gesamt	8.00 h
Einkehrmöglichkeit	untertags keine
Übernachtung	Hagener Hütte, Hannoverhaus, Osnabrücker Hütte
Ausrüstung	A voraussichtlich Steigeisen
Abfahrtszeit/Ort	05.50 Uhr, Treffpunkt wird vereinbart
Tourenleitung, Auskunft, Anmeldung	Rainer Pollack, Tel. 08122/2276795, eMail: rainer_pollack@web.de. Anmeldung bitte per eMail.
Anmeldezeit	20.06. bis 30.06.2019
Max. Teilnehmerzahl	7
Gebühr	148 € (8 € Tourengebühr + 140 € Anzahlung) bitte nach der telefonischen Anmeldung auf IBAN: DE61 7016 9605 0001 8321 23 des Alpenkranzl Erding bei der VR Bank Erding überweisen.
Kennwort bei Anzahlung	Tauernhöhenweg
Hinweise	Fahrt erfolgt mit dem Zug und Bus. Die Fahrkarten werden erst kurz vor Tourenbeginn besorgt (Kosten je nach Gruppengröße und Vorbuchung ca. 70 - 100 EUR). Hütten werden von Station zu Station vorreserviert. Nur bei stabilen Wetterverhältnissen. Ggf. auch vorzeitiger Abbruch möglich. Bis zu 1.500 Hm und 8 Stunden. Ankogelbesteigung je nach Verhältnissen - kein Anspruch!

Freitag – Donnerstag, 16.08. – 22.08.2019
Mehrtageswanderung
Rosengarten

Für diese Tour ist der Anmeldeschluss am 15.01.2019 bereits abgelaufen.
Wegen evtl. noch freien Plätzen bitte beim Tourenleiter nachfragen.
Heinz Barczewski, Tel. 08122/54943

(Ausschreibung siehe Programmheft II/2019)

Sonntag, 18.08.2019
MTB-Tour
Sommer Sonne Chiemsee

Wir starten in Obing, radln zum Chiemsee, rollen an der Nordseite des Sees entlang. Vorbei an Gstadt, Mühlen, Urfahrn geht's weiter zum Langbürgner See. Schloßsee, Hartsee und Eschenauer See liegen weiter an der Route!

Tourenbewertung	**Technik: •• Kondition: ••**
Anforderungen	sommerliche Badetour mit vielen kleinen Hügeln
Ausgangspunkt	Obing
Höhenunterschied	(ca.) 450 Hm
Entfernung und Fahrzeit	45 km/5.00 h
Einkehrmöglichkeit	viele Gasthöfe und kleine Cafes
Ausrüstung	G und Badesachen!
Abfahrtszeit/Ort	8.00 Uhr, Parkplatz S-Bahnhof Altenerding
Tourenleitung, Auskunft, Anmeldung	Hans Pirsch 0176/46632853
Max. Teilnehmerzahl	7
Gebühr	2 €, Bitte beim Tourenleiter bar bezahlen
Kilometer Anreise	65 km

Tourenprogramm - Allgemein

Samstag, 31.08.2019
Bergwanderung
Bergwanderung auf den Risserkogel (1.826 m)

Diese mittelschwere Wanderung führt uns von Wildbad Kreuth über die Ableiten- und Rissalm zum Risserkogel. Der Abstieg erfolgt über den teilweise drahtversicherten und leicht ausgesetzten Grat zum Grubereck und wieder hinunter zum Wanderparkplatz.

Tourenbewertung	**Technik: ••• Kondition: •••**
Ausgangspunkt	Wanderparkpltz Wildbad Kreuth (790 m)
Höhenunterschied	(ca.) 1050 Hm
Gehzeit gesamt	5.00 - 6.00 h
Einkehrmöglichkeit	nein
Ausrüstung	A
Abfahrtszeit/Ort	6.30 Uhr, Parkplatz S-Bahnhof Altenerding
Tourenleitung, Auskunft, Anmeldung	Alexander Linke Tel.: 08122/7814 oder 0160/92120781
Anmeldezeit	20.06. bis 27.08.2019
Gebühr	2 €, Bitte beim Tourenleiter bar bezahlen
Kilometer Anreise	95 km

Sonntag, 01.09.2019
Bergwanderung
Ristfeuchthorn

Steiler Aufstieg auf einen stillen Berg, oben am Gipfel eine fantastische Rundsicht, trotz der geringen Höhe.

Tourenbewertung	**Technik: •• Kondition: •••**
Anforderungen	Kondition, Trittsicherheit auf den schmalen Bergwegen.
Ausgangspunkt	Schneizlreuth
Höhenunterschied	(ca.) 1.050 Hm
Gehzeit gesamt	5.30 h
Einkehrmöglichkeit	Nach der Tour in Schneizlreuth
Ausrüstung	A
Abfahrtszeit/Ort	7.00 Uhr, Sportplatz Hohenlinden
Tourenleitung, Auskunft, Anmeldung	Bernhard Katterloher Tel. 08124/1742
Gebühr	2 €, Bitte beim Tourenleiter bar bezahlen
Max. Teilnehmerzahl	7
Kilometer Anreise	95 km

Dienstag, 03.09.2019
Erdinger Herbstfest

Auch heuer treffen wir uns, wie in den vergangenen Jahren, auf der Wies'n. Und zwar um 18.00 Uhr im Stiftungszelt. Für unsere Mitglieder sind wieder genügend Plätze reserviert. Die Plätze sind bis 18.30 Uhr zu belegen, freie Plätze werden nach diesem Zeitpunkt von den Bedienungen vergeben!

Donnerstag, 05.09.2019 bis Sonntag 08.09.2019
Mehrtagestour
Kulinarischer Bauernherbst im Pongau oder Pinzgau

Vom Standquartier bzw. bei der An- und Abreise unternehmen wir vier gemütliche (Alm-)Wanderungen.

Tourenbewertung	**Technik: •• Kondition: •••**
Ausgangspunkt	unterschiedliche
Höhenunterschied	(ca.) 1000 Hm
Gehzeit gesamt	5.00 h
Einkehrmöglichkeit	diverse
Übernachtung	diverse
Ausrüstung	A
Abfahrtszeit/Ort	07.00 Uhr, Treffpunkt wird vereinbart
Tourenleitung, Auskunft, Anmeldung	Rainer Pollack, Tel. 08122/2276795, eMail: rainer_pollack@web.de. Anmeldung bitte per eMail.
Anmeldezeit	20.06. bis 30.06.2019
Max. Teilnehmerzahl	7
Gebühr	308 € (8 € Tourengebühr + 300 € Anzahlung) bitte nach der telefonischen Anmeldung auf IBAN: DE61 7016 9605 0001 8321 23 des Alpenkranzl Erding bei der VR Bank Erding überweisen.
Kennwort bei Anzahlung	Kulinarik Pongau
Hinweise	*** bis **** Hotel mit Halbpension und sehr guter Küche; wird noch festgelegt. Einzelzimmer auf Anfrage (Zuschlag!)
Kilometer Anreise	200 km

Tourenprogramm - Allgemein

Freitag, 06.09.2019
MTB-/Trekkingrad-/E-Bike-Tour
Ammersee

Wir starten in Weßling Richtung Wörthsee, wechseln zum Pilsensee und nach Herrsching am Ammersee. Hier starten wir dessen Seeumrundung und rackern uns hinter Aidenried nach Andechs hinauf. Über Frieding, Unering und Hochstadt kommen wir wieder nach Weßling. Nur bei schönem Wetter, Badesachen mitnehmen.

Tourenbewertung	**Technik: •• Kondition: ••**
Anforderungen	Einwandfreie Beherrschung des Bike
Ausgangspunkt	Weßling
Höhenunterschied	(ca.) 700 Hm
Entfernung und Fahrzeit	80 km/5.00 h
Einkehrmöglichkeit	in Andechs, Raisting, diverse andere am Weg
Ausrüstung	G
Abfahrtszeit/Ort	7.00 Uhr, Parkplatz S-Bahnhof Altenerding
Tourenleitung, Auskunft, Anmeldung	Heinz Barczewski Tel. 08122/54943
Anmeldezeit	20.06. bis 03.09.2019
Max. Teilnehmerzahl	9
Gebühr	2 €, Bitte beim Tourenleiter bar bezahlen
Kilometer Anreise	75 km

DAS SCHUHGESCHÄFT
mit ♥ im ♥ en
der ♥ ogstadt ERDING
Spiegelgasse 4

SCHUHHAUS
MOOSBAUER
Seit 1903 Ihr zuverlässiger Partner wenn's um Schuhe geht!

Schuh-Fachgeschäft · Inh. Franz Josef Kampa
Spiegelgasse 4 · 85435 Erding · Tel. 0 81 22/1 22 51 · Fax 4 23 65
kontakt@schuhhaus-moosbauer.de · www.schuhhaus-moosbauer.de

Freitag 06.09.2019 bis Montag 09.09.2019
Klettersteige
in Rosengarten und Latemar

Wir nehmen uns Klettersteige links und rechts des Karerpasses vor: Wandern und Klettern in herrlicher Dolomitenlandschaft.

Freitag: Anreise und Aufstieg zur Rotwandhütte
Samstag: Überschreitung der Rotwand auf Klettersteigen
Sonntag: Abstieg zum Karerpass, Aufstieg zum Rifugio di Torre Pisa
Montag: Via Ferrata dei Campanili, Abstieg, Heimreise

Tourenbewertung	**Technik: •• Kondition: •••**
Tourenbewertung Klettersteig	**C - schwierig**
Anforderungen	Klettersteige und Bergwanderung, teils auch auf ungesicherten schmalen Pfaden
Ausgangspunkt	Karerpass, 1.700 m
Höhenunterschied	(ca.) 900 Hm
Gehzeit gesamt	bis 7.00 h
Einkehrmöglichkeit	Keine am Weg
Übernachtung	Rotwandhütte 2x Rif. Torre di Pisa
Ausrüstung	B
Abfahrtszeit/Ort	6.00 Uhr, Parkplatz S-Bahnhof Altenerding
Tourenleitung, Auskunft, Anmeldung	Hans Sterr Tel. 08122/91458
Anmeldezeit	20.06. bis 30.06.2019
Max. Teilnehmerzahl	5
Gebühr	106 € (6 € Tourengebühr + 100 € Anzahlung) bitte nach der telefonischen Anmeldung auf IBAN: DE61 7016 9605 0001 8321 23 des Alpenkranzl Erding bei der VR Bank Erding überweisen.
Kennwort bei Anzahlung	Rosengarten Latemar
Kilometer Anreise	330 km

Tourenprogramm - Allgemein

Sonntag, 08.09.2019
MTB-Tour
Reintalangerhütte am Fuße der Zugspitze

Uns begleitet ein Panorama mit fantastischem Blick ins Wettersteingebirge. Eine schwere MTB-Tour mit kurzen und steilen Anstiegen bzw. Abfahrten auf Wirtschaftswegen. Von der Partnachklamm werden wir direkt keinen Einblick bekommen. Beeindruckend sind die imposanten und gigantischen Felswände im Tal zur Reintalangerhütte.

Tourenbewertung	**Technik: •• Kondition: •••**
Anforderungen	Sichere Beherschung des voll funktionstüchtigen Mountainbikes;
Ausgangspunkt	Sprungschanze Garmisch-Partenkirchen, Karl + Martin Neuner Platz 1, 82467 Garmisch-Partenkirchen
Höhenunterschied	(ca.) 850 Hm
Entfernung und Fahrzeit	35 km/ bis 7.00 h
Einkehrmöglichkeit	DAV Reintalangerhütte und die Hirten- und Weide-Bockhütte
Ausrüstung	G Wichtig: Ersatzschlauch, Wasserflasche und Brotzeit.
Abfahrtszeit/Ort	8.00 Uhr, Parkplatz S-Bahnhof Altenerding
Tourenleitung, Auskunft, Anmeldung	Edwin Volker und Christa Perleb 0174/9203750 und 0176/45607316
Anmeldezeit	20.06. bis 06.09.2019
Max. Teilnehmerzahl	7
Gebühr	2 €, Bitte beim Tourenleiter bar bezahlen
Hinweise	Mitfahrer in der Fahrgemeinschaft zahlen EUR 15 an den Fahrer.
Kilometer Anreise	130 km

Freitag, 13.09.2019 bis Sonntag 15.09.2019
Mehrtagestour
Almerisch gespeist in Osttirol

Am Freitag abends Anreise. Samstag kleine Wanderung und großes almerisches Aufkochen am Holzherd

Tourenbewertung	**Technik: •• Kondition: ••**
Höhenunterschied	(ca.) 600 Hm
Gehzeit gesamt	4.00 h
Einkehrmöglichkeit	je nach Tour
Übernachtung	Selbstversorger Almhütte
Ausrüstung	A zusätzliche Informationen kommen vom Tourenleiter
Abfahrtszeit/Ort	17.00 Uhr, Treffpunkt wird vereinbart
Tourenleitung, Auskunft, Anmeldung	Rainer Pollack, Tel. 08122/2276795, eMail: rainer_pollack@web.de. Anmeldung bitte per eMail.
Anmeldezeit	20.06. bis 30.06.2019
Max. Teilnehmerzahl	7
Gebühr	70 € (6 € Tourengebühr + 64 € Anzahlung) bitte nach der telefonischen Anmeldung auf IBAN: DE61 7016 9605 0001 8321 23 des Alpenkranzl Erding bei der VR Bank Erding überweisen.
Kennwort bei Anzahlung	Almerisch gespeist
Kilometer Anreise	190 km

Freitag, 13. – Montag, 16. September 2019

Gruppenbusfahrt ins Hochpustertal, Sextener Dolomiten

DAV Erding unterwegs in der UNESCO-Weltnaturerbe-Region bei den Drei Zinnen

Unser Ziel ist die Bergwelt um die berühmten „Drei Zinnen“, die zur Dolomiten-Weltnaturerbe-Region zählt. Dieses alpine Monument inmitten einer imposanten Naturkulisse macht aus dieser Region ein unvergessliches Alpinerlebnis für Menschen, deren Herz für die Berge schlägt. Zahlreiche Touren laden ein, diese Landschaft im Hochpustertal zur besten Wanderzeit zu entdecken. Bewährt haben sich unsere Tourenangebote für „Steinböcke“, „Gemsen“ und „Murmeltiere“, die täglich zu unterschiedlichen Wanderungen in die Nationalparkregion aufbrechen werden.

*Unser familiär geführtes und traditionsreiches **Apparthotel** Germania*** in Toblach ist eingebettet in die landschaftlich einmalige Umgebung der Dolomitenregion Drei Zinnen. Hier genießt man den Komfort eines modernen und niveauvollen Hotels, die angenehme Atmosphäre, die erstklassige Küche und die besonders herzliche Gastfreundschaft. Mehr Hotelinfos unter www.apparthotel-germania.com*

Leistungen:

- Fahrt im modernen und bequemen Reisebus ab/bis Erding
- 3 x Übernachtung im Doppelzimmer mit Frühstücksbuffet und Abendmenü
- 1 x musikalischer Abend mit Live-Musik
- 3 x ital. Bettensteuer
- Tägliche Wanderungen für drei unterschiedliche Anforderungen (Technik/Kondition)
- Freie Benutzung des Wellnessbereichs (Sauna, Dampfbad)

Preis: 4-Tagesreise von/bis Erding im DZ: 345 € (337 € + 8 € Tourengebühr) Einzelzimmerzuschlag 75 €; mind. 30 max. 50 Teilnehmer, voller Reisepreis nach Anmeldung fällig

Tourenbewertung:	Technik: • - ••• Kondition: • - •••
Ausrüstung:	A
Organisation:	Sonja Schupsky
Auskunft, Anmeldung:	bis 30. Juni 2018, Tel. 08122/91495 oder eMail: info@vinovia.de
Teilnehmerzahl:	mind. 30, max. 50 Teilnehmer
Preis + Tourengebühr:	345 € (337 + 8 Euro Tourengebühr, ggf. + 75 € EZ-Zuschlag) bitte sofort nach telefonischer Anmeldung auf IBAN: DE 61 7016 9605 0001 8321 23 des Alpenkranzl Erding bei der VR-Bank Erding überweisen.
Kennwort:	Drei Zinnen
Stornogebühren:	bis 30 Tage vor Reiseanritt 20 %; bis 15 Tage 50 %, bis 8 Tage 65 %, ab 3. Tag bis Abreisetag 90% des Reisepreises gem. VinoVia-AGB.
Optional:	Basis-Reiserücktrittversicherung 40 € ohne Selbstbeteiligung im Schadensfall. Bitte bei Anmeldung anfordern, falls gewünscht

Samstag, 21.09.2019 und Sonntag, 22.09.2019
Bergwanderung
Achtsam unterwegs - Wandern und Yoga im Rofan

Dieses Mal achten wir nicht nur auf den Weg, sondern auch auf unseren Körper und Geist. In die Wanderungen werden Yoga-Elemente eingebunden, diese werden von unserer zertifizierten Yoga-Lehrerin Irene Drexl geleitet.

Tourenbewertung	**Technik: •• Kondition: ••**
Ausgangspunkt	Maurach am Achensee
Höhenunterschied	(ca.) 950 Hm
Gehzeit gesamt	Sa 4.00 h / So 4.00 h
Einkehrmöglichkeit	Sa: Dalfazer Alm
Übernachtung	Erfurter Hütte, Lager
Ausrüstung	A
Abfahrtszeit/Ort	6.30 Uhr, Parkplatz S-Bahn Altenerding
Tourenleitung, Auskunft, Anmeldung	Constanze Klotz und Irene Drexl i.drexl11@gmail.com
Anmeldezeit	20.06. bis 30.06.2019
Max. Teilnehmerzahl	12
Gesamtpreis	24 € (4 € Tourengebühr + 20 € Anzahlung) bitte nach der telefonischen Anmeldung auf IBAN: DE61 7016 9605 0001 8321 23 des Alpenkranzl Erding bei der VR Bank Erding überweisen.
Kennwort bei Anzahlung	Yoga
Kilometer Anreise	130 km

Tourenprogramm - Allgemein

Sonntag, 22.09.2019
MTB-Tour
Fellhorn, Bike und Hike

Wir starten am Parkplatz Seegatterl und radln lange nauf zum Straubinger Haus. Nach kurzer Verschaufpause steigen wir über einen unmarkierten Steig und Almwiesen zum aussichtreichen Gipfelkreuz des Fellhorn. Über Zwerchbergalm und Pötschlalm erreichen wir wieder unseren Parkplatz.

Tourenbewertung	**Technik: •••• Kondition: •••**
Anforderungen	Forststraßen, Trails, zu Fuß auf Steig Richtung Gipfel
Ausgangspunkt	Reit im Winkl, Parkplatz Seegatterl
Höhenunterschied	(ca.) 1500 Hm
Entfernung und Fahrzeit	50 km/5.00 h
Gehzeit gesamt	ca. 20 min zum Gipfel
Einkehrmöglichkeit	Straubinger Haus, Zwerchbergalm, Pötschlalm
Ausrüstung	G + Schuhe zum Wandern auf den Gipfel (keine Clickpedalschuhe!)
Abfahrtszeit/Ort	8.00 Uhr, Parkplatz S-Bahnhof Altenerding
Tourenleitung, Auskunft, Anmeldung	Hans Pirsch 0176/46632853
Max. Teilnehmerzahl	7
Gebühr	2 €, Bitte beim Tourenleiter bar bezahlen
Kilometer Anreise	110 km

Donnerstag, 26.09.2019
MTB-/Trekkingrad-/E-Bike-Tour
Ilm-Paar-Runde

Der Ilm-Radweg bringt uns von Pfaffenhofen über Rohrbach und Geisenfeld nach Vohburg an der Donau. Kurz nach Westen auf dem Donau-Radweg um dann wieder nach Süden auf den Paar-Radweg einzuschwenken. Über Manching und Reichertshofen kommen wir wieder nach Pfaffenhofen. Nur bei schönem Wetter.

Tourenbewertung	**Technik: •• Kondition: ••**
Anforderungen	Einwandfreie Beherrschung des Bike
Ausgangspunkt	Pfaffenhofen
Höhenunterschied	(ca.) 300 Hm
Entfernung und Fahrzeit	85 km/5.00 h
Einkehrmöglichkeit	in Vohburg, diverse andere am Weg
Ausrüstung	G
Abfahrtszeit/Ort	7.30 Uhr, Parkplatz S-Bahnhof Altenerding
Tourenleitung, Auskunft, Anmeldung	Heinz Barczewski Tel. 08122/54943
Anmeldung	20.06. bis 23.09.2019
Max. Teilnehmerzahl	9
Gebühr	2 €, Bitte beim Tourenleiter bar bezahlen
Kilometer Anreise	55 km

Samstag, 28.09.2019
Naturschutzaktion an der Gfällach

Das Naturschutzgebiet Gfällach bildet einen Teil des FFH Gebietes *Gräben und Niedermoorreste im Erdinger Moos* und gehört zum europäischen Schutzgebietsnetz Natura 2000. Um es zu erhalten muss es einmal jährlich gemäht werden. Das macht der Bund Naturschutz. Das Einsammeln des Mähgutes für den Abtransport machen wir dann eine Woche später mit ihm gemeinsam in reiner Handarbeit wie vor 100 Jahren. Zum Schluss gibt es eine deftige Brotzeit..

Anforderungen:	Lust auf körperliche Arbeit
Treffpunkt:	8.30 Uhr am Parkplatz am Friedhof zwischen Wasserwerkkreuzung und Therme Erding (Itzlinger Straße)
Dauer.	3 Stunden
Auskunft:	Wolfgang Mayr (Naturschutzreferent)
Anmeldung:	Tel. 08122-54418 (AB) oder E-Mail : natur.umwelt.schutz@alpenverein-erding.de
Anmeldezeit:	01.09.2019 bis 22.09.2019
Verpflegung:	Während der Arbeit gibt es Getränke und mittags eine Brotzeit
Ausrüstung:	Arbeitskleidung, Arbeitshandschuhe und gutes Schuhwerk, die Werkzeuge stellt der Bund Naturschutz

Sonntag, 29.09.2019
Bergwanderung
Hochalm (1.428 m), Isarwinkel

Auf Abwegen *- Das soll das Motto sein für eine Reihe von Touren, die ich in loser Abfolge für das Kranzl durchführen möchte.* Wir werden nicht nur die ausgetretenen Wege nutzen, sondern gemäß dem Motto auch auf Abwegen unterwegs sein. D.h. wir werden uns auch in weglosem Gelände bewegen, und bei dieser Tour ist sogar etwas Klettergeschick erforderlich.

Tourenbewertung	**Technik: ••• Kondition: •••**
Ausgangspunkt	Östl. Ende des Sylvensteinspeichers, Wanderparkplatz an der B307
Höhenunterschied	(ca.) 700 Hm
Gehzeit gesamt	ca. 5.00 – 7.00 h
Einkehrmöglichkeit	keine
Ausrüstung	A
Abfahrtszeit/Ort	6.30 Uhr, Parkplatz S-Bahn Altenerding
Tourenleitung, Auskunft,	Michael Grötsch
Anmeldung	Tel. 08122/228188
Anmeldung	20.06. bis 31.08.2019
Max. Teilnehmerzahl	7
Gebühr	2 €, Bitte beim Tourenleiter bar bezahlen
Kilometer Anreise	110 km

Sonntag, 29.09.2019
MTB-/Trekkingrad-Tour
Holzlandrundfahrt

Wir radeln vornehmlich auf Feld- und Waldwegen, sowie wenig befahrenen Nebenstraßen durchs Erdinger Holzland. Viele kurze Steigungen fordern unsere Kletterqualitäten und schenken uns interessante Ausblicke.

Tourenbewertung	**Technik: •• Kondition: •••**
Anforderungen	Sichere Bikebeherrschung auch auf kurzen Singletrail-Passagen.
Ausgangspunkt	Erding
Höhenunterschied	(ca.) 800 Hm
Entfernung und Gesamtfahrzeit	75 km/5.00 h
Einkehrmöglichkeit	Biergarten Taufkirchen. Bei Bedarf: Gasthaus Strasser in Oberbierbach und Bräustüberl Grünbach.
Ausrüstung	G
Abfahrtszeit/Ort	10.00 Uhr, Parkplatz am Bauernhausmuseum, Erding
Tourenleitung, Auskunft, Anmeldung	Andreas Birk Tel. 08122/14508, andreas-birk@hotmail.com
Anmeldung	25.08. bis 25.09.2019
Max. Teilnehmerzahl	10
Gebühr	2 €, Bitte beim Tourenleiter bar bezahlen

Tourenprogramm - Kraxngruppe - Alpenwichtel - Hochtourengruppe

Tourenprogramm - Kraxngruppe

Die Unternehmungen der Kraxngruppe richten sich an Familien mit Kindern im „Kraxnalter“ , die getragen werden und/oder schon selbst laufen. Die Touren sind ca. 4-5 km lang. Nach Möglichkeit gibt es Spielpausen am Bach, im Wald oder auf der Wiese. Wir organisieren die Touren reihum und treffen uns regelmäßig, um unsere Kinder von klein auf für unsere Natur- und Bergwelt zu begeistern. Natürlich macht das mit anderen jungen Kollegen viel mehr Spaß als alleine. Neben Tagestouren machen wir auch Übernachtungsausflüge auf Hütten, z. B. an langen Wochenenden. Unsere gemeinsamen Unternehmungen finden immer am 1. Samstag im Monat statt.

Termine:

5.-7.7.19: Freitag bis Sonntag	10.-18.8.19: Sommerwoche	7.9.19: Tagestour

Wer Interesse hat, kann sich gerne bei Eva Ruderer melden (kraxngruppe@alpenverein-erding.de).

Tourenprogramm - Alpenwichtel

Die Unternehmungen der Alpenwichtel richten sich an Familien mit Kindern zwischen 6 und 10 Jahren. Wege über Stock und Stein sind uns am allerliebsten und auch zum Spielen und Entdecken bleibt zwischendurch noch Zeit. Im Mittelpunkt steht dabei der Spaß, gemeinsam unterwegs zu sein.

Wir treffen uns (fast immer) am 1. Sonntag im Monat.

07.07.2019	04.08.2019

Weitere Informationen unter E-Mail: alpenwichtel@alpenverein-erding.de

Tourenprogramm - Hochtourengruppe

Freitag – Sonntag, 12.-14. Juli 2019	Grate rund um die Franz-Senn-Hütte	
Samstag – Sonntag, 10.-11. August 2019:	Klettern im Wilden Kaiser	
Freitag – Sonntag, 30.August.-01. Sept. 2019	Ortler über Hintergrat	
Ansprechpartner:	Veronika Maier	Handy: 0163/6387664 veronika.maier@alpenverein-erding.de
	Rainer Preis	Tel. 08081/4972

Wir bitten um Beachtung unserer Inserenten und Sponsoren!

Sie leisten durch Werbung in unserem Magazin wertvolle Unterstützung,
wofür sich das Alpenkranzl an dieser Stelle bedankt!
Unsere Mitglieder bitten wir, bei Bedarf die Inserenten zu berücksichtigen.