Mitglieder Magazin

DAV
Deutscher Alpenverein
Sektion Alpenkranzl Erding

Alpenkranzl Erding
seit 1923

2
2020
35. Jahrgang

DAV-Sektion Alpenkranzl, Krankenhausstr. 20, 85435 Erding

DIALOGPOST
Ein Service der Deutschen Post

GRUBER Sportlerei
MAMMUT
deuter
MEINDL
LOWA
simply more...
patagonia
Haglöfs
Bergans
OF NORWAY
INTERSPORT
WWW.GEWANDHAUS.BAYERN · ERDING

Das ganze Heft auf einen Blick

Aktuelles	1
Alpenkranzl intern	4
Ausgleichssport	5
Teilnahmebedingungen	8
Tourenbewertung	10
Bewertungsskala Skitouren, Klettersteig und Fahrtechnik	11
Kursprogramm	13
Tourenprogramm – Allgemein	16
Tourenprogramm – Kraxngruppe/Alpenwichtel/HTG	40
Jugend	41
Tourenberichte	52
Ausleihraum/Impressum	63
Ausrüstungsliste für Sektionstouren	64

LAYOUT UND DESIGN FÜR IHRE PRINTMEDIEN steffi@fraumayr-grafik.de

Layout Zeitschriften, Broschüren, Flyer, Kataloge, Speisekarten, Anzeigen | **Bildbearbeitung** Freisteller Farbkorrekturen, Bildoptimierung | **Karten** Einladungen, Glückwünsche, Weihnachten | **Corporate Design** Visitenkarten, Briefbögen | **Logo** Entwurf, Vektorisierung | **Großformat** Plakate, Messestände, Banner, 18/1-Großfäche | **Reinzeichnung** Prüfung, Korrektur, pdf | **Freie Mitarbeit** Agentur, Marketing

Aktuelle Beiträge und Informationen der Sektion finden Sie auch im Internet unter http://www.alpenverein-erding.de

Einladung

Einladung zur Jahreshauptversammlung der Sektion Alpenkranzl Erding des Deutschen Alpenverein (DAV) e.V.

Zeit: Freitag, 3. April 2020 um 19:00 Uhr
Ort: Festsaal des Fischer's Seniorenzentrum, Haager Straße 40, Erding

Tagesordnung

1. Begrüßung
2. Rechenschaftsbericht des 1. Vorsitzenden
3. Kassenbericht 2019 und Voranschlag 2020
   Beitragsanpassung und Beitrag Klettergruppe
4. Bericht aus den Sachgebieten
5. Bericht aus den Gruppen
6. Aussprache
7. Bericht der Kassenprüfer
8. Entlastung der Vorstandschaft
9. Neuwahlen
   a) Erster und zweiter Vorsitzender
   b) Schatzmeister
   c) Vertreter der Vereinsjugend
   d) bis zu 9 Beisitzer
   e) 2 Kassenprüfer
10. Sonstiges, Wünsche und Anträge

Wir laden alle Mitglieder ein zur Jahreshauptversammlung!

Der Abend soll recht kurzweilig werden.
Reichlich Bilder der Touren werden die Berichte auflockern.

Die Vorstandschaft und die Leiterinnen und Leiter der Gruppen und Sachgebiete freuen sich, wenn Ihr ihnen durch Eure Anwesenheit zeigt, dass Ihr die Arbeit zu schätzen wisst. Natürlich berichten wir auch über den Fortschritt an unserem Vereinsgelände.
Schließlich haben wir wieder ein interessantes und ereignisreiches Jahr hinter uns.

Wir sehen uns bei der Hauptversammlung
Hermann Schiessl
1. Vorsitzender

Einladung Eröffnung BoulderAIRea

Der Aufbau unserer BoulderAIRea kommt gut voran. Am 30.11.2019 war Spatenstich mit Oberbürgermeister Gotz und Landrat Bayerstorfer. Matthias Adelsberger und viele fleißige Helfer haben sofort danach die Fundamente betoniert. Die Zimmerei Eichinger hat die BoulderAIRea in Bad Feilnbach abgebaut. Eine Woche später stand der Dachstuhl in Erding. Vor Weihnachten noch wurden die beachtlichen Boulderflächen eingebaut.

Alle Bilder sind im Internet unter ***https://aktiv.alpenverein-erding.de/vereinsgelaende/***

Die Eröffnung unserer BoulderAIRea ist voraussichtlich im 2. Quartal. Der genaue Termin richtet sich nach dem Baufortschritt und stand bei Redaktionsschluss noch nicht fest.

Alle Mitglieder zu diesem Fest eingeladen! Termin und Baufortschritt ist wie immer bestens dokumentiert unter ***https://aktiv.alpenverein-erding.de/vereinsgelaende***.

Programm der Kletteranlage „Alpinzentrum“ Erding

Liebe Mitglieder,

zum Zeitpunkt der Erstellung dieses Heftes haben wir gerade erst das Fundament für unsere BoulderAIRea betoniert. Der lange Vorlauf für die Erstellung eines Heftes macht es uns unmöglich schon ein Programm in diesem Heft vorzustellen.
Stattdessen werden wir kurzfristig auf der Homepage des Alpenkranzls unter "Vereinsgelände/Klettern" (https://aktiv.alpenverein-erding.de/klettern/) das Programm der Kletteranlage einstellen. Es lohnt sich also, immer wieder mal auf unserer Homepage vorbeizuschauen, um den aktuellen Stand an Angeboten mitzubekommen.

Eure Ausbildungsreferentin Constanze Klotz

Alpenkranzl intern

Gruppenstunden

Jugendgruppe

Ansprechpartner:	Katja Bröckl-Bergner	E-Mail: jugendreferentin@alpenverein-erding.de
	Eva-Maria Döllel	E-Mail: EvaMD@gmx.de, Tel. 08122/12501

Hochtourengruppe

Ansprechpartner:	Veronika Maier	Handy: 0163/6387664, E-Mail: veronika.maier@alpenverein-erding.de
	Rainer Preis	Tel. 08081/4972

Jeweils Montag um 20.00 Uhr im **Tennisheim Erding („Zum Mieze"), Erding, Schützenstr.**

Treffen am:	20.04.2020	11.05.2020	08.06.2020

Senioren aktiv

Ansprechpartner:	Helga Ploner	Tel. 08122/7190

Jeweils Donnerstag um **18.00 Uhr** in der **Gaststätte Blumenhof, Erding, Schützenstr. 14**

Treffen am:	09.04.2020	14.05.2020	11.06.2020

Offener Klettertreff

Klettertreff mit wechselnden Zeiten in den umliegenden Hallen. Einfach melden, wenn Ihr Lust und Zeit habt zum gemeinsamen Klettern. Grundkenntnisse werden vorausgesetzt.

Nähere Informationen bei:

Renate Resch	E-Mail: resch.renate@gmx.de
Simone Struve	E-Mail: sirudolf@gmx.de

Einige Erdinger **Nachwuchskletterer** treffen sich in den Wintermonaten mit ihren Eltern am Samstag Abend in der Freisinger Halle zum Klettern. Wer gerne mit seinen Kindern klettert, aber auch selbst an der Wand zum Zug kommen will, sollte sich bei uns melden. Grundkenntnisse im Sichern werden vorausgesetzt.

Nähere Informationen bei:

Renate Resch	E-Mail: resch.renate@gmx.de
Wolfgang Lex	E-Mail: lexwolf@t-online.de, Handy: 0178/4772247

Wort zum Sport – Ausgleichssport Radsport

April, Mai, Juni, der Winter ist vorbei, jetzt kommen wieder die ersten warmen Monate! Und wir vom Alpenkranzl wollen die längeren Abende wieder genießen und beginnen wieder unser schönes Erdinger Land zu erradeln. Ab dem 7. April starten wir wieder dienstags mit unseren Fahrten durchs Erdinger Land. Sonne, frische Luft und hoffentlich immer Rückenwind werden uns bei den ersten Touren richtig anschieben.

Rennradlnd ins Wochenende!
Wir starten eine weitere Rennradgruppe am Freitag! Eine abwechslungsreiche 2 - 3 Stunden Runde ins Erdinger Umland, ergänzt mit ein paar allgemeinen Fitness – Tipps. Jede(r) ist herzlich eingeladen, auch Einsteiger auf dem Rennradl. Beginnen werden wir in einem moderaten Tempo und dann schau mer mal, wohin sich das entwickelt. Los geht´s am 17. April.
Diese Gruppe leitet Veronika Pfeffer!
„Schon mit meiner Geburt in Kempten (Allgäu) wurde mir die Liebe zu den Bergen in die Wiege gelegt. Durch mein Sportstudium habe ich mein Hobby zum Beruf gemacht und bin 2018 der Berge wegen nach Erding gezogen. Jetzt freue ich mich für das Alpenkranzl tätig zu sein und Euch kennen zu lernen!“
Veronika Pfeffer; Tel. 0160/98904959
info@veronikapfeffer.de

Und wir wünschen Veronika viel Sonne, viel Rückenwind und viele motivierte Mitradler, die bei ihren Ausfahrten am Freitag mitmachen. Nach einer anstrengenden Arbeitswoche können die Ausfahrten uns in ein sportliches und trotzdem erholsames Wochenende leiten.

Ein wichtiger Hinweis, der für alle Ausfahrten des Alpenkranzls gilt; JEDER Radler sollte sein Fahrrad bei kleineren Pannen selber reparieren können und dafür das richtige Werkzeug dabei haben. Die vielen Ausführungen von z. B. Steckachssystemen oder fest verschraubten Achsen wie bei E-Bikes mittlerweile üblich, ermöglichen es dem Tourenführer nicht immer allen Mitfahrern im Pannenfall optimal helfen zu können!
Die Radlgruppe vom Heinz startet am Dienstag 07.04. um 17.30 Uhr, ab Mai um 18.00 Uhr.
Die Rennradgruppe vom Alex radelt ab Dienstag 07.04. um 18.15 Uhr. Beide starten an der Schule am Grünen Markt!
Die neue Rennradgruppe von Veronika beginnt am Freitag 17.04. um 17.30 Uhr am Vereinsheim des Alpenkranzls am Kronthaler Weiher.
Bei allen Radtouren des Alpenkranzls besteht HELMPFLICHT!

Weitere Infos beim Sportreferenten Hans Pirsch, Handy 0176/46632853

Firmen Dr. Lechner · Erding

E+C Einkaufszentrum

mit seinen Partnern:

IHLE · REWE · Lipp Mode Schuhe · FRISEUR ROTH · LOTTO · DHL

Karl Empl KG

gegr. 1785

„EMPL-KELLER“
Weinkeller / Restaurant
in historischem Gewölbe mit
Herzogstube und
gepflegtem „Hofgarten“

„Zu Hause verwurzelt, fasziniert von der Welt“

WORLDWIDE HUNTING – JAGD INTERNATIONAL
DR. LECHNER
Profi-Jagd Reisen
seit 1979

∗ Internationale Jagdreisen auf jedes Wild in jedem Land;
seit über 35 Jahren Erfolg und Erfahrung weltweit!
∗ Jagdbücher von Dr. Lechner, DJV-Kulturpreisträger,
u. a. die Standardwerke der Weltjagd
„Jagd international“ und „Jagdparadiese in aller Welt“

Inhaber Alexander Lechner, 85435 Erding

85435 Erding, Rennweg 43
Tel.: 08122-5044 • Fax: 08122-958274 • Mail: info@buero-dr-lechner.de / info@profijagdreisen.de

Blick von der Hochries ins Kaisergebirge Foto: Hans Mau

Teilnahmebedingungen an Sektionstouren *Seite 1*

Mitgliedschaft und Leistungsfähigkeit

- Voraussetzung für die Teilnahme an Sektionsveranstaltungen ist die Mitgliedschaft bei der DAV Sektion Alpenkranzl Erding e.V. (Mitgliedsausweis bitte zum Kurs oder zur Tour mitnehmen).
- Die Leistungsfähigkeit des Teilnehmers muss den Anforderungen der jeweiligen Veranstaltung so weit gerecht werden, dass die Gruppe nicht unzumutbar gestört, behindert oder gefährdet wird. Entscheidend für die Einstufung der Leistungsfähigkeit ist die Ausschreibung im Tourenprogramm.
- Gesundheitliche Einschränkungen oder die Einnahme von Medikamenten sind dem Tourenleiter ohne Aufforderung mitzuteilen.
- Der Tourenleiter kann Teilnehmer, die den zu erwartenden Anforderungen nicht gewachsen erscheinen, von der Teilnahme ausschließen.
- Teilnehmer, die unterfordert sind, haben keinen Anspruch, dass ihr Leistungsniveau erfüllt wird.
- Im Interesse der Sicherheit und eines effektiven Tourenverlaufs kann der Tourenführer von der Ausschreibung auch noch während der Tour abweichen.

Teilnahme als Nichtmitglied

- In Ausnahmefällen kann einmalig die Teilnahme an einer Tagestour in Bayern erfolgen (Schnuppertour).
- Jugendliche können am Gruppenprogramm der Jugend auch ohne Mitgliedschaft teilnehmen.
- In jedem Fall hat der Teilnehmer für ausreichenden Versicherungsschutz zu sorgen. Es besteht kein Versicherungsschutz über den Alpenverein.

Tourenleiter

- Die Touren und Kurse werden grundsätzlich von geschulten und erfahrenen Leitern durchgeführt.
- Fachübungsleiter besuchen regelmäßig Fortbildungen.

Ausrüstung

- Voraussetzung für die Teilnahme ist eine geeignete Ausrüstung.
- Die erforderliche Ausrüstung ist jeweils bei der entsprechenden Tour vermerkt und/oder wird in einer Tourenvorbesprechung festgelegt.

Touren- und Kursgebühren

- Für Sektionstouren wird ein finanzieller Beitrag zur Organisation der Tour erhoben.

Kursgebühren	10 € / Tag (auch Theorie-Tage)

Tourengebühren	
Tagestour	2 €
Mehrtagestouren	2 € / Tag
Hochtouren/Skihochtouren	5 € / Tag
Touren mit 5 TN oder weniger *(es zählt der Ausschreibungstext)*	5 € / Tag
Touren mit 3 TN oder weniger *(es zählt der Ausschreibungstext)*	10 € / Tag

- Wird eine Tour vorzeitig abgebrochen (z.B. Witterung, mangelnde Leistungsfähigkeit), erfolgt keine (anteilige) Rückerstattung der Gebühr.
- Für Teilnehmer bis 18 Jahre wird keine Tourengebühr erhoben. Kursgebühren fallen wie bei Erwachsene an.
- Für Gruppentouren, die als Gemeinschaftstouren durchgeführt werden, fallen keine Tourengebühren an. Soweit es sich um eine Führungstour handelt, werden die regulären Gebühren berechnet.

Anmeldung, Abwicklung Touren und Kursgebühren

- Die Anmeldung erfolgt bei der in der Programmausschreibung genannten Person bzw. Adresse. Sie ist frühestens zum angegebenen Zeitpunkt möglich. Gehen in den ersten drei Anmeldetagen mehr Anmeldungen ein als Plätze zur Verfügung stehen, entscheidet das Los unter denjenigen Interessenten, die die persönlichen Voraussetzungen erfüllen, über die Reihenfolge. Die verbliebenen und später gemeldeten Personen werden auf die Warteliste gesetzt.
- Die Gebühren für Tagestouren sind i.d.R. nicht per Überweisung vorab zu bezahlen, sondern werden vom Tourenleiter im Rahmen der Tour eingesammelt und an die Sektion weitergeleitet. Ausnahmen davon werden in der Programmausschreibung bekanntgegeben.
- Die Gebühren für Mehrtagestouren und Kurse (in Ausnahmen auch Tagesveranstaltungen) sind zusammen mit einer evtl. Anzahlung lt. Tourenprogramm **sofort** nach der Anmeldung zu überweisen. Eine Anmeldung ist erst bestätigt, wenn diese Anzahlung bei der Sektion eingegangen ist. Sollte dies nicht innerhalb ca. einer Woche erfolgen, kann ggfs. die nächste Person auf der Warteliste den Teilnehmerplatz erhalten. In jedem Fall ist die Anzahlung **vor** dem Anmeldeschluss zu leisten.
- Bankverbindung der Sektion:
  Konto-Nr. 32123 (IBAN DE61 7016 9605 0001 8321 23), VR-Bank Erding (BLZ 70169605 – BIC GENODEF1ISE).

Teilnahmebedingungen an Sektionstouren *Seite 2*

Recht auf eigenes Bild und Namensnennung

- Im Rahmen der Veranstaltungen werden häufig Fotos oder Videos gemacht und gegebenenfalls im Bereich der Sektion (Vortrag, Internet- und Facebookseiten der Sektion, Sektionsprogramm u.a.) und in lokalen Zeitungen veröffentlicht. Diese gelten als "Bild der Menge". Jeder Teilnehmer muss davon ausgehen, im Interesse der Öffentlichkeitsarbeit der Sektion fotografiert zu werden und hat dies auch billigend in Kauf zu nehmen. Das gleiche gilt für die Nennung des vollständigen Namens des Teilnehmers im Interesse der Öffentlichkeitsarbeit. Eine Veröffentlichung zu gewerblichen Zwecken ist nicht vorgesehen und bedarf der vorherigen, schriftlichen Zustimmung der fotografierten Teilnehmer

Stornierung durch die Sektion

- Soweit eine Mindestteilnehmerzahl für Touren und Kurse zum Anmeldeschluss nicht erreicht wird, kann die Sektion die Ausschreibung stornieren. Eine geleistete Anzahlung erhält der Teilnehmer vollständig zurück.
- Erfolgt eine (kurzfristige) Stornierung, weil die Durchführung nicht möglich ist (z.B. Wetter, Lawinenlage, Ausfall des Tourenleiters) erhält der Teilnehmer ebenfalls seine Anzahlung zurück. In diesem Fall kann es sein, dass zusätzliche Stornokosten Dritter (z.B. Unterkunft) entstehen, die durch den Teilnehmer zu tragen sind.
- Hiervon abweichende Regelungen sind möglich und werden dann im Tourenprogramm vermerkt oder vom Tourenleiter bei der Anmeldung bekanntgegeben.

Stornierung durch den Teilnehmer

- Wird die Teilnahme bei Mehrtagestouren und Kursen vom Teilnehmer nach Anmeldeschluss abgesagt, wird, unabhängig vom jeweiligen Grund oder ob ein Ersatzteilnehmer gefunden werden kann, zzgl. zur Touren-/Kursgebühr eine Stornogebühr in Höhe von 10 € erhoben.
- Ergänzend gelten die Bedingungen wie bei einer Absage durch die Sektion (z.B. Stornogebühren oder anteilige Nutzungsgebühren Dritter).
- Für Tagestouren fällt i.d.R. keine Stornogebühr an. Abweichungen werden im Einzelfall im Tourenprogramm veröffentlicht.

Kilometerpauschale

- Die Kilometerpauschale für Teilnehmer an Fahrgemeinschaften beträgt 0,06 € zzgl. evtl. Nebenkosten (z.B. Maut, Parken; anteilig).
- Die Bildung von möglichst gut ausgelasteten Fahrgemeinschaften ist ausdrücklich erwünscht.

Haftungsbegrenzungserklärung

- Bergsteigen und andere alpine Betätigungen sind Gefahrensportarten. Jeder Teilnehmer einer Sektionstour oder -veranstaltung ist sich der möglichen Risiken bewusst, die auch durch umsichtige und fürsorgliche Betreuung der Tourenleiter nicht gänzlich ausgeschlossen werden können.
- Der verantwortliche Tourenleiter und die DAV-Sektion Alpenkranzl Erding werden daher von einer Haftung freigestellt, die über den Versicherungsschutz hinausgeht, der im Rahmen der Mitgliedschaft beim DAV sowie für die ehrenamtliche Tätigkeit besteht. Ausgenommen ist eine Haftung für Vorsatz und grobe Fahrlässigkeit.
- Mit der Anmeldung für eine Sektionstour erkennt der Teilnehmer die Teilnahmebedingungen ausnahmslos an.

Bewertungsskala

Die gestellten Anforderungen findet Ihr bei der jeweiligen Sektionstour im allgemeinen Tourenprogramm vermerkt.

Technische (Alpinistische) Anforderungen	
leicht ●	Wanderung auf Talwegen, Forstwegen und -straßen; keinerlei vorhersehbare Sicherheitsgefährdung; guter Gleichgewichtssinn und sicheres Gehen nur im Alltagsumfang erforderlich.
mäßig schwierig ●●	Übergang von der Wanderung zur Bergtour; Wegverlauf auch auf unebenen Bergpfaden; sicheres Gehen mit gutem Gleichgewichtssinn erforderlich; wenn überhaupt nur kurze, mäßig ausgesetzte Stellen.
schwierig ●●●	Übergang von der Bergtour zum Bergsteigen; steile und ausgesetzte Stellen möglich; Zuhilfenahme der Hände für Gleichgewicht; Querungen in Schotter und/oder Firn; am Gletscher sicherer Umgang mit Pickel und Steigeisen (Gletscherkurs oder vergl. Kenntnisse); sicheres Gehen in steil abfallendem, ausgesetztem Gelände und Gleichgewichtssinn auch auf schmalen Tritten unbedingt erforderlich.
sehr schwierig ●●●●	Längere Steilpassagen mit kurzen Kletterstellen bis II. Grad; am Gletscher kurze Steilstufen im Eis und steile Querungen; sicheres Steigen und hoher Gleichgewichtssinn in sehr unsicherem Gelände unbedingt erforderlich; alpine Erfahrung und erprobte bergsteigerische Fähigkeiten sind Voraussetzung.
höchste Ansprüche ●●●●●	Kletterstellen bis zum III. Grad; sehr ausgesetzte Stellen; Steileis; strengste Ansprüche an das bergsteigerische Können der TeilnehmerInnen.

Konditionelle Anforderungen	
leicht ●	Wanderung auf Talwegen; Forstwegen und –straßen; nicht mehr als 700 Höhenmeter; wenig Ausrüstung mitzuführen; Gehzeit Aufstieg bis 2 h; Gesamtgehzeit 4 h; bei Rad-/MTB-Touren: Flachland bzw. bis max. 500 Hm und 200 Hm/h.
mäßig anstrengend ●●	Bergtour auch auf unebenen Bergpfaden; kurze Steilpassagen möglich; nicht mehr als 900 Höhenmeter; wenig Ausrüstung mitzuführen; Gehzeit Aufstieg bis 3 h; Gesamtgehzeit 5-6 h; bei Rad-/MTB-Touren: bis ca. 1000 Hm und 350 Hm/h, leichte bis mäßig steile Anstiege (<15%), bis ca. 50 km.
anstrengend ●●●	Übergang von der Bergtour zum Bergsteigen; längere steile Stellen möglich; bis 1100 Höhenmeter; Gletschertouren; schwerer Rucksack (z.B. Mehrtagestouren von Hütte zu Hütte); Gehzeit Aufstieg bis 4 h; Gesamtgehzeit 6-8 h; bei Rad-/MTB-Touren: bis ca. 1500 Hm und 500 Hm/h, mäßig steile bis steile Anstiege (<20%), auch bei lockerem Untergrund, bis ca. 75 km.
sehr anstrengend ●●●●	Bergsteigen mit viel Ausrüstung und daher grundsätzlich schwerem Gepäck; lange Gletschertouren; Skihochtouren; Höhenmeter nach oben offen. Gehzeit Aufstieg bis 6 h; Gesamtgehzeit bis 10 h; bei Rad-/MTB-Touren: bis ca. 2000 Hm und 500 Hm/h, mäßige bis steile Anstiege auch bei lockerem oder schwierigem Untergrund, kurze sehr steile Stellen < 25%, bis ca. 100 km.
höchste Ansprüche ●●●●●	Nur für durchtrainierte BergsteigerInnen; sehr lange und schwierige Touren; Skidurchquerungen im Hochgebirge; Höhenmeter nach oben offen; auch mehrere Tage hintereinander. Gehzeiten auch größer 10 h in Auf- und Abstieg; bei Rad-/MTB-Touren: 2000 Hm und mehr und 500 Hm/h, steile Anstiege auch bei lockerem Untergrund, viele teilweise auch längere sehr steile Stellen, einzelne extrem steile Abschnitte > 25%.

Skitechnische Anforderungen für Skitouren, Skihochtouren:				
Grad	**Steilheit**	**Ausgesetztheit**	**Geländeform Aufstieg und Abfahrt**	**Engpässe**
leicht ●	bis 30° mäßig steil	keine Ausrutschgefahr	weich, hügelig, glatter Untergrund	keine
mittel schwer ●●	ab 30° steil	kürzere Rutschwege, sanft auslaufend	überwiegend offene Hänge mit kurzen Steilstufen, Hindernisse mit Ausweichmöglichkeiten (Spitzkehren nötig)	kurz und wenig steil
schwer ●●●	ab 35° sehr steil	längere Rutschwege mit Bremsmöglichkeiten (Verletzungsgefahr)	kurze Steilstufen ohne Ausweichmöglichkeiten, Hindernisse in mäßig steilem Gelände erfordern gute Reaktion (sichere Spitzkehren nötig)	kurz und steil
sehr schwer ●●●●	ab 40° extrem steil	lange Rutschwege, teilweise in Steilstufen abbrechend (Lebensgefahr)	Steilhänge ohne Ausweichmöglichkeiten. Viele Hindernisse erfordern eine ausgereifte und sichere Fahrtechnik	lang und steil, Kurzschwingen für Könner noch möglich

Zusätzliche Anforderungen bei Ski**hoch**touren:
Gletscherbegehungen mit Anseilen, Spaltenbergung, evtl. Abfahren am Seil.

Bei kombinierten Ski(hoch)touren erfolgt eine zusätzliche Angabe der klettertechnischen Schwierigkeiten, z.B. nach UIAA

Anforderungen für Klettersteige	
Bewertung (nach Schall)	**Erklärung** Abweichung aufgrund objektiver Gegebenheiten (Witterung, Nässe, Vereisung u.ä.) sowie subjektiver Faktoren (Kondition, Körpergröße, Klettertechnik u.ä.) möglich.
A - leicht	Einfache, gesicherte Wege. Angelehnte (längere) oder senkrechte (kurze) Leitern, Geländer und Eisenklammern. Einzelne Stellen können bereits ausgesetzt sein, sind aber einfach zu begehen. Allgemein für trittsichere und schwindelfreie Bergsteiger möglich. Für Klettersteig-Anfänger gut geeignet.
B - mäßig schwierig	Bereits steileres Felsgelände mit teilweise kleintrittigen, ausgesetzten Passagen. Senkrechte, längere Leitern, Eisenklammern und Tritte. Kann schon anstrengend und kraftraubend sein. Auch routinierte Bergsteiger verwenden eine Sicherung.
C - schwierig	Steiles bis sehr steiles Felsgelände, größtenteils kleintrittige Passagen, die fast immer ausgesetzt sind. Schon leicht überhängende Leitern möglich. Eisenklammern und Tritte können auch etwas weiter auseinander liegen. Teilweise sehr kraftraubend.
D - sehr schwierig	Senkrechtes, oft auch überhängendes Gelände. Klammern und Stifte liegen oft weit auseinander. Meist sehr ausgesetzt und oft nur mit Stahlseil gesichert. Große Armkraft, gute Steigtechnik und ein guter Trainingszustand ist Voraussetzung. Manchmal in Kombination mit leichter Kletterei (I - II) ohne Versicherung.
E - extrem schwierig	Meist überhängendes Felsgelände. Extreme Anforderungen an Kraft, Steigtechnik, Geschicklichkeit, Mut und Moral. Nur für erfahrene Klettersteig - Profis. Optimaler Trainingszustand erforderlich. Rastschlinge zu empfehlen! Alle Anforderungen wie bei „D“ in nochmals erhöhtem Ausmaß.

Bewertungsskala

Anforderungen für Fahrtechnik (Mountainbike)	
leicht ●	fester, griffiger Untergrund, keine Hindernisse, bis ca. 10% bergauf, weite Kurven, sichere Bike-Beherrschung.
mäßig schwierig ● ●	loser Untergrund möglich, schmalere Wege, kleine Wurzeln und Steine, kleinere Hindernisse, Wasserrinnen, Erosionsschäden, auch engere Kurven, bis ca. 15% bergauf, fahrtechnische Grundkenntnisse und sichere Bike-Beherrschung bei mittleren Geschwindigkeiten nötig.
schwierig ● ● ●	Untergrund meist nicht verfestigt, größere Wurzeln und Steine, flache Absätze, leichte Spitzkehren, bis ca. 20% bergauf, fortgeschrittene Fahrtechnik und sichere Bike-Beherrschung bei höheren Geschwindigkeiten und größerem Gefälle nötig.
sehr schwierig ● ● ● ●	verblockt, viele große Wurzeln/Felsen, rutschiger Untergrund, loses Geröll, höhere Absätze, enge Spitzkehren, bis ca. 25% bergauf, sehr gute Bike-Beherrschung bei höheren Geschwindigkeiten und großem Gefälle nötig.
höchste Ansprüche ● ● ● ● ●	sehr verblockt, viele große Wurzeln/Felsblöcke, rutschiger Untergrund, loses Geröll, der Weg hat auch bergauf deutlich den Charakter eines Bergpfades, Steilrampen, kaum fahrbare Absätze evtl. in Kombination, z.T > 25%bergauf, perfekte Bike-Beherrschung und exzellente Trial-Techniken nötig.

MODERNE OMNIBUSSE FÜR BETRIEBSAUSFLÜGE UND GESELLSCHAFTSFAHRTEN IM IN- UND AUSLAND

Linner Reisen

RENNWEG 23, 85435 ERDING, TEL. 08122-3153 u. 944910
FAX 08122-42126; www.linner-reisen.de. E-mail: info@linner-reisen.de
Unter anderem auch herrliche Radreisen: Tages- und Mehrtagestouren

Mehrtagesradtouren

05.-09.04. Eröffnungsradtour in der Region Venetien
21.-26.04. Radfahren auf der charmanten Insel Elba
12.-16.05. Radreise an der Riviera in Jesolo/Italien
27.-30.05. Die Region Südböhmen mit dem Rad erkunden
05.-08.06. Genussradeln pur im Schwarzwald
17.-20.06. Radparadies Kärntner Seen
10.-12.07. Radfahren im Tiroler Oberland/Imst
21.-26.07. Fahrradland Holland
02.-04.08. Radeln im Mostviertel in Niederösterreich
09.-13.08. Mit dem Rad durch einmalige Havelland
08.-10.09. Radabenteuer im Hochpustertal/Südtirol
20.-25.09. Sanremo – Blumenriviera und Côte d'Azur
08.-14.10. Mit dem Rad durch Süditalien – traumhaftes Apulien

Ausbildungskurs Klettersteige
Klettersteigkurs
Freitag, 15.05.2020 bis Sonntag 17.05.2020

Für Einsteiger: Wir vermitteln die Grundkenntnisse in Theorie und Praxis rund um das Begehen von Klettersteigen auf den dafür ideal geeigneten Ferrate im Inntal und Ötztal.

Tourenbewertung	**Technik: •• Kondition: •••**
Tourenbewertung Klettersteig	C - schwierig
Anforderungen	Trittsicherheit, Schwindelfreiheit (wird auch trainiert) und Kondition für bis zu 6 Stunden Geh-/Kletterzeit.
Ausgangspunkt	Ötztal
Höhenunterschied	(ca.) 800 Hm
Gehzeit gesamt	5.00 h
Einkehrmöglichkeit	diverse
Übernachtung	Pension in Oetz. Übernachtung mit Frühstück ca. 40 € p P und Nacht im DZ
Ausrüstung	B komplettes Klettersteigset plus Helm
Abfahrtszeit/Ort	8.00 Uhr, Parkplatz S-Bahnhof Altenerding
Kursleitung, Auskunft, Anmeldung	Hans Sterr und Alex Lechner Anmeldung bei Hans Sterr, Tel. 08122/91458
Anmeldezeit	20.03. bis 15.04.2019
Max. Teilnehmerzahl	8
Gesamtpreis	130 € (30 € Kursgebühr + 100 € Anzahlung) bitte nach der telefonischen Anmeldung auf IBAN: DE61 7016 9605 0001 8321 23 des Alpenkranzl Erding bei der VR Bank Erding überweisen.
Kennwort bei Anzahlung	Klettersteigkurs
Kilometer Anreise	200 km

Kursprogramm

Basiskurs alpin
Samstag, 04.07. – Sonntag, 05.07.2020

Kursinhalte: Umgang mit der Karte, Einschätzen und Meiden alpiner Gefahren, Tourenplanung, kleine Wetterkunde, kleine Ausrüstungskunde, richtiges, sicheres und kraftsparendes Gehen, Schulung der Trittsicherheit und Schwindelfreiheit.

Tourenbewertung	**Technik: •• Kondition: •• bis ••• Alpine Schwierigkeit I**
Ausgangspunkt	Sachrang, Chiemgauer Alpen
Höhenunterschied	(ca.) 900 Hm
Gehzeit gesamt	je 5.00 h
Einkehrmöglichkeit	Priener Hütte und Almen
Übernachtung	Priener Hütte, Lager oder Betten, Halbpension 32,50 €
Ausrüstung	A und Badesachen
Abfahrtszeit/Ort	8.00 Uhr Parkplatz S-Bahn Altenerding
Kursleitung, Auskunft, Anmeldung	Irene Drexl, 08122/13671, 0152/59988496 Mail: irene.drexl@alpenverein-erding.de
Anmeldezeit	bis 01.06.2020
Max. Teilnehmerzahl	7
Gesamtpreis	62,50 € (20 € Kursgebühr + 42,50 € Anzahlung) bitte nach der telefonischen Anmeldung auf IBAN: DE61 7016 9605 0001 8321 23 des Alpenkranzl Erding bei der VR Bank Erding überweisen.
Kennwort bei Anzahlung	Basiskurs alpin
Hinweise	Eigenanreise mit Pkw in Fahrgemeinschaften
Kilometer Anreise	122 km

Ausbildungskurs
Gletscherkurs
Samstag, 04.07.2020 bis Dienstag 07.07.2020

„Hast du Lust auf hohe Berge?“ Der Gletscherkurs bietet Anfängern und Einsteigern die Möglichkeit in eine andere Dimension des Bergsteigens vorzudringen. Am Ende des Kurses kannst du selbstständig leichte Gletscher und kombiniertes Gelände begehen. Die Ausbildung setzt sich aus zwei obligatorischen Theorieabenden (22. und 29. Juni 2020) und vier Praxistagen zusammen.

Theorie: Ausrüstung, Sicherungstechniken, Orientierung, Wetterkunde
Praxis: Tourenplanung, Steigeisentechniken, Sicherungstechniken in der Seilschaft, richtiges Sturzverhalten und Grundtechniken der Spaltenbergung.

Tourenbewertung	**Technik: ••• Kondition: •••**
Anforderungen	Trittsicherheit und Schwindelfreiheit; erste Erfahrung auf Bergtouren; mindestens bedingt steigeisenfeste Bergschuhe, Hochtourenhose und Gletscherbrille
Ausgangspunkt	Der Kurs findet auf einer Hochtourenhütte als Stützpunkt statt. Dort gibt es diverse Möglichkeiten zur Eisausbildung sowie großartige Tourenmöglichkeiten.
Gehzeit gesamt	Ausbildung bis zu 8.00 h
Ausrüstung	C
Kursleitung, Auskunft, Anmeldung	Matthias Ruderer (matthias.ruderer@alpenverein-erding.de, mobil: 0151/14435459) und Christian Harrer
Anmeldezeit	20.03. bis 31.05.2020
Max. Teilnehmerzahl	8
Gesamtpreis	100 € (60 € Kursgebühr + 40 € Anzahlung) bitte nach der telefonischen Anmeldung auf IBAN: DE61 7016 9605 0001 8321 23 des Alpenkranzl Erding bei der VR Bank Erding überweisen.
Kennwort bei Anzahlung	Gletscherkurs 2020
Kilometer Anreise	250 km

Tourenprogramm - Allgemein

Samstag, 04.04.2020
Landkreiswanderung
Wandern mit Brauereiführung

Gemütliche Wanderung von Erding nach Grünbach mit anschließender privater Brauereiführung (Kosten 10 Euro pro Person inkl. ein Getränk)

Tourenbewertung	**Technik: • Kondition: •**
Anforderungen	keine
Ausgangspunkt	S-Bahn Erding
Höhenunterschied	(ca.) 40 Hm
Einkehrmöglichkeit	Brauerei Grünbach
Ausrüstung	A
Abfahrtszeit/Ort	10.00 Uhr, S-Bahn Erding
Kursleitung, Auskunft, Anmeldung	Stefanie Vogtmeyer Tel. 08122/8920995 oder 0162/7376642
Anmeldezeit	bis 02.04.2020
Max. Teilnehmerzahl	10
Gebühr	2 €, Bitte beim Tourenleiter bar bezahlen
Hinweise	Rückfahrt mit dem Bus, Kosten ca. 3 Euro

Freitag, 17.04.2020
Wandertour
Rund um die Herreninsel

Mit dem Auto nach Prien und dem Schiff zur Herreninsel. Große Wanderrunde über die Insel, mit tollen See- und Bergblicken. Schlossbesichtigung optional.

Tourenbewertung	**Technik: • Kondition: •**
Anforderungen	Auf Spazierwegen und Wanderpfaden.
Höhenunterschied	(ca.) 30 Hm
Gehzeit gesamt	2.30 h
Einkehrmöglichkeit	Schlosswirtschaft
Ausrüstung	A
Abfahrtszeit/Ort	8.00 Uhr, Parkplatz S-Bahnhof Altenerding
Tourenleitung, Auskunft, Anmeldung	Werner Kienastl, Tel.: 08122/20316 oder werner.kienastl@gmx.de
Anmeldezeit	bis 4 Tage vorher
Gebühr	2 €, Bitte beim Tourenleiter bar bezahlen
Kilometer Anreise	75 km

Samstag, 18.04.2020
MTB-/Trekkingrad-/E-Bike-Tour
Barocke Wasserwege mit urbanem Anteil

Von Ismaning kurz nach Norden an der Isar entlang, über Garching und Hochbrück erreichen wir Schloss Schleißheim, über die Olympia Ruderstrecke und Karlsfeld entlang der Würm nach Schloss Blutenburg.
Weiter geht es zum Schloss Nymphenburg und zum Olympiapark, dann zum und durch den Englischen Garten. Der Isarradweg bringt uns dann zu Start und Ziel, evtl. noch einen Abstecher zum Biergarten im Mühlenpark Garching. Nur bei schönem Wetter.

Tourenbewertung	**Technik: • Kondition: •**
Anforderungen	Einwandfreie Beherrschung des Bike
Ausgangspunkt	Ismaning
Höhenunterschied	(ca.) 250 Hm
Entfernung und Fahrzeit	70 km/4.00 h
Einkehrmöglichkeit	ja, Biergarten Inselmühle, Biergarten Mühlenpark
Ausrüstung	G
Abfahrtszeit/Ort	7.30 Uhr, Parkplatz S-Bahnhof Altenerding
Tourenleitung, Auskunft, Anmeldung	Heinz Barczewski Tel. 08122/54943
Anmeldezeit	20.03 2020 bis 15.04.2020
Max. Teilnehmerzahl	7
Gebühr	2 €, Bitte beim Tourenleiter bar bezahlen
Kilometer Anreise	25 km

Tourenprogramm - Allgemein

Sonntag, 19.04.2020
MTB-Tour
Im Erdinger Holzland

Wir fahren durchs Erdinger Holzland auf kleinen Nebenwegen und durch Wälder.

Tourenbewertung	**Technik: •• Kondition: ••**
Ausgangspunkt	Alpenkranzl Vereinsheim
Höhenunterschied	(ca.) 300 Hm
Entfernung und Fahrzeit	50 km/5.00 - 6.00 h
Einkehrmöglichkeit	Gasthöfe, Cafes, Tankstellen
Ausrüstung	G
Abfahrtszeit/Ort	8.30 Uhr, Treffpunkt wird vereinbart s.o.
Tourenleitung, Auskunft, Anmeldung	Hans Pirsch Tel. 0176/46632853
Anmeldezeit	bis 17.04.2020
Max. Teilnehmerzahl	7
Gebühr	2 €, Bitte beim Tourenleiter bar bezahlen

Sonntag, 19.04.2020
Landkreiswanderung
bei Walpertskirchen

Wir machen eine vormittägliche Wanderung im Raum Walpertskirchen. Auf Feldwegen und Nebenstraßen stehen zwei Routen zur Auswahl: entweder 10 km-Strecke mit anschließender Einkehr oder 10 km-Strecke, danach Einkehr mit anschließendem Verdauungsspaziergang von ca. 3,5 km. Die Streckenwahl wird mit den Teilnehmern abgesprochen.

Tourenbewertung	**Technik: • Kondition: •**
Ausgangspunkt	Walpertskirchen
Höhenunterschied	(ca.) 50 Hm
Entfernung/Dauer	10 bzw. 13 km/ 2.30 bzw 3.30 h
Einkehrmöglichkeit	ja, Gasthaus Büchlmann
Ausrüstung	A
Abfahrtszeit/Ort	8.30 Uhr, Parkplatz am Bauernhausmuseum, Erding
Tourenleitung, Auskunft, Anmeldung	Heinz Barczewski Tel. 08122/54943
Anmeldezeit	20.03. bis 10.04.2020
Gebühr	2 €, Bitte beim Tourenleiter bar bezahlen
Kilometer Anreise	12 km

Montag, 20.04.2020
Landkreiswanderung in Erding
Kaffee-Klatsch-Wanderung in Erding

Mit leichtem Rucksack und ohne große Anstrengung wandern wir vom neuen Vereinsgelände los. Der Weg ist flach und geht rund um den Kronthaler Weiher und über das Freizeitgelände. Unterwegs werden Kräuter und Blumen bestimmt und es darf ausgiebig geratscht werden. Den Abschluss des nachmittäglichen Rundgangs mit Kaffee und Kuchen findet am Ausgangsort statt. Bitte bringt Kuchen und Kaffeetasse mit!

Tourenbewertung	**Technik: • Kondition: •**
Ausgangspunkt	neues Alpenkranzl-Vereinshaus am Kronthaler Weiher
Höhenunterschied	(ca.) 5 Hm und 4 km Strecke
Gehzeit gesamt	mit Pausen 2 Stunden
Einkehrmöglichkeit	ja
Ausrüstung	A
Abfahrtszeit/Ort	Treffen um 14.00 Uhr,
Tourenleitung, Auskunft, Anmeldung	Sonja Schupsky Tel. 08122/91495
Anmeldezeit	20.03. bis 18.04.2020
Gebühr	2 €, Bitte beim Tourenleiter bar bezahlen

Mittwoch, 22.04.2020
Stadtführung durch Erding mit Smartphones
Senioren auf digitalen Pfaden - Digitale Schnitzeljagd

Gemeinsam haben 15 Schüler des Anne-Frank-Gymnasiums, das Katholische Bildungswerk Erding und ich eine digitale und intergenerative Stadtführung durch die Altstadt Erdings erstellt .
Die Führung mit Schnitzeljagd-Charakter möchte die SeniorInnen unterstützen ihr Smartphone und Erding besser kennenzulernen. Um beide Ziele optimal umzusetzen, nutzen wir die App „Actionbound“, welche sowohl für Android und iOS kostenlos erhältlich ist. Wir starten die Route vor der St. Johannes Kirche und diese führt dann weiter zu historisch relevanten Orten in der Erdinger Innenstadt, wie beispielsweise Denkmäler und Überbleibsel aus vergangenen Zeiten.
Smartphone Anfänger sind herzlich willkommen! Ich stehe mit Rat und Tat zur Seite! :)

Ausgangspunkt	Stadtpfarrkirche St. Johannes
Gehzeit gesamt	1 h
Tourenleitung, Auskunft, Anmeldung	Katja Bröckl-Bergner 0151/40030288 oder jugendreferentin@alpenverein-erding.de
Anmeldezeit	bis 21.04.2020
Gebühr	2 €, Bitte beim Tourenleiter bar bezahlen

Tourenprogramm - Allgemein

Samstag, 25.04.2020
Wanderung
Großer Riesenkopf (1.337 m)

Wir fahren mit der Bahn nach Flintsbach und wandern zunächst einen Forstweg zum Gasthaus Hohe Asten (1.104 m). Danach folgen wir dem Weg zur Riesenkopfalm (1.176 m) und steigen einen Pfad hinauf zum Großen Riesenkopf.

Sollte jemandem zwischendrin die Puste ausgehen kann man die Tour auch verkürzen.

Tourenbewertung	**Technik: •• Kondition: ••**
Ausgangspunkt	Bahnhof Flintsbach (450 m)
Höhenunterschied	(ca.) 900 Hm
Gehzeit gesamt	5.30 h
Einkehrmöglichkeit	Hohe Asten
Ausrüstung	A
Abfahrtszeit/Ort	6.58 Uhr, S-Bahnhof Erding Bitte schon um 6.45 Uhr wegen Bahnticketkauf da sein.
Tourenleitung, Auskunft, Anmeldung	Alexander Linke Tel.: 08122/7814
Anmeldezeit	20.03. bis 10.05.2020
Gebühr	2 €, Bitte beim Tourenleiter bar bezahlen
Hinweise	Zusätzliche Kosten für das Bahnticket

Samstag, 25.04.2019 bis Dienstag 28.04.2020
Skitour
Skihochtouren in der Venedigergruppe

Ausgangspunkt für diese Touren ist die Kürsingerhütte im Obersulzbachtal. Für den ersten Tag ist nur der Zustieg zur Hütte geplant, der auch lange genug ist. Für die folgenden 3 Tage stehen dann drei "Zuckerl" auf dem Programm: natürlich der Großvenediger (3.660 m), der Große Geiger (3.360 m) und die Schlieferspitze (3.289 m).
Muss nur noch das Wetter mitspielen.

Tourenbewertung	**Technik: •••• Kondition: ••••**
Anforderungen	Es handelt sich hier um anpruchsvolle Hochtouren mit Gipfelanstiegen auf Firn- bzw. Felsgraten. Daher ist neben der entsprechenden Kondition auch der sichere Umgang mit Pickel und Steigeisen, sowie die Beherschung der Spaltenbergung erforderlich.
Ausgangspunkt	Neukirchen am Großvenediger
Höhenunterschied	(ca.) 1400 Hm
Gehzeit gesamt	5.00 h
Übernachtung	Kürsingerhütte
Ausrüstung	F und nach Absprache
Abfahrtszeit/Ort	Samstag 25.04., nach Absprache
Tourenleitung, Auskunft, Anmeldung	Matthias Riedl und Rainer Preis e-mail: rainer.preis@alpenverein-erding.de
Anmeldezeit	bis 20.03.2020
Max. Teilnehmerzahl	9
Gesamtpreis	80 € (20 € Tourengebühr + 60 € Anzahlung) bitte nach der telefonischen Anmeldung auf IBAN: DE61 7016 9605 0001 8321 23 des Alpenkranzl Erding bei der VR Bank Erding überweisen.
Kilometer Anreise	210 km

Tourenprogramm - Allgemein

Samstag, 25.04.2020
MTB-/Trekkingrad-/E-Bike-Tour
Isar-Vils-Niederbayern-Krimi-Tour

Von Loiching radeln wir ins Vilstal, entlang der Vils bzw. durch die Vilsauen. Wir erreichen Frontenhausen, gönnen uns einen Kaffee neben dem Geburtshaus von Rita Falk, kommen zum Vilstalsee. Immer weiter geht es flach dahin bis nach Reichersdorf. Der Bockerlbahn-Radweg bringt uns nach Landau, wo wir auf den Isar-Radweg bis zurück nach Loiching einschwenken. Nebenstraßen und Feldwege mit viel gut befahrbarem Schotteranteil. Nur bei schönem Wetter.

Tourenbewertung	**Technik: • Kondition: •**
Anforderungen	Einwandfreie Beherschung des Bike
Ausgangspunkt	Loiching
Höhenunterschied	(ca.) 400 Hm
Entfernung und Fahrzeit	76 km/4.00 - 5.00 h
Einkehrmöglichkeit	ja, Café in Frontenhausen, diverse in Landau, Biergarten in Mamming
Ausrüstung	G
Abfahrtszeit/Ort	7.30 Uhr, Parkplatz S-Bahnhof Altenerding
Tourenleitung, Auskunft, Anmeldung	Heinz Barczewski Tel. 08122/54943
Anmeldezeit	20.03. bis 22.04.2020
Max. Teilnehmerzahl	7
Gebühr	2 €, Bitte beim Tourenleiter bar bezahlen
Kilometer Anreise	70 km

Sonntag, 26.04.2020
Frühlingswanderung – der Weg ist das Ziel – Anfahrt per Bahn
Rund um die Ilkahöhe

Rundwanderung von Tutzing durch den Martelsgraben "hinauf" auf den Moränenrücken, vorbei am Deixelfurter See und Gebirge – Blomerg, Brauneck und Benediktenwand

Tourenbewertung	**Technik: • Kondition: •**
Ausgangspunkt	Tutzing am Starnberger See
Höhenunterschied	Ca. 110 Hm
Gehzeit gesamt	3.00 h
Einkehrmöglichkeit	Forsthaus Ilkahöhe
Ausrüstung	Festes Schuhwerk
Abfahrtszeit/Ort	9.30 Uhr, Parkplatz S-Bahn Altenerding
Tourenleitung, Auskunft, Anmeldung	Irene Drexl, Tel. 08122/13671, 0152/59988496 Mail: irene.drexl@alpenverein-erding.de
Anmeldezeit	20.03. bis 17.04.2020
Max. Teilnehmerzahl	12
Gebühr	2 €, Bitte beim Tourenleiter bar bezahlen
Hinweise	S-Bahn und Zug
Kilometer Anreise	122 km

SEMPT APOTHEKE
Wir schauen auf Ihre Gesundheit!
Öffnungszeiten: Mo-Fr. 8:00 - 19:00 Uhr Sa. 8:00 - 14:00 Uhr

Beatrix Stadler
Gestütring 19
85435 Erding
Tel. 08122/85799
Fax 08122/85798
Kontakt @ Sempt-Apotheke.de
www.Sempt-Apotheke.de

7. ERDINGER KUNDENSPIEGEL
Platz 1
BRANCHENSIEGER
Untersucht: 12 APOTHEKEN
96,5% Durchschnittlicher Zufriedenheitsgrad
Freundlichkeit: 97,6% (Platz 1)
Beratungsqualität: 98,0% (Platz 1)
Medikamentenverfügbarkeit: 93,9% (Platz 1)
Kundenbefragung: 06/2015
Befragte (Apotheken)= 751 von N (Gesamt) = 902
MF Consulting Dipl.-Kfm. Dieter Grett
www.kundenspiegel.de Tel: 09901/948601

Natürlich beraten wir Sie gern bei der Zusammenstellung Ihrer Berg- und Wanderapotheke

Tourenprogramm - Allgemein

Freitag, 01.05.2020
MTB-/Trekkingrad-/E-Bike-Tour
Wasserwege im Tölzer Land

Wir starten in Puppling zum Loisach-Isar-Kanal, wechseln zum Loisach-Radweg und queren ab Hohenbirken in Richtung Bad Tölz. Vorher stärken wir uns noch im Biergarten des Gasthaus Fischbach, rauschen zu einem kurzen Stopp nach Bad Tölz hinunter, auf vorerst gleichem Wege wieder zurück und fahren auf dem Isar-Radweg zurück nach Puppling. Nur bei schönem Wetter.

Tourenbewertung	**Technik: • Kondition: •**
Anforderungen	Einwandfreie Beherrschung des Bike
Ausgangspunkt	Puppling
Höhenunterschied	(ca.) 350 Hm
Entfernung und Fahrzeit	66 km/4.00 h
Einkehrmöglichkeit	Gasthaus Fischbach, Café Bolzmacher in Rothenrain, Aujäger in Puppling
Ausrüstung	G
Abfahrtszeit/Ort	7.30 Uhr, Parkplatz S-Bahnhof Altenerding
Tourenleitung, Auskunft,	Heinz Barczewski
Anmeldung	Tel. 08122/54943
Anmeldezeit	20.03. bis 27.04.2020
Max. Teilnehmerzahl	7
Gebühr	2 €, Bitte beim Tourenleiter bar bezahlen
Kilometer Anreise	70 km
Hinweise	Anreise in Pkw-Fahrgemeinschaften

Sonntag, 03.05.2020
Wandertour Ebersberg

Eine Rundtour auf einen kleinen Gipfel im Kaiserwinkl, beim Abstieg Einkehr in die Lippenalm mit Aussicht zum Walchsee.

Tourenbewertung	**Technik: • Kondition: •**
Anforderungen	Leichte Wanderung .
Ausgangspunkt	Parkplatz Lippenalm
Höhenunterschied	500 Hm
Gehzeit gesamt	3 h
Einkehrmöglichkeit	Lippenalm
Ausrüstung	A
Abfahrtszeit/Ort	8.00 Uhr, Hohenlinden, Sportplatz
Tourenleitung, Auskunft,	Bernhard Katterloher
Anmeldung	Tel. 08124/1742
Anmeldezeit	bis 30.04.2020
Gebühr	2 €, Bitte beim Tourenleiter bar bezahlen
Kilometer Anreise	85 km

Mittwoch, 06.05.2020
Wandertour (Naturschutzwanderung)
Von Herrsching nach Kloster Andechs

Wir fahren mit der S-Bahn nach Herrsching und wandern von dort zuerst durch Herrsching und dann auf einem Höhenrücken immer wieder mit schönen Ausblicken zum Ammersee nach Kloster Andechs. Auf dem Weg sehen wir uns das an, was gerade blüht, wie im Mai der gefleckte Aronstab. Im Kloster Andechs machen wir Brotzeit und haben auch Zeit, uns die Klosteranlage und die Kirche anzusehen, bevor wir uns auf dem Weg durch das romantische Kiental wieder in Richtung Herrsching begeben.

Tourenbewertung	**Technik: • Kondition: •**
Anforderungen	leichte Wanderung
Ausgangspunkt	Herrsching
Höhenunterschied	(ca.) 150 Hm
Gehzeit gesamt	3.00 h
Einkehrmöglichkeit	Kloster Andechs und in Herrsching
Ausrüstung	A
Abfahrtszeit/Ort	Treffpunkt 8.50 Uhr, Parkplatz S-Bahnhof Altenerding Bitte rechtzeitig kommen, die S-Bahn fährt um 9.00 Uhr.
Tourenleitung, Auskunft, Anmeldung	Wolfgang Mayr, Tel. 08122/54418 (AB) oder per E-Mail unter umwelt.natur.schutz@alpenverein-erding.de
Anmeldezeit	20.4.2020 bis 30.04.2020
Max. Teilnehmerzahl	14
Gebühr	2 €, Bitte beim Tourenleiter bar bezahlen
Hinweise	Wir fahren, so weit als von der Teilnehmerzahl her möglich zu je 5 Personen mit Gruppentageskarten und teilen die Kosten anschließend unter allen Teilnehmern auf.

Tourenprogramm - Allgemein

Samstag, 09.05.2020
Bergwanderung
Panoramatour rund um den Brünnstein

Tagestour rund um den Brünnstein. Wir starten am Waldparkplatz Tatzelwurm.

Tourenbewertung	**Technik: •• Kondition: ••**
Anforderungen	Auf diesem Weg ist Trittsicherheit und Schwindelfreiheit erforderlich. Ein kurzes seilversichertes Stück ist zu überqueren.
Höhenunterschied	(ca.) 711 Hm
Gehzeit gesamt	6.00 h
Einkehrmöglichkeit	Brünnsteinhaus
Ausrüstung	A
Abfahrtszeit/Ort	7.30 Uhr, Parkplatz S-Bahnhof Altenerding
Tourenleitung, Auskunft, Anmeldung	Werner Kienastl Tel.: 08122/20316 oder werner.kienastl@gmx.de
Anmeldezeit	bis 4 Tage vorher
Max. Teilnehmerzahl	10
Gesamtpreis	2 €, Bitte beim Tourenleiter bar bezahlen
Kilometer Anreise	110 km

Samstag, 09.05.2020
MTB-/Trekkingrad-/E-Bike-Tour
Eichstätt-Eichstätt

Von Eichstätt fahren wir im Altmühltal nach Dollstein, auf dem Altmühltal-Anlauter-Radweg überqueren wir die Jura-Hochfläche und kommen über Titting nach Kinding. Die restliche Strecke bringt uns der Altmühltal-Radweg wieder nach Eichstätt. Nur bei schönem Wetter.

Tourenbewertung	**Technik: •• Kondition: ••**
Anforderungen	Einwandfreie Beherschung des Bike
Ausgangspunkt	Eichstätt
Höhenunterschied	(ca.) 700 Hm
Entfernung und Fahrzeit	92 km/6.00 - 7.00 h
Einkehrmöglichkeit	Diverse am Weg; Enkering, Eichstätt usw.
Ausrüstung	G
Abfahrtszeit/Ort	7.00 Uhr, Parkplatz S-Bahnhof Altenerding
Tourenleitung, Auskunft, Anmeldung	Heinz Barczewski Tel. 08122/54943
Anmeldezeit	20.03. bis 06.05.2020
Max. Teilnehmerzahl	9
Gebühr	2 €, Bitte beim Tourenleiter bar bezahlen
Kilometer Anreise	115 km
Hinweise	Eigene Anreise in Pkw bzw in Fahrgemeinschaften

Sonntag, 10.05.2020
MTB-Tour
„Freisinger Highlights“ Cross Country

Heute werden unsere Bikes wenig Asphalt unter die Räder bekommen. Wer das Fahren abseits von Straßen liebt und ein paar kleine Single-Trails (können auch geschoben werden) schätzt, kommt heute auf seine Kosten.
Neben sportlichen Aspekten kommt die Kultur nicht zu kurz: Wir besuchen im Rahmen unserer Runde ein Europäisches Künstlerhaus und Schaugärten in Weihenstephan. Erfrischung bietet die Kneipp-anlage im Rosengarten.

Tourenbewertung	**Technik: •• Kondition: •••**
Anforderungen	Sichere Beherrschung des voll funktionstüchtigen Mountainbikes/E-MTBs.
Höhenunterschied	(ca.) 370 Hm
Entfernung und Fahrzeit	ca. 70 km/ bis 6.00 h
Einkehrmöglichkeit	Künstlercafé/-restaurant, Mitnahme einer Brotzeit/Getränk wird empfohlen
Ausrüstung	G geländegängiges Bike, Ersatzschlauch, keine schmalen Reifen
Abfahrtszeit/Ort	9.00 Uhr, Parkplatz S-Bahnhof Altenerding
Tourenleitung, Auskunft, Anmeldung	Christa Perleb, c.perleb@gmail.com, mobil 0176-45607316, Festnetz 08122/91996 ggf. AB nutzen
Anmeldezeit	01.05. bis 09.05.2020
Max. Teilnehmerzahl	10
Gebühr	2 €, Bitte beim Tourenleiter bar bezahlen

ARCHITEKTURBÜRO WERNER IRL
Dipl.- Ing. (FH)

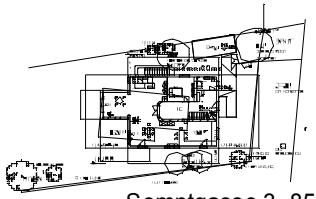

- Planung u. Betreuung v. Neubauten, Umbauten u. Erweiterungen, Renovierungen
- Brandschutznachweise
- Erstellung v. Energieausweisen
- Sicherheits- u. Gesundheitsschutzkoordinator

Semptgasse 3, 85435 Altenerding, Tel. 08122/945690, werner-ab@gmx.de

Tourenprogramm - Allgemein

Donnerstag, 14.05.2020
MTB-/Trekkingrad-/E-Bike-Tour
Sonnendorfer Hühnerhof

Nachdem Ostern längst vergessen ist, schauen wir heute nach, wo der Osterhase einkauft - und zwar auf dem Sonnendorfer Hühnerhof. Wir fahren gemütlich mit dem Fahrrad (nicht zu schnell, ganz gemütlich) nach Sonnendorf und besichtigen dort den Hühnerhof und die Eierverarbeitung.

Anschließend können wir im Hofladen die zum Verkauf anstehenden Produkte erwerben. Dauer der Führung: ca. 2 Stunden. Und auf dem Rückweg kehren wir in einer Gaststätte (z. B. in Grünbach oder auch woanders - welche Gaststätte halt gerade geöffnet hat) ein.

Tourenbewertung	**Technik: • Kondition: •**
Anforderungen	Einwandfreie Beherrschung des Fahrrades
Ausgangspunkt	Erding
Höhenunterschied	(ca.) 300 Hm
Entfernung und Fahrzeit	35 km/2.30 h
Einkehrmöglichkeit	ja, nach der Führung
Ausrüstung	G
Abfahrtszeit/Ort	9.00 Uhr, Parkplatz am Bauernhausmuseum, Erding
Tourenleitung, Auskunft, Anmeldung	Heinz Barczewski Tel. 08122/54943
Anmeldezeit	20.03.bis 05.05.2020
Teilnehmerzahl	Mindestteilnehmerzahl: 10 Personen
Gebühr	2 €, Bitte beim Tourenleiter bar bezahlen
Hinweise	Bei schlechtem Wetter fahren wir mit dem Pkw; Einkehr findet trotzdem statt.

Samstag, 16.05.2019
Bergwanderung – *Auf Abwegen*
Rißer Hochkopf (1.348 m) und Staffelgraben (Isarwinkel)

Auf Abwegen – Das soll das Motto sein für eine Reihe von Touren, die ich in loser Abfolge für das Kranzl durchführen möchte. Wir werden nicht nur die ausgetretenen Wege nutzen, sondern uns auch in weglosem Gelände bewegen. Die Tour ist auch wegen der Blütenpracht ein Genuss.

Tourenbewertung	**Technik: ••• Kondition: •••**
Anforderungen	Solide Trittsicherheit und Schwindelfreiheit erforderlich.
Ausgangspunkt	Gasthaus Vorderriß, Parkplatz an der Isarbrücke
Höhenunterschied	(ca.) 900 Hm
Gehzeit gesamt	ca. 5.00 -7.00 h
Einkehrmöglichkeit	Unterwegs keine; Gasthaus Vorderriß
Ausrüstung	A
Abfahrtszeit/Ort	6.00 Uhr, S-Bahn Altenerding
Tourenleitung, Auskunft, Anmeldung	Michael Grötsch, Auskunft telefonisch unter 08122/228188, Anmeldung vorzugsweise per mail unter daMike@alpenverein-erding.de
Anmeldezeit	20.03. bis 30.04.2020
Teilnehmerzahl	7
Gebühr	2 €, Bitte beim Tourenleiter bar bezahlen
Kilometer Anreise	111 km

Sonntag, 17.05.2020
MTB-Tour
Im Süden von Glonn - kleine Wege!

Wir starten in Glonn am Naturbad Wiesmühle und suchen uns alle kleinen Wege entlang von Bächen und Seen im Süden von Glonn.

Tourenbewertung	**Technik: ••• Kondition: ••**
Anforderungen	viele kleine Wege durch Wald und Feld!
Ausgangspunkt	Glonn, Naturbad Wiesmühle
Höhenunterschied	(ca.) 550 Hm
Entfernung und Fahrzeit	50 km/5.00 - 6.00 h
Ausrüstung	G
Abfahrtszeit/Ort	8.00 Uhr, Parkplatz S-Bahnhof Altenerding
Tourenleitung, Auskunft, Anmeldung	Hans Pirsch, Tel. 0176/46632853
Anmeldezeit	bis 15.05.2020
Max. Teilnehmerzahl	7
Gebühr	2 €, Bitte beim Tourenleiter bar bezahlen
Kilometer Anreise	50 km

Tourenprogramm - Allgemein

Sonntag, 17.05.2020
Pilgerwanderung
Kendlmühlfilzen

Pilgerwanderung in Zusammenarbeit mit dem katholischen Bildungswerk Erding. Den spirituellen Teil wird Herr Nikolaus Hintermaier vom katholischen Bildungswerk übernehmen. Ziel dieser Wanderung ist eines der größten Moore Bayerns. Vorwiegend Forstwege und Teersträsschen, stellenweise Wanderwege. Besonders sehenswert ist das Wollgras, das im Mai „blüht“.

Tourenbewertung	**Technik: • Kondition: ••**
Höhenunterschied	Ca. 200 Hm
Gehzeit gesamt	ca. 4-5 h
Einkehrmöglichkeit	Gasthaus in Rottau, evtl. in Übersee
Ausrüstung	A und Sangesfreude!
Abfahrtszeit/Ort	6.50 Uhr, S-Bahn Erding
Tourenleitung, Auskunft, Anmeldung	Wanderleitung Constanze Klotz, Spirituelle Begleitung Nikolaus Hintermaier Anmeldung über Katholisches Bildungswerk Tel. 08122/1606 Mail: info@kbw-erding.de Oder online über die Website: www.kbw-erding.de
Anmeldezeit	bis 25.03.2020
Max. Teilnehmerzahl	20
Gebühr	5 €
Hinweise	Zur Tourengebühr kommt das Bahnticket, Kosten werden umgelegt und werden bei zu später Absage in Rechnung gestellt. Bitte bei der Anmeldung beim Kath. Bildungswerk die DAV Mitgliedschaft angeben

Donnerstag, 21.05.2019 bis Montag 25.05.2020
MTB-Tour
Zum MTB Saisonauftakt diesmal ins "Granitland" in Oberösterreich

Diesmal fahren wir in eines der größten Mountainbike-Gebiete Europas: das GRANIT LAND im westlichen Mühlviertel. Trails, knackige Höhenmeter, abwechslungsreiche Abfahrten – das Mountainbike-Erlebnis für Hobby-, Genussbiker und Gruppen. Da findet sich für jeden Geschmack etwas. Für einen ersten Eindruck: www.granitland.at .

Tourenbewertung	**Technik: ••• Kondition: •••**
Anforderungen	Sichere Beherschung des voll funktionstüchtigen Mountainbikes; Touren werden vor Ort gemeinsam festgelegt
Höhenunterschied	900 - 1.400 Hm
Entfernung und Fahrzeit	40 - 60 km/ bis 6.00 h
Übernachtung	Hotel, Pension oder Ferienwohnung
Ausrüstung	G
Abfahrtszeit/Ort	6.00 Uhr, Treffpunkt wird vereinbart
Tourenleitung, Auskunft, Anmeldung	Michael Kreuz, 0170/2742507 oder michael.kreuz@web.de
Anmeldezeit	bis 31.03.2020
Max. Teilnehmerzahl	7
Gesamtpreis	160 € (10 € Tourengebühr + 150 € Anzahlung) bitte nach der telefonischen Anmeldung auf IBAN: DE61 7016 9605 0001 8321 23 des Alpenkranzl Erding bei der VR Bank Erding überweisen.
Kennwort bei Anzahlung	MTB Granitland
Hinweise	Bei Bedarf kann die Rückreise auch schon am Sonntag erfolgen. Ggf. sind die Kosten für das Quartier (z. B. halbes Doppelzimmer) trotzdem zu bezahlen
Kilometer Anreise	210 km

Tourenprogramm - Allgemein

Donnerstag, 21.05.2020
MTB-/Trekkingrad-/E-Bike-Tour
Fischbachau-Bayrischzell

Von Thalham umfahren wir Miesbach im Norden mit herrlichem Gebirgsblick, kommen ins Leitzachtal, entlang der Leitzach erreichen wir Fischbachau, machen einen Abstecher zu einer der Leitzachquellen bei Bayrischzell (mit Kneipp-Einlage). Wir radeln zurück nach Fischbachau, weiter führt der Weg nach Neuhaus und an den Schliersee (Bademöglichkeit). Über Hausham kommen wir wieder an die Mangfall und zurück zum Start. Wege: Vorwiegend Nebenstraßen/Forstwege auf Teer oder festem Schotter. Nur bei schönem Wetter. Vielleicht geht schon ein Bad im Schliersee?

Tourenbewertung	**Technik: • Kondition: ••**
Anforderungen	Einwandfreie Beherschung des Bike
Ausgangspunkt	Thalham
Höhenunterschied	(ca.) 800 Hm
Entfernung und Fahrzeit	65 km/4.30 h
Einkehrmöglichkeit	Krugalm, diverse am Weg
Ausrüstung	G evtl. Badesachen
Abfahrtszeit/Ort	7.00 Uhr, Parkplatz S-Bahnhof Altenerding
Tourenleitung, Auskunft, Anmeldung	Heinz Barczewski Tel. 08122/54943
Anmeldezeit	20.03.bis 18.05.2020
Max. Teilnehmerzahl	9
Gebühr	2 €, Bitte beim Tourenleiter bar bezahlen
Hinweise	Anreise in Pkw-Fahrgemeinschaften
Kilometer Anreise	70 km

Haushalt
Hotel - Gastronomie
Berufsbekleidung
Teppichreinigung
Fußmattenverleih

JÄNICKE GmbH

Freisinger Str. 29, 85435 Erding
☎ 0 81 22 / 51 99 Fax 4 72 07

Meisterbetrieb Wäscherei
Textilreinigung

Sonntag, 24.05.2020
Landkreiswanderung
Loher-Runde

Die abwechslungsreiche Rundwanderung startet bei Kloster Moosen und führt über kleine Straßen, freigegebene Feld- und Wiesenwege entlang des Isenflutkanals und Mooskanals beim Wiesenbrütergebiet nach Schwindegg. Auf der Rückrunde geht es von dort vorbei am Wasserschloss zur Goldach und weiter zur Einkehr zum Wirt z' Loh. Über kleine Straßen und Feldwege geht es zurück zum Ausgangspunkt Kloster Moosen.

Tourenbewertung	**Technik: • Kondition: ••**
Höhenunterschied	(ca.) 100 Hm
Entfernung und Gehzeit	17 km/3.30 h
Einkehrmöglichkeit	Wirt z' Loh
Ausrüstung	A
Abfahrtszeit/Ort	8.00 Uhr, Parkplatz S-Bahnhof Altenerding
Tourenleitung, Auskunft, Anmeldung	Peter Gebel Tel.: 08122/8191
Anmeldezeit	bis 20.05.2020
Max. Teilnehmerzahl	25
Gebühr	2 €, Bitte beim Tourenleiter bar bezahlen
Kilometer Anreise	30 km

(Pfingst-) Montag, 01.06.2020
Bergwanderung
Vom Jägerkamp zum "Wilden Fräulein"

Aussichtsreiche Bergtour, z. T. auf vergessenen Steigen

Tourenbewertung	**Technik: ••• Kondition: ••**
Ausgangspunkt	Spitzingsee
Höhenunterschied	ca.700 Hm
Gehzeit gesamt	Ca. 5.00 h
Einkehrmöglichkeit	u. a. Schönfeldalm
Ausrüstung	A
Abfahrtszeit/Ort	6.30 Uhr, S Bahn Altenerding
Tourenleitung, Auskunft, Anmeldung	Stefanie Vogtmeyer Tel. 08122/8920995 oder 0162/7376642
Anmeldezeit	bis 30.05.2020
Max. Teilnehmerzahl	10
Gebühr	2 €, Bitte beim Tourenleiter bar bezahlen
Kilometer Anreise	Ca. 90 km

Tourenprogramm - Allgemein

Samstag – Samstag, 06.06. – 13.06.2019
Bergwanderung
Abenteuer Nordgriechenland

Für diese Tour ist der Anmeldeschluss am 15.01.2020 bereits abgelaufen. Wegen evtl. noch freien Plätzen bitte beim Tourenleiter nachfragen. Michael Kreuz, 08122/86492 oder 0170/2742507, michael.kreuz@web.de

(Ausschreibung siehe Programmheft I/2020)

Samstag, 06.06.2020 bis Sonntag 07.06.2020
Mehrtagestour
Säuling über Säulinghaus in den Ammergauer Alpen

Mittelschwere Bergwanderung ab Hohenschwangau. Anreise von Erding mit der BayernCard in gut 3 Stunden bis Füssen. Weiter mit dem Bus zu den Königsschlössern und Aufstieg zum Säulinghaus (ca. 900 Hm). Am Sonntag geht's zum markantesten Gipfel der eher zahmen Ammergauer Alpen (ca. 350 Hm) - dem Säuling (2.047 m). Am Nachmittag Abstieg und Bahnfahrt über Füssen zurück nach Erding.

Tourenbewertung	**Technik: ••• Kondition: •••**
Anforderungen	Trittsicherheit und Schwindelfreiheit
Höhenunterschied	900 Hm + 350 Hm
Gehzeit gesamt	3.00 Std am Samstag
Ausrüstung	A
Abfahrtszeit/Ort	Treffen um 6.30 Uhr, S-Bahnhof Erding
Tourenleitung, Auskunft, Anmeldung	Sonja Schupsky Tel. 08122/91495
Max. Teilnehmerzahl	9
Anmeldezeit	20.03. bis 31.05.2020
Gesamtpreis	44 € (4 € Tourengebühr + 40 € Anzahlung) bitte nach der telefonischen Anmeldung auf IBAN: DE61 7016 9605 0001 8321 23 des Alpenkranzl Erding bei der VR Bank Erding überweisen.
Kennwort bei Anzahlung	Säuling
Kilometer Anreise	169 km

Samstag, 06.06.2020
MTB-/Trekkingrad-/E-Bike-Tour
Rund um den Kaiser

Eine wunderschöne Tour mit tollen Ausblicken rund um das Kaisergebirge, hauptsächlich auf Nebenstraßen und Feld-/Forstwegen. Lediglich kurz hinter Griesenau verläuft die Strecke auf der wenig befahrenen Landstraße, die viel befahrene Bundesstraße 173 umgehen wir auf dem neu erstellten, parallel laufenden Radweg bis hinunter nach Egerbach. 1 km radeln wir auf dem Radweg der B173 bis zur Abzweigung nach Kufstein. Wegbeschaffenheit: überwiegend Teerdecke. Nur bei schönem Wetter.

Tourenbewertung	**Technik: •• Kondition: ••**
Anforderungen	Einwandfreie Beherschung des Bike
Ausgangspunkt	Parkplatz hinter dem Ortsausgangsschild von Niederndorf
Höhenunterschied	(ca.) 900 Hm
Entfernung und Fahrzeit	75 km/6.00 h
Einkehrmöglichkeit	Römerhof, diverse andere am Wegesrand
Ausrüstung	G und Badesachen
Abfahrtszeit/Ort	7.00 Uhr, Parkplatz S-Bahnhof Altenerding
Tourenleitung, Auskunft, Anmeldung	Heinz Barczewski, Tel. 08122/54943
Anmeldezeit	20.03. bis 02.06.2020
Max. Teilnehmerzahl	9
Gebühr	2 €, Bitte beim Tourenleiter bar bezahlen
Kilometer Anreise	115 km
Hinweise	Anreise in Pkw-Fahrgemeinschaften

DAS SCHUHGESCHÄFT
mit im en
der ogstadt ERDING
Spiegelgasse 4

SCHUHHAUS
MOOSBAUER
Seit 1903 Ihr zuverlässiger Partner wenn's um Schuhe geht!

Schuh-Fachgeschäft · Inh. Franz Josef Kampa
Spiegelgasse 4 · 85435 Erding · Tel. 0 81 22/1 22 51 · Fax 4 23 65
kontakt@schuhhaus-moosbauer.de · www.schuhhaus-moosbauer.de

Tourenprogramm - Allgemein

Sonntag, 07.06.2020
Bergwanderung
Aussichtsgipfel Simetsberg - Bayerische Voralpen/Estergebirge

Abseits vom Trubel ist der Simetsberg (1836 m) ein toller Aussichtsberg und mein Geheimtipp. Der südseitige baumlose Gipfelanstieg wird uns zum Schwitzen bringen - aber die Aussicht lohnt dies.

Tourenbewertung	**Technik: •• Kondition: •••**
Anforderungen	mehrere kurze Steilanstiege - etwas Kondition ist hilfreich
Ausgangspunkt	Einsiedl - Walchensee
Höhenunterschied	(ca.) 1030 Hm
Gehzeit gesamt	4.30 – 5.00 h
Einkehrmöglichkeit	Brotzeit unerlässlich - Einkehr nach der Tour am Walchensee
Ausrüstung	A
Abfahrtszeit/Ort	7.00 Uhr, Parkplatz S-Bahn Altenerding
Tourenleitung, Auskunft, Anmeldung	Irene Drexl, Tel. 08122/13671, 0152/59988496 Mail: irene.drexl@alpenverein-erding.de
Anmeldezeit	bis 07.05.2020
Max. Teilnehmerzahl	7
Gebühr	2 €, Bitte beim Tourenleiter bar bezahlen
Kilometer Anreise	Fahrgemeinschaften bilden
Hinweise	121 km

Donnerstag, 11.06.2020
MTB-Tour
MTB-Tour „16 Seen Chiemsee“

Von Schnaitsee aus biken wir am Obinger See und dem Griessee vorbei bis zum Kloster Seeon. Am Hartsee angekommen, erobern wir die Badeinseln und genießen anschließend die Gerichte im Restaurant. Über den Langbürgner See gelangen wir zum Strandbad Breitbrunn. Der Chiemseeuferweg eröffnet immer wieder herrliche Ausblicke auf das Alpenpanorama.
Beim Rückweg machen wir Station am Pelhamer See auf der Aussichtsterrasse bei Kaffee und Kuchen, um dann wieder zu unserem Ausgangspunkt in „Schnoitse“ - wie die Einheimischen sagen – zurückzukehren. Eine fordernde Tour mit vielen Wald-, Feldwegen und Wurzeltrails. Bei einigen Passagen muss das Rad geschoben werden (Cross Country)

Tourenbewertung	**Technik: •• Kondition: •••**
Anforderungen	Sichere Beherrschung des voll funktionstüchtigen Mountainbikes
Ausgangspunkt	Schnaitsee, Raiffeisenstraße 1
Höhenunterschied	(ca.) 700 Hm
Entfernung und Fahrzeit	ca. 70 km/ bis 6.00 h
Einkehrmöglichkeit	Diverse unterwegs, Brotzeitmitnahme/Getränke
Ausrüstung	G geländegängiges voll funktionsfähiges Bike, keine schmalen Reifen, Badesachen
Abfahrtszeit/Ort	7.30 Uhr, Parkplatz S-Bahnhof Altenerding
Tourenleitung, Auskunft, Anmeldung	Christa Perleb c.perleb@gmail.com oder Festnetz: Tel. 08122/91996 (ggf. Anrufbeantworter), mobil: 0176/45607316
Anmeldezeit	01.06. bis 09.06.2020
Max. Teilnehmerzahl	8
Gebühr	2 €, Bitte beim Tourenleiter bar bezahlen
Kilometer Anreise	94 km

Tourenprogramm - Allgemein

Donnerstag, 11.06.2020
Bergwanderung
Über den Reitstein (1.516 m)

Vom Parkplatz Winterstube über die Bodigbergalm auf den Reitstein. Weiter entlang des Grenzverlaufs Austria/Bayern über das Platteneck (kurze weglose Passage auf Almboden, Aussicht zum Achensee) zur Königsalm und zurück zum Parkplatz. Eine Wanderung auf einsamen Pfaden, die z. T. nicht im Kartenwerk vermerkt sind und deshalb einen besonderen Reiz ausübt. Eine Wanderung für Genießer.

Tourenbewertung	**Technik: •• Kondition: ••**
Anforderungen	Trittsicherheit
Ausgangspunkt	Wildbad Kreuth, Parkplatz Winterstube
Höhenunterschied	(ca.) 800 Hm
Gehzeit gesamt	ca. 6.00 bis 8.00 h
Einkehrmöglichkeit	Königsalm, Mitnahme einer Gipfelbrotzeit sinnvoll
Ausrüstung	A
Abfahrtszeit/Ort	7.00 Uhr, Parkplatz S-Bahnhof Altenerding
Tourenleitung, Auskunft, Anmeldung	Heinz Barczewski Tel. 08122/54943
Anmeldezeit	20.03. bis 08.06.2020
Max. Teilnehmerzahl	7
Gebühr	2 €, Bitte beim Tourenleiter bar bezahlen
Kilometer Anreise	120 km

Samstag, 13.06.2020
Bergwanderung
Brecherspitz (1.683 m) und Bodenschneid (1.653 m)

Die aussichtsreiche Tour auf die Brecherspitz und Bodenschneid bietet fantastische Ausblicke auf Spitzingsee, Schliersee und Tegernsee sowie zur Rotwand, Hochmiesing, Guffert, Sonnwendjoch, Schinder, Risserkogel und viele weitere Klassiker in den Bayerischen Bergen. Die Tour auf die Brecherspitz ausgehend vom Spitzingsee ist am Gipfelgrat teilweise drahtseilversichert aber relativ unproblematisch, erfordert aber Trittsicherheit und Schwindelfreiheit. Der Weg zur Bodenschneid führt dann zuerst etwas zurück auf dem Anstiegsweg und dann zur kleinen Freudenreichkapelle und dort wieder in Richtung Bodenschneidhaus und weiter zum steiler bergauf führenden Steig zur Bodenschneid. Zurück geht es wieder über die Obere Firstalm mit Einkehr.

Tourenbewertung	**Technik: ••• Kondition: ••**
Anforderungen	Trittsicherheit, Schwindelfreiheit
Ausgangspunkt	Spitzingsee
Höhenunterschied	(ca.) 1000 Hm
Gehzeit gesamt	15 km/ 6.00 h
Einkehrmöglichkeit	Obere Firstalm
Ausrüstung	A
Abfahrtszeit/Ort	7.00 Uhr, Parkplatz S-Bahnhof Altenerding
Tourenleitung, Auskunft, Anmeldung	Peter Gebel, Tel.: 08122/8191
Anmeldezeit	bis 10.06.2020
Max. Teilnehmerzahl	7
Gebühr	2 €, Bitte beim Tourenleiter bar bezahlen
Kilometer Anreise	95 km

Dienstag, 16.06.2020 bis Dienstag 23.06.2020
MTB-/Trekkingrad-/E-Bike-Tour
KTM-Radweg

Für diese Tour ist der Anmeldeschluss am 15.01.2020 bereits abgelaufen. Wegen evtl. noch freien Plätzen bitte beim Tourenleiter nachfragen. Heinz Barczewski, Tel 08122/54943

(Ausschreibung siehe Programmheft I/2020)

Freitag, 19.06.2019 bis Sonntag 21.06.2020
Mehrtagestour
Sonnseitn-Touren in Osttirol - Blütenpracht in den Almmähdern

Melspitze (2.641 m), Sajatmähder - Sajathütte (2.600 m)

Tourenbewertung	**Technik: ••• Kondition: ••••**
Anforderungen	Trittsicherheit
Ausgangspunkt	Mellitz, Bichl
Höhenunterschied	(ca.) 1300 Hm
Gehzeit gesamt	bis zu 7.00 h
Einkehrmöglichkeit	ja
Übernachtung	in Selbstversorgerhütte mit Hüttenschlafsack
Ausrüstung	A
Abfahrtszeit/Ort	17.00 Uhr, Treffpunkt wird vereinbart
Tourenleitung, Auskunft, Anmeldung	Rainer Pollack Mail: rainer_pollack@web.de
Anmeldezeit	bis 20.03.2020
Max. Teilnehmerzahl	7
Gesamtpreis	26 € (6 € Tourengebühr + 20 € Anzahlung) bitte nach der telefonischen Anmeldung auf IBAN: DE61 7016 9605 0001 8321 23 des Alpenkranzl Erding bei der VR Bank Erding überweisen.
Kennwort bei Anzahlung	Sonnseitn
Hinweise	je nach dienstlicher Inanspruchnahme des Tourenleiters Verschiebung um 1 Woche möglich
Kilometer Anreise	190 km

Sonntag, 21.06.2020
MTB-Tour
Sonnwendtour am Sudelfeld

Wir schnaufen von Bayrischzell zum Sudelfeld hinauf, queren das Skigebiet auf Pfaden, rauschen durch Bachtäler, umrunden den Brünnstein, Traithen und das Trainsjoch. Fahren, schieben und tragen unser Bergradl durch die einsamen Wälder!

Tourenbewertung	**Technik: ••• Kondition: ••••**
Ausgangspunkt	Osterhofen - Parkplatz Wendelsteinbahn
Höhenunterschied	(ca.) 1500 Hm
Entfernung und Fahrzeit	60 km/5.00 - 6.00 h
Einkehrmöglichkeit	Berggasthof Buchau; Bäckeralm
Ausrüstung	G
Abfahrtszeit/Ort	7.00 Uhr, Parkplatz S-Bahnhof Altenerding
Tourenleitung, Auskunft, Anmeldung	Hans Pirsch, Tel. 0176/46632853
Anmeldezeit	bis 19.06.2017
Max. Teilnehmerzahl	7
Gebühr	2 €, Bitte beim Tourenleiter bar bezahlen
Kilometer Anreise	100 km



Tourenprogramm - Allgemein

Freitag, 26.06.2020 bis Montag 29.06.2020
Bergwanderung
Wanderungen im Großen Walsertal

Wir sind unterwegs im UNESCO Biosphärenpark Großes Walsertal. Fauna und Flora fühlen sich in dieser naturbelassenen Atmosphäre wohl: Es gibt zwei große Naturschutzgebiete, zwei Natura 2000-Gebiete, zahlreiche Magerwiesen und viele Feuchtbiotope. Genau genommen ist das Tal ein einziges großes Biotop. Im Gadental beispielsweise, dem größten Naturschutzgebiet Vorarlbergs, begegnet man auf einer Wegstrecke von nur vier Kilometern acht völlig verschiedenen Waldtypen.

Tourenbewertung	**Technik: •• Kondition: •••**
Anforderungen	Leichte bis mittelschwierige Wanderungen
Ausgangspunkt	Gemeinde Sonntag
Höhenunterschied	(ca.) 800 Hm
Gehzeit gesamt	5 h
Einkehrmöglichkeit	diverse
Übernachtung	Appartementhaus mit 1 x Dreibettzimmer, 2 x DZ und 1 x EZ. Zimmervergabe je nach Teilnehmern. Gemeinsame Küche, Aufenthaltsraum und Bad. Kosten pP 63 Euro (also 21 pro Nacht; bei weniger als sieben Teilnehmern werden die Kosten durch die TN geteilt). Nach Anmeldung Storno nur bei Ersatzteilnehmer möglich.
Ausrüstung	A und Badesachen
Abfahrtszeit/Ort	06.00 Uhr, Parkplatz S-Bahnhof Altenerding
Tourenleitung, Auskunft, Anmeldung	Hans Sterr, Tel. 08122/91458
Anmeldezeit	bis 20.04.2020
Max. Teilnehmerzahl	7
Gesamtpreis	81 € (8 € Tourengebühr + 73 € Anzahlung) bitte nach der telefonischen Anmeldung auf IBAN: DE61 7016 9605 0001 8321 23 des Alpenkranzl Erding bei der VR Bank Erding überweisen.
Kennwort bei Anzahlung	Walsertal
Hinweise	Es fallen noch Kosten für die Seilbahn Sonntag-Stein an.
Kilometer Anreise	290 km

Sonntag 28.06.2020
MTB-Tour
Rund um den Herzogstand

Von Schlehdorf nach Urfeld. Weiter um den Walchensee nach Einsiedl. Von dort durchs Eschenlainetal nach Eschenlohe und über Ohlstadt zurück nach Schlehdorf

Tourenbewertung	**Technik: ••• Kondition: •••**
Ausgangspunkt	Schlehdorf
Höhenunterschied	(ca.) 1100 Hm
Entfernung und Fahrzeit	55 km
Ausrüstung	G
Abfahrtszeit/Ort	7.00 Uhr, Parkplatz S-Bahnhof Altenerding
Tourenleitung, Auskunft, Anmeldung	Michael Kreuz, 0170/2742507 oder michael.kreuz@web.de
Anmeldezeit	20.03. bis 26.06.2020
Max. Teilnehmerzahl	8
Gebühr	2 €, Bitte beim Tourenleiter bar bezahlen
Kilometer Anreise	120 km

Sonntag, 28.06.2020
Bergwanderung
Großer Traithen

Rundtour vom oberen Sudelfeld über Steilner Joch zum Großen Traithen, Abstieg über den Kleinen Traithen und den Vogelsang.

Tourenbewertung	**Technik: •• Kondition: ••**
Anforderungen	Mäßig steile Pfade, die Trittsicherheit und Schwindelfreiheit erfordern.
Ausgangspunkt	Sudelfeld
Höhenunterschied	750 Hm
Gehzeit gesamt	4.30 h
Einkehrmöglichkeit	Unterwegs keine, evtl. Fellalm. Nach der Tour Speckalm
Ausrüstung	A
Abfahrtszeit/Ort	7.30 Uhr, Sportplatz Hohenlinden
Tourenleitung, Auskunft, Anmeldung	Bernhard Katterloher, Tel. 08124/1742
Anmeldezeit	Bis 26.06.2020
Gebühr	2 €, Bitte beim Tourenleiter bar bezahlen
Kilometer Anreise	85 km

Tourenprogramm - Vorschau

Freitag, 24.07.2019 bis Sonntag 26.07.2020
Bergwanderung
Mit der Bahn zum Berg in Graubünden/Schweiz: Schanfigger Höhenweg

Drei Wandertage auf dem Schanfigger Höhenweg: Arosa - Chur

Tourenbewertung	**Technik: ••• Kondition: •••**
Anforderungen	Trittsicherheit, Schwindelfreiheit
Ausgangspunkt	Langwies oder Arosa
Höhenunterschied	(ca.) 1400 Hm
Gehzeit gesamt	bis zu 8.00 h
Einkehrmöglichkeit	ja
Übernachtung	in Berghäusern/Hotel
Ausrüstung	A
Abfahrtszeit/Ort	05.30 Uhr, Bahnhof Walpertskirchen
Tourenleitung, Auskunft, Anmeldung	Rainer Pollack Mail: rainer_pollack@web.de
Anmeldezeit	bis 20.03.2020
Max. Teilnehmerzahl	7
Gesamtpreis	266 € (6 € Tourengebühr + 260 € Anzahlung) bitte nach der telefonischen Anmeldung auf IBAN: DE61 7016 9605 0001 8321 23 des Alpenkranzl Erding bei der VR Bank Erding überweisen.
Kennwort bei Anzahlung	Schanfigger Höhenweg
Hinweise	Bahnfahrt mit Zugbindung, Übernachtung in Matratzenlager bzw. Zimmer. Rückkehr erst am Montag Früh gegen 00.10 Uhr. Preise stehen noch nicht fest. Aufgrund der bisherigen Erfahrungen mit Zugfahrten müsste die Anzahlung ausreichen.
Kilometer Anreise	360 km

Donnerstag 30.07.2019 bis Sonntag 02.08.2020
Hochtour
Hohe Gipfel der Zillertaler Alpen (Hochfeiler, Großer Möseler, Hoher Weißzint)

Obwohl der Hochfeiler der höchste Berg der Zillertaler Alpen ist kann man ihn ohne Gletscherberührung von Süden besteigen. Dafür aber werden wir unsere Steigeisen auf dem Weg über den Gliderferner sowie zum Hohen Weißzint (3.371 m) benötigen. Auch ist für die Tour notwendig, den II. Schwierigkeitsgrad sicher zu bewältigen (Blockwerk & Grat!). Der Weg auf den Großen Möseler ist mit fast 1.500 Hm zwar weit. Der Neveser Höhenweg entlohnt aber für die Mühen.

Tourenbewertung	**Technik: •••• Kondition: ••••**
Anforderungen	lange Tour, nur für konditionsstarke Bergsteiger; Klettern im II. Schwierigkeitsgrad seilfrei
Ausgangspunkt	Neves Stausee
Höhenunterschied	bis zu 1500 Hm (Gr. Möseler), 900 Hm (Weißzint) und 1.200 Hm (Hochfeiler)
Gehzeit gesamt	ca. 6-9 h je Tag
Übernachtung	Edelrauthütte
Ausrüstung	C
Abfahrtszeit/Ort	ca. 12.00 Uhr Uhr, Parkplatz S-Bahnhof Altenerding
Tourenleitung, Auskunft, Anmeldung	Michael Kreuz michael.kreuz@web.de oder 0170/2742507
Anmeldezeit	20.03. bis 31.05.2020
Max. Teilnehmerzahl	5
Gesamtpreis	140 € (40 € Tourengebühr + 100 € Anzahlung) bitte nach der telefonischen Anmeldung auf IBAN: DE61 7016 9605 0001 8321 23 des Alpenkranzl Erding bei der VR Bank Erding überweisen.
Kennwort bei Anzahlung	Hochfeiler
Kilometer Anreise	ca. 280 km

Tourenprogramm - Vorschau

Freitag, 31.07.2019 bis Sonntag 02.08.2020
Mehrtagestour
Mit der Bahn zum Berg: Westerfrölkeweg

Hochalpiner Höhenweg in grandioser Berglandschaft (Kärnten, Salzburger Land). Von Mallnitz (1.191 m) über Häusleralm und Lonzaköpfl zur Böseckhütte (2.594 m). Über Westerfrölkeweg zum Dr. Rudolf-Weißgerber Biwak (2.712 m) und zur Hagener Hütte (2.446 m). Abstieg nach Sportgastein und Bad Gastein (1.000 m)

Tourenbewertung	**Technik: •••• Kondition: ••••**
Anforderungen	Trittsicherheit, Schwindelfreiheit
Ausgangspunkt	Mallnitz
Höhenunterschied	(ca.) 1800 Hm
Gehzeit gesamt	bis zu 9.00 h
Einkehrmöglichkeit	Hagener Hütte
Übernachtung	Böseckhütte (unbewirtschaftet), Hagener Hütte
Ausrüstung	A und nach Vereinbarung
Abfahrtszeit/Ort	05.30 Uhr, Treffpunkt wird vereinbart Walpertskirchen
Tourenleitung, Auskunft, Anmeldung	Rainer Pollack Mail: rainer_pollack@web.de
Anmeldezeit	bis 20.03.2020
Max. Teilnehmerzahl	3
Gesamtpreis	110 € (30 € Tourengebühr + 80 € Anzahlung) bitte nach der telefonischen Anmeldung auf IBAN: DE61 7016 9605 0001 8321 23 des Alpenkranzl Erding bei der VR Bank Erding überweisen.
Kennwort bei Anzahlung	Westerfrölkeweg
Hinweise	Die Tour kann nur bei besten Verhältnissen durchgeführt werden. Alternativtour: Mallnitz - Wittener Weg - Hindenburghöhe - Mindener Hütte (2.428 m, ebenfalls unbewirtschaftet, Übernachtung) - Göttinger Weg - Hannoverhaus (2.565 m, Übernachtung) - Korntauern - Anlauftal - Bad Gastein. Zugkosten ca. 60 EUR pro Person.

Donnerstag, 13.08.2019 bis Sonntag 16.08.2020
Mehrtagestour
Im Banne des Großglockners auf stillen Höhenwegen

Bei sehr frühem Start vom Lucknerhaus (1.918 m) über den Johann-Stüdl-Weg zur Pfortscharte (2.825 m) und zur Salmhütte (2.644 m) und über den Wiener Höhenweg zum Glocknerhaus (2.324 m, Übernachtung). Am nächsten Tag über den Tauernhöhenweg zur Wirtsbauernalm und Aufstieg zur Elberfelder Hütte (2.346 m). Am letzten Tag Aufstieg zum Kesselkeessattel (2.995 m) und Besteigung des Bösen Weibl (3.121 m) bei guten Verhältnissen. Abstieg über Peischlachtörl zum Lucknerhaus, ggf. über Kasteneck (2.824 m) zur Glorer Hütte und zum Lucknerhaus.

Tourenbewertung	**Technik: ••• Kondition: ••••**
Anforderungen	Trittsicherheit, Schwindelfreiheit
Ausgangspunkt	Lucknerhaus (1.918 m)
Höhenunterschied	bis zu 1.800 Hm
Gehzeit gesamt	bis zu 8.00 h
Einkehrmöglichkeit	Salmhütte, Glocknerhaus, Wirtsbauernalm, Elberfelder Hütte
Übernachtung	Selbstversorgerhütte, Glocknerhaus, Elberfelder Hütte
Ausrüstung	A
Abfahrtszeit/Ort	17.00 Uhr, Treffpunkt wird vereinbart Walpertskirchen
Tourenleitung, Auskunft, Anmeldung	Rainer Pollack Mail: rainer_pollack@web.de
Anmeldezeit	bis 20.03.2020
Max. Teilnehmerzahl	7
Gesamtpreis	58 € (8 € Tourengebühr + 50 € Anzahlung) bitte nach der telefonischen Anmeldung auf IBAN: DE61 7016 9605 0001 8321 23 des Alpenkranzl Erding bei der VR Bank Erding überweisen.
Kennwort bei Anzahlung	Glockner
Kilometer Anreise	230 km

Dienstag, 18.08. – Montag, 24.08.2020
Mehrtagestour
Vom Naturpark Sennes/Fanes zu den Drei Zinnen

Für diese Tour ist der Anmeldeschluss am 15.01.2020 bereits abgelaufen. Wegen evtl. noch freien Plätzen bitte beim Tourenleiter nachfragen: Heinz Barzewski, 08122/54943.

(Ausschreibung siehe Programmheft I/2020)

Tourenprogramm - Vorschau

Freitag, 11.09. bis Samstag
Mehrtagestour
Zweitagestour vom Hochries zum Spitzstein

1.Tag: Wir besichtigen das Schloss Hohenaschau, anschließend Aufstieg zum Hochrieshaus (Übernachtung). 950 Hm, 7 km, ca. 3.30 Std.
2. Tag: Überschreitung zum Spitzstein, Abstieg (900 Hm) nach Sachrang und mit dem Bus zurück nach Hohenaschau. 700 Hm (Aufstieg); 1437 Hm (insg. Abstieg), 15 km, ca. 6 Std.

Tourenbewertung	**Technik: •• Kondition: •••**
Anforderungen	Fahrwege und Bergpfade
Gehzeit gesamt	9.30 h
Einkehrmöglichkeit	Hochries, Spitzsteinhaus
Übernachtung	Hochrieshaus
Ausrüstung	A
Abfahrtszeit/Ort	8.00 Uhr, Parkplatz S-Bahnhof Altenerding
Tourenleitung, Auskunft, Anmeldung	Werner Kienastl, Tel.: 08122/20316 oder werner.kienastl@gmx.de
Anmeldezeit	bis 31.03.2020
Max. Teilnehmerzahl	10
Gesamtpreis	54 € (4 € Tourengebühr + 50 € Anzahlung) bitte nach der telefonischen Anmeldung auf IBAN: DE61 7016 9605 0001 8321 23 des Alpenkranzl Erding bei der VR Bank Erding überweisen.
Kennwort bei Anzahlung	Hochries
Kilometer Anreise	110 km

Vorankündigung
Skitourenwoche
in Nord-Mazedonien 2021

Ich plane für Februar oder März 2021 eine Skitourenwoche in Mazedonien.Vor Ort gibt es einen einheimischen Führer. Die Kosten werden je nach Größe der Gruppe 800 bis 950 € pro Person sein. Dazu kommen die Kosten für den Flug (incl. CO2-Kompensation).

Wer sich dafür interessiert, schreibe mir bitte eine Mail: constanze.klotz@alpenverein-erding.de

Dann verschicke ich das Wochenprogramm an Interessierte. Falls jemand spezielle Wünsche hat: Auch eine Reise nach Wunsch wäre möglich, der Bergführer ist auch in Albanien und Kosovo unterwegs!

Constanze Klotz

Freitag, 02. – Montag, 05. Oktober 2020

Gruppenbusfahrt in die Julischen Alpen, Slowenien

DAV Alpenkranzl Erding unterwegs in der Region Kransjka Gora

Vielen von Euch ist die Alpenkranzl-Jubiläumstour 2013 nach Bovec noch in guter Erinnerung. Nun knüpft unsere Busreise im Herbst östlich an die Soca-Region an und ermöglicht viele Entdeckungen wie smaragdgrüne Bergseen, wilde Wasserfälle und romantische Wanderwege. Unser Standorthotel Spik*** liegt bei Kranjska Gora, dem weltbekannten Sportzentrum in den Julischen Alpen, am Dreiländereck zwischen Slowenien, Österreich und Italien. Das Hochgebirge mit dem bekannten Berg „Triglav“ (2.864 m) beeindruckt durch seine majestätische Präsenz inmitten einer herrlichen Naturlandschaft. Das Wanderwegenetz ist vielseitig und bietet für alle Anforderungen erlebnisreiche Touren. Bekannt sind u.a. die Via Alpina-Weitwanderwege, der Alpe-Adria-Trail und der neue Juliana-Trail, der erst im Herbst 2019 eröffnet wurde. Hier findet jeder sein Wandervergnügen!

Leistungen:

- Fahrt im modernen und bequemen Reisebus ab/bis Erding
- 3 x Übernachtung im Doppelzimmer mit Frühstücksbuffet sowie 3 x mehrgängiges Abendmenü
- 1 x musikalischer Abend mit Live-Musik
- 3 x Ortstaxe
- geführte Wanderungen für drei unterschiedliche Anforderungen (Technik/Kondition)
- vergünstigte Benutzung des Wellnessbereichs

Preis: 4-Tagesreise von/bis Erding im DZ: 350 € (342 € + 8 € Tourengebühr) Einzelzimmerzuschlag 75 €; mind. 30 TN; vollen Reisepreis bitte nach Anmeldung auf das u.a. Konto des DAV Erding überweisen.

Tourenbewertung:	Technik: 1 – 3 Kondition: 1 – 3, drei Wanderführer
Organisation:	Sonja Schupsky
Auskunft, Anmeldung:	20. März – 30. Juni 2020
Teilnehmerzahl:	mind. 30
Preis + Tourengebühr:	nach telef. Anmeldung IBAN:DE 61 7016 9605 0001 8321 23 des Alpenkranzl Erding bei der VR-Bank Erding überweisen.
Kennwort:	Julische Alpen
Stornogebühren:	bis 30 Tage vor Reiseanritt 20 %; bis 15 Tage 50 %, bis 8 Tage 65 %, ab 3. Tag bis Abreisetag 90% des Reisepreises gem. VinoVia-AGB.
Optional:	Basis-Reiserücktrittversicherung 44 € ohne Selbstbeteiligung im Schadensfall. Bitte bei Anmeldung anfordern, falls gewünscht

Tourenprogramm - Kraxngruppe - Alpenwichtel - Hochtourengruppe

Tourenprogramm - Kraxngruppe

Die Unternehmungen der Kraxngruppe richten sich an Familien mit Kindern im „Kraxnalter“ , die getragen werden und/oder schon selbst laufen. Die Touren sind ca. 4-5 km lang. Nach Möglichkeit gibt es Spielpausen am Bach, im Wald oder auf der Wiese. Wir organisieren die Touren reihum und treffen uns regelmäßig, um unsere Kinder von klein auf für unsere Natur- und Bergwelt zu begeistern. Natürlich macht das mit anderen jungen Kollegen viel mehr Spaß als alleine. Neben Tagestouren machen wir auch Übernachtungsausflüge auf Hütten, z. B. an langen Wochenenden. Unsere gemeinsamen Unternehmungen finden immer am 1. Samstag im Monat statt.

Termine:

04.04.2020 Tagestour	02.05.2020 Tagestour	06.06.2020 Tagestour

Wer Interesse hat, kann sich gerne bei Eva Ruderer melden (kraxngruppe@alpenverein-erding.de).

Tourenprogramm - Alpenwichtel

Die Unternehmungen der Alpenwichtel richten sich an Familien mit Kindern zwischen 6 und 10 Jahren. Wege über Stock und Stein sind uns am allerliebsten und auch zum Spielen und Entdecken bleibt zwischendurch noch Zeit. Im Mittelpunkt steht dabei der Spaß, gemeinsam unterwegs zu sein.

Wir treffen uns (fast immer) am 1. Sonntag im Monat.

05.04.2020	03.05.2020	07.06.2020

Weitere Informationen unter E-Mail: alpenwichtel@alpenverein-erding.de

Tourenprogramm - Hochtourengruppe

Karfreitag – Ostermontag, 10. - 13. April 2020	Skitour „Haute Route Osttirol“	
Freitag – Samstag, 01. - 09. Mai 2020	Skihochtouren in den Westalpen	
Samstag – Sonntag 20./21. Juni 2020	Anklettern je nach Schneelage	
Ansprechpartner:	Veronika Maier	Handy: 0163/6387664 veronika.maier@alpenverein-erding.de
	Rainer Preis	Tel. 08081/4972

Wir bitten um Beachtung unserer Inserenten und Sponsoren!

Sie leisten durch Werbung in unserem Magazin wertvolle Unterstützung,
wofür sich das Alpenkranzl an dieser Stelle bedankt!
Unsere Mitglieder bitten wir, bei Bedarf die Inserenten zu berücksichtigen.

+++ NEU +++ NEU +++ NEU +++ NEU +++

Newsletter Jugend

Alle Informationen werden wir ab
jetzt über einen Newsletter verteilen.

- **wichtige Neuigkeiten**
- **aktuelle Termine und Veranstaltungen**
- **neue Angebote**

Du hast Interesse an dem Newsletter?
Dann schreibe mir eine E-Mail
und ich nehme dich in den Verteiler auf.
jugendreferentin@alpenverein-erding.de

Ihr findet uns auch:

INSTAGRAM	FACEBOOK	BLOG
Alpenkranzler Jugend Erding	DAV Alpenkranzl Erding	http://weblog.alpenverein-erding.de/

Freue mich auf DICH!

Eure Jugendreferentin Katja

krüger
Sanitär- und Heizungsbau
sanitär heizung klima
Spiegelgasse 8 - 85435 Erding
Tel. 08122 / 5 49 57 . Fax 08122 / 9 18 26
info@krueger-erding.de
www.krueger-erding.de

Tourenbericht

Samstag, 28.09.2019
Naturschutzaktion an der Gfällach

Der Wetterbericht hatte für Samstag vorausgesagt, dass der Regen pünktlich zum Beginn der Arbeiten an der Gfällach aufhören sollte. Er hatte recht. Aber nachdem es in der Nacht teilweise heftiger geregnet hatte, waren um 9:00 Uhr zwar die ganzen Alpenkranzler da, aber nur wenige Mitglieder des Bund Naturschutz. Die anderen wollten sich wahrscheinlich zuerst mal selber überzeugen, dass das Wetter brauchbar war. Wir begannen im nördlichen hinteren Teil des Naturschutzgebietes das Mähgut zusammen zu rechen und es am Rande der Fläche in Haufen zu sammeln, von wo aus es dann abgeholt werden würde. Das Naturschutzgebiet bildet einen der letzten Reste eines Niedermoores im Landkreis Erding. Um keinen Schaden anzurichten, darf es nicht mit Traktoren befahren werden - darum die Handarbeit.

Es war nicht nur Gras, das zu sammeln war, auch Faulbaum und Goldrute war dabei. Wegen des Regens in der Nacht war das Mähgut schwer und wir kamen nur sehr langsam voran. Die Situation besserte sich entscheidend, als immer mehr Mitglieder des Bund Naturschutz kamen und der leichte Wind die abgeschnittenen Pflanzen abtrocknete. Auch die Sonne zeigte sich immer öfter.

So ging die Arbeit gut voran, aber bis zur Brotzeit um 13.00 Uhr war dann doch nicht alles geschafft. Traditionsgemäß spendiert der Bund Naturschutz die Getränke, der Alpenverein steuert die Brotzeit bei: frisch gebackener Leberkäse mit Semmeln und Brezen sowie etwas Schweizer Käse für Vegetarier. Einige Unverzagte vom Bund Naturschutz und vom Alpenkranzl machten nachher noch weiter.

Während der Brotzeit fing jemand vom Bund Naturschutz eine recht ungewöhnliche Spinne, die so freundlich war, sich still zu verhalten, als ich sie fotografieren wollte.

Vom Alpenkranzl dabei waren: Walter Daimer, Irene Drexl, Evi Döllel, Mariano und Wolfgang Mayr (Bericht), Birgit und Hans Mau sowie Antje Wenzel mit Justus und Xaver.

Sonntag, 13.10.2019
Landkreiswanderung bei Kirchasch

Schönstes Oktoberwetter erwartet die TeilnehmerInnen zur Landkreiswanderung in der Umgebung von Kirchasch, quasi gleich um die Ecke. Ein kurzer Treff am Bauernhofmuseum, natürlich sind alle überpünktlich, wir starten durch.
Wir parken hinter der Kirche; und weil es grad so schön passt, machen wir gleich das obligatorische Gruppenfoto. Auf einer Nebenstraße führt die Wanderung über Gugging nach Breitasch. Hier biegen wir in einen Feldweg ein, der uns zum Kinzlbach bringt. Überall abgeerntete Felder, zumeist mit erkennbar vorherigem Maisbewuchs.
Am Kinzlbach entlang passieren wir Schwarzhölzl, überqueren die Brücke über die Bahntrasse Dorfen-Walpertskirchen und biegen in einen Feldweg in Richtung Aussichtspunkt auf immerhin 529 m zwischen Neufahrn und Kuglern ein. Wir erblicken diverse Kirch- und andere Türme, u. a. den Tower vom Münchner Flughafen, die Kirchtürme von Freising und den Schlot von Zolling. Auf dem Weg nach Hönning sehen wir kurz in der Senke den Kirchturm von Obergeislbach, rechts davon liegen die Höfe um Krinning und Lidling.
Bei Hönning legen wir eine kurze Verschnaufpause am Hartlhof ein und erreichen Mitteröd. Der dortige (natürlich erst im Dezember stattfindende) Christbaumverkauf ist zu empfehlen, 1a-Ware. Überall sieht man fleißige Landwirte bei der Feldarbeit. Hinab geht es nach und durch Obergeislbach und dann gleich wieder hinauf nach Biberg. Drei mit späten Zwetschgen vollbehangene Bäume am Wegesrand haben eine magische Anziehungskraft. „Nehmt‘s eich wos mögt‘s“, so die lakonische Antwort

des Eigentümers auf unsere Frage, ob wir uns bedienen dürfen. Na dann!
Der letzte Anstieg des heutigen Tages bringt uns auf die Höhe von Kirchasch, das wir nach 3 Stunden und 11,6 km Wegstrecke erreichen. Hier kehren wir zum vorbestellten Mittagessen im Landgasthof Bauer ein.

Teilnehmer: Luise Erl, Gisela Groden, Gitti, Louisa und Klaus Handorf, Karin Irl, Marlene, Ludwig und Sepp Kirmair, Magdalena Koschek, Otti Mau, Beate und Ernst Schmidt, Paula Sieger, Karin Teige, Monika Triller, Sieglinde Werner, Sonja und Ade Wörndle
Tourenleitung und Bericht: Heinz Barczewski

Sonntag, 20.10.2019
Bergwanderung zum Feichteck (1.514 m)

Kurz vor acht starteten 14 Kranzler in Hohenlinden. Das Wetter war nicht so wie vorhergesagt, wir fahren im Nebel los. Wie erhofft, löste er sich auf bevor wir unser Ziel, den Waldparkplatz Gammern erreichten. Los um 9.30 Uhr, dem Wanderweg folgend Richtung Feichteck über Wagneralm. Nach einer halben Stunde sind wir an der Wagneralm angekommen, die um diese Zeit noch geschlossen hat. Geöffnet am Wochenende ab 11.00 Uhr stand an der Tür. Kurze Fotopause um die schöne Aussicht zu genießen. Weiter nun steil aufwärts auf einen kleinen Pfad im Wald, zwischendurch immer wieder Ausblicke, bis zu den Almflächen der Feichteckalm. Am Waldrand entlang, mit freiem Blick nach Süden, Richtung Gipfel. Der Föhnwind bläst heftig, im Sonnenschein ist es zum Aushalten. Trotz der niedrigen Höhe eine schöne Rundumsicht auf dem Feichteck. Nach einer ausgiebigen Brotzeitpause, auf zum Abstieg. Genau im richtigem Moment, denn der Himmel hat sich zugezogen und es ist kühler geworden. Jetzt lassen wir den steilen Pfad rechts liegen und gehen in einer weiten Schleife zur Wagneralm. Die Alm hat geöffnet, trotz des windigen Wetters. Wir hatten die Wahl, drinnen oder draußen zu sitzen. An der Hauswand war es zum Aushalten, bei Gulaschsuppe und Würstl mit Kraut. Von der Alm bis zum Parkplatz war es nicht mehr weit zu gehen. Es war eine kurzweilige Tour, hatte zwar mehr Sonne angesagt, zum Glück blies der Wind aber nicht zu kalt.

Teilnehmer: Weber Pauline, Zeis Gisela, Handorf Louisa, Kanacher Ingeborg, Schmidt Beate, Neumeier Conny, Wanger Renate, Hettenkofer-Katterloher Maria, Ploner Helga und Kurt, Weiher Herbert, Buchmann Hans, Schramek Harald (Fotos), Katterloher Bernhard (Tourenleiter, Bericht)

Sonntag, 27.10.2019
Wanderung im Weltwald bei Freising

Zuerst einmal eine Klärung: Warum heißt es Weltwald? Ganz einfach: Dort gibt es Bäume aus fast aller Welt – aus ganz Europa, aus Nordamerika sowie Vorder- , Mittel- und Zentralasien. Der Weltwald ist das Bayerische Landesarboretum, also eine Art botanischer Garten nur für Bäume. Dieser hat neben seiner Erholungsfunktion vor allem wissenschaftlichen Wert für die nahegelegenen Hochschulen in Weihenstephan.

Um halb zwei nachmittags starteten wir zu dreizehnt zu unserer Wanderung im Weltwald bei schönstem Herbstwetter. Vom Parkplatz führte ein breiter Weg vorbei an Tulpenbäumen, deren gelbes Herbstlaub in der warmen Sonne einen schönen Anblick bot. Beim ersten Pavillon bogen wir dann gleich auf einem Pfad Richtung Nordamerika West ab.

Der erste unbekannte Baum war noch jung, hatte aber riesige, mehr als eine halben Meter lange Blätter. Leider stand nicht dabei, was es war. Ein wenig weiter waren mehrere Mammutbäume zu sehen. Diese wachsen unter anderem im Yosemite National Park, erreichen riesige Ausmaße und ein biblisches Alter von über 2500 Jahren. Die Exemplare im Weltwald, der erst 1977 als solcher gegründet wurde, sind erwartungsgemäß noch nicht ganz so alt und nicht so gigantisch. Sie wurden 1994 gepflanzt. Beindruckend ist die Borke. Sie ist ganz weich, wird ziemlich dick und schützt den Baum vor den in Kalifornien immer wieder auftretenden Waldbränden. Vorbei an Riesenlebensbäumen und in ihrer Herbstfärbung beeindruckenden Roteichen, einem Spielplatz mit Totempfahl sowie außerordentlich stachligen Sträuchern erreichten wir den Pavillon in der Mitte des Weltwaldes. Im Botanikum

konnten wir dann diverse heimische sowie exotische Bäume und Sträucher bestaunen. An der Kirche St. Clemens, die als einziges vom ehemaligen Weiler Oberberghausen übrig geblieben ist, war am eindrucksvollsten der alte Friedhof mit seinen Eisenkreuzen, die viele der Teilnehmer ausgiebig betrachteten. Nachdem die Zeit fortgeschritten und wir schon viel gesehen hatten, wanderten wir auf direktem Weg zurück zum Parkplatz. Eine Einkehr in der Orangerie am Staudengarten rundete diesen schönen Herbsttag ab.

Aber nicht nur im Herbst, auch wenn Anfang Mai der Blauglockenbaum im Botanikum oder Ende Juni die Tulpenbäume blühen, ist es wert, dem Weltwald einen Besuch abzustatten. Diese Wanderung war als Anregung dafür gedacht.

Mit dabei waren:
Luise Erl, Irmgard und Sebastian Faltermaier, Elfriede Friedrich, Gisela Groden, Karin Irl, Rudolf Kreuz, Wolfgang Mayr (Bericht), Beate Schmidt, Karin Teige, Monika Triller, Irmhilde Viktor, Erika Wenhart

Samstag, 02.11.2019
Sektionswanderung auf den Pendling

Trotz des leichten Regens in Altenerding fuhren wir Richtung Inntal und wurden bereits ab Bad Aibling mit trockenem Wetter belohnt.
Am Schneebergparkplatz/Thiersee trafen wir uns mit unserem Vorstand und waren somit komplett. 14 Kranzlerinnen und Kranzler folgten nun der Rodelstrecke bergauf und zweigten nach geraumer Zeit auf einen steilen Waldpfad ab. Zwischendurch gewährte der Aufstieg schöne Aussichten und lud sogar zu einer kurzen Rast ein. Nachdem wir die Zufahrtsstraße zum Pendlinghaus überquerten, ging es nun etwas flacher zum Gipfelkreuz des Pendlings. Dort angekommen, öffnete

sich gegenüber der Blick ins Kaisertal. Ein paar Minuten später erreichten wir das Pendlinghaus. Jetzt war der Hunger groß und wir genossen das Mittagessen in der Schutzhütte. Nach der Stärkung ließen wir noch die grandiose Aussicht vor der Hütte auf uns wirken. Wir wanderten nun ein Stück auf der Forststraße und später durch einen lichten Wald zur Kala-Alm. Bei einer kurzen Kaffeepause auf der Hüttenterrasse freuten wir uns über die mittlerweile für uns strahlende Sonne. Zur Abrundung gab es noch einige Ziachstückln. Nun stiegen wir auf einem Bergpfad zwischen den leuchtenden Föhren hinab und erreichten nach einer Stunde den Parkplatz.

Kurzer Anstieg, bombastische Aussicht, schmackhaftes Mittagessen, Kaffee auf der Terrasse mit musikalischer Umrahmung und die warme Herbstsonne - das streichelt die Seele des Wanderers.

Teilnehmer:
Pfeffer Veronika, Deuritz-Ott Eva, Brunner Helga, Neumeier Elisabeth, Triller Monika, Zeis Gisela, Weber Pauline, Neumaier-Prey Conny, Schramek Harald (Bilder), Wanger Renate, Schranz Uschi, Schießl Hermann, Kienastl Marianne und Werner (Leitung, Bilder, Bericht)

Tourenbericht

Sonntag, 11.10.2019
Landkreiswanderung bei Niederstraubing

Ein trüber, nebliger Novembermorgen, Temperaturen knapp über null Grad, so die äußeren Bedingungen am Start der Wanderung in der Umgebung von Niederstraubing, ausgehend vom Gasthof (mit angeschlossener Metzgerei) Brenninger. Zwei Teilnehmer fehlen, also warten wir noch eine Viertelstunde. Nach deren Ablauf starten wir aber, denn frieren mögen wir auch nicht. Die ersten wärmenden Handschuhe werden bereits angezogen. Wir marschieren in Richtung Deuting. Die abgestorbenen Pflanzen am Wegesrand sind dem Wetter entsprechend mit morgendlichem Raureif überzogen.

Es geht durch Deuting hindurch auf einem Feldweg zur Brünnelkapelle. Die Bäume zur Rechten ergeben an diesem nebligen Novembermorgen ein schönes Stimmungsbild; und die Stimmung der Teilnehmer ist bestens, warm ist uns mittlerweile auch geworden. Ein kurzer Rechtsschwenk bringt uns in den Wald zur Brünnelkapelle; leider verschlossen.

Die Brünnel- oder Bründlkapelle wurde im Jahr 1707 unter dem Hofstarringer Hofmarksherrn von Fraunberg oberhalb einer Heilquelle errichtet. Die Kosten teilte er sich mit dem Hofstarringer Wirt. 1767 erhandelte der Steinkirchner Pfarrer Ägidius Deutinger von der Filialkirche in Grucking einen Altar um zwei Gulden. Im Anschluss an die Bründlerweiterung im Jahr 1840 auf die heutige Größe von 7 x 4,5 m wurde am Pfingstdienstag 1849 ein bis heute gemalter Kreuzweg aufgestellt. 1987 verwüstete ein Brand das Innere der Bründlkapelle vollständig; für den sofort begonnenen Wiederaufbau konnten nur die Außenmauern verwendet werden. Vor der Kapelle befinden sich das Grab des unbekannten Soldaten sowie in Beton gefasst die Heilquelle. Dieses Bründlwasser gilt auf die Fürsprache Mariens hin als heilkräftig, viele Besucher waschen sich

damit die Augen aus oder trinken davon.
Quelle: Auszug aus Beschreibung von Dieter Neumaier und Thomas Attensberger
Die Kapelle war leider (erwartungsgemäß) verschlossen, die Tafeln des Kreuzwegs vermutlich winterfest eingemottet.
Durch den Wald erreichen wir den Verbindungsweg von Reit nach Am See, der uns auch aus dem Wald hinausführt. Und Überraschung: die zwei fehlenden Teilnehmer tauchen wie aus dem Nichts auf: der Wirt hat sie uns über eine Abkürzung hinterher geschickt. Recht schattig scheint es hier in der Nacht gewesen zu sein; wir entdecken die ersten vereisten Senfblüten.
Durch Am See (keiner weiß warum der Ort so heißt: See ist keiner zu sehen) kommen wir über eine Kuppe an die ersten Häuser von Schröding. Wir überqueren die Straße und nutzen einen Waldweg vorbei an einem einsamen Gehöft und einem Fischweiher (ziemlich dunkles Wasser, ob da überhaupt Fische drin sind?) mit Zielrichtung Ziegelberg. Diesen Ort erreichen wir aber nicht, weil wir kurz vorher in Richtung Stockach abbiegen. Kurz lässt uns die Sonne in der Hoffnung auf einen Durchbruch; aber lange hat sich diese Hoffnung nicht gehalten. Im Gehöft Stockach genießen mehrere ausrangierte Traberpferde ihr Gnadenbrot. Neugierig werden wir aus der oberen Stalltür-Luke beobachtet.
Über Oberstraubing kommen wir dann wieder an unser Start und Ziel, den Gasthof Brenninger. Hier werden wir bestens mit dem bestellten Schweinebraten oder den Schnitzeln verwöhnt. Normalerweise ist die Gaststätte am Sonntag geschlossen; das Wirtsehepaar hat extra für uns aufgekocht; und das wirklich sehr, sehr gut. Hier werden wir bestimmt nochmals einkehren; das Lob der Teilnehmer fiel natürlich eindeutig positiv aus.

Teilnehmer:
Irmgard und Sebastian Faltermaier, Louisa Handorf, Ingeborg Kanacher, Ute Kashoa, Sepp Kirmair, Fritz Müller, Helga und Kurt Ploner, Hubert Weiher, Erika Wenhard, Sonja und Ade Wörndle
Tourenleitung und Bericht: Heinz Barczewski

Sonntag, 24.11.2019
Bergwanderung Wetterkreuz (1.061 m)

Start 7.30 Uhr in Hohenlinden, bei sehr wenig Verkehr waren wir schnell in Reit im Winkl am Parkplatz Festsaal, hier treffen wir unseren 15.Teilnehmer (Gast). Kurz nach 9.00 Uhr gehen wir bei idealer Witterung los. Durch den menschenleeren Ort erreichen wir unseren Weg, der Richtung Eckkapelle führt. Wir haben schnell Aussicht auf den Ort und die dahinterliegenden Berge. Auf einem Steig erreichen wir die Eckkapelle, den höchsten Punkt zwischen Oberwössen und Reit im Winkl, was früher ein wichtiger Übergang zwischen den beiden Ortschaften war. Nach kurzer Pause weiter auf einen Forstweg bis zur Glapfalm, wir verlassen nun den Forstweg und erreichen auf einen Steig die Wetterspitze um 11.00 Uhr, jetzt scheint sogar die Sonne. Trotz geringer Höhe hat man hier eine herrliche Aussicht, diese reicht vom Osten über Watzmann, Hochkalter, Reiteralpe und die Loferer Berge. Im Süden die Hohen Tauern und westlich davon den Wilden und Zahmen Kaiser. Nach einer ausgiebigen Brotzeitpause und vielen Fotos geht's um 12.00 Uhr weiter. Da wir einen Rundweg machen, halten wir uns jetzt Richtung Hutzenalm. Die Alm hat um diese Jahreszeit leider geschlossen. Ab hier ein kurzes Stück Teerstraße bis nach Birnbach, von hier über einen Wiesenweg bis nach Reit im Winkl. Kurz durch die Ortschaft zum Parkplatz. Da um diese Zeit fast alle Lokale geschlossen haben wurde bei der Heimfahrt in Marquartstein eingekehrt.

Teilnehmer: Weber Pauline, Kanacher Ingeborg, Zeis Gisela, Handorf Louisa, Schmidt Beate, Zistler Edeltraud, Neumaier-Prey Conny, Kashoa Ute, Pfeffer Veronika, Hettenkofer-Katterloher Maria, Buchmann Hans, Weiher Hubert, Prey Daniel (Gast), Schramek Harald (Bilder), Katterloher Bernhard (Tourenleiter, Bericht).

Freitag. 06.12.2019
Sektionswanderung Marienweg

Nachdem sich der Nebel in Altenerding noch zäh hielt, wurde es Richtung Maria Thalheim immer lichter. 21 KranzlerInnen starteten dort am Parkplatz ihre Wanderung auf den Marienweg.
Der Weg führte uns zunächst steil bergauf am örtlichen Friedhof vorbei und anschließend wieder über das Thalheimer Bächlein nach Kleinthalheim hinunter. Dort ging es wieder einen Wirtschaftsweg empor, wo uns zwei Pferde begrüßten und die Sonne immer mehr durchkam. Eine bizarre Stimmung tat sich auf. Die Äste waren dick mit Raureif umhüllt und als Hintergrund strahlte die Sonne im blauen, wolkenlosen Himmel - es wirkte fast weihnachtlich verschneit. Weiter ging es über den Ortsteil Berg und in einem großen Bogen nach Bergham. Bis jetzt wärmte uns die Sonne ein wenig, aber wir wanderten nun in das Bierbacher Holz und dort blinzelte sie nur noch spärlich durchs Gehölz. Umso angenehmer war es,

Mittagessen. Es gab noch ein paar stimmungsvolle Weihnachtsweisen auf der Ziach. Unsere Wanderung führte uns nun weiter über Bierbach und Eck zurück nach Maria Thalheim.
Durch das hügelige Holzland verzauberte der Raureif diese aussichtsreiche Rundwanderung in eine märchenhafte Landschaft.

Teilnehmer: Monika Triller, Karin Irl, Elfi Friedrich, Gisela Groden, Karin Teige, Beate Schmidt, Erika Wenhart, Kurt und Helga Ploner, Sonja Wörndle, Marianne Kienastl, Christa Ottmann, Marianne Orthuber, Ingeborg Kanacher, Hubert Weiher, Sieglinde Werner, Maria Pompl, Günther Budil, Irmgard Faltermeier, Gernot Puchta
Tourenleitung: Werner Kienastl

als wir etwas oberhalb von Oberbierbach wieder über offene Felder gingen. Nach wenigen Minuten erreichten wir unser Mittagsziel - den Strasser in Oberbierbach. Hier konnten wir uns in angenehmer Atmosphäre wieder aufwärmen und genossen das reichliche und schmackhafte

Sonntag, 15.12.2019
„Weihnachtliche Rundgänge in Burghausen und Halsbach bei Burgkirchen“

Ein sonniger milder 3. Adventssonntag war sehr angenehm für eine Ausflugsfahrt an die deutsch-österreichische Grenze in den Osten Bayerns. Auch wenn wir uns natürlich Schneefall gewünscht hätten. Wie gewohnt waren alle Teilnehmer überpünktlich am Bahnhof. Und wie immer wurde der Fahrkartenkauf am Automaten zur Geduldprobe, da nur kleine Geldscheine akzeptiert werden und viele Scheine vom Lesegerät nicht angenommen werden. Dennoch fuhren wir wie geplant um 10 Uhr los. In Markt Schwaben wechselten wir den Bahnsteig und fuhren mit dem Zug nach Mühldorf weiter. Dort angekommen ging es weiter mit der Bahn nach Burghausen, wo auch Endstation war. An der anderen Uferseite der Salzach war ja schon Österreich.
Entlang einer Einkaufsstraße führte dann unser ca. 2 Kilometer langer Fußweg zur Burganlage, die die längste der Welt ist. Unterwegs kamen wir an einer großen Eislauffläche vorbei, wo viele Läufer Spaß an dem sonnigen Wetter hatten und fröhlich ihre Runden drehten. Glücklicherweise waren wir unter den ersten Besuchern an der Kasse und so kamen wir ohne Wartezeit gleich in die Burg. Die Aussicht war herrlich – man konnte sogar bis ganz oben auf die Aussichtsplattform des Museums aufsteigen. An und in der Burg luden kleine Verkaufsstände mit weihnachtlichem Angebot zum Stöbern und Probieren ein. Vom heißen Met über schwedischen Glöck bis zum traditionellen Glühwein gab es reichlich Auswahl an Heißgetränken. Die meisten entschieden sich bei aller Vielfalt traditionell für eine Bratwurst; in diesem Fall war es die Salzburger Wurst

Tourenbericht

„Bosna“ mit rohen Zwiebeln.
Spontan hatte Sonja ein Weihnachtswichteln vorgeschlagen, bei dem jeder für einen kleinen Betrag etwas einkaufen sollte. Per Losverfahren fanden dann die kleinen Geschenke einen glücklichen Besitzer, wobei wir uns die Wartezeit am Bahnhof Burgkirchen ein wenig verkürzten konnten. Aber der Reihe nach.
Alle kamen pünktlich zum vereinbarten Treffpunkt, um gemeinsam zurück zum Bahnhof Burghausen zu spazieren. Schließlich wollten wir ja noch zu einem weiteren Weihnachtsmarkt fahren. Durch das Gruppenfoto, das obligatorisch ist, benötigten wir mehr Zeit für den Rückweg, sodass wir uns schließlich beeilen mussten, um die Bahn noch rechtzeitig zu erreichen. Nicht nur die Tourenleiterin war froh, dass es alle gerade noch so schafften.
In Burgkirchen stiegen wir in den Shuttlebus um, der uns in 15 Minuten zum beliebten „Halsbacher Waldadvent“ fuhr. Wir staunten nicht schlecht, als wir eine lange Schlange aufgereihter Reisebusse sahen und einen gut gefüllten Großparkplatz. Ein Geheimtipp war dieses adventliche Vergnügen sicher nicht mehr! Auch hier war ein Eintrittsgeld fällig, dafür wurden wir Bahnfahrer aber mit einem Glühweingutschein belohnt – na, da haben wir ja alles richtig gemacht!
Im lichten Tannenwald zog man in der Kleingruppe los – es war nicht einfach, zusammen zu bleiben - es war sehr voll im Weihnachtswald!
Neue Besitzer fanden Waren wie Seifen, Tonwaren, Mützen, Stricksocken, Apfelchips, etc.
Nach einem fantastisch-glühenden Sonnenuntergang wurde es richtig schwer sich im Wald zu orientieren. Daher machten sich viele frühzeitig zum Treffpunkt auf den Weg. Der Bus kam pünktlich und fuhr uns zum Wichtel-Bahnhof Burgkirchen. Die Bahn kam übrigens bei allen 6 Teilstrecken zuverlässig und so freuten wir uns, als wir um 20 Uhr planmäßig nach Erding zurückgekehrt waren. Im Gepäck hatte jeder zwei stimmungsvolle Weihnachtsmarkterlebnisse und ein kleines Wichtelgeschenk.

14 Teilnehmer: Louisa Handorf, Karin Teige, Gisela Groden, Hannelore Schramek, Harald Schramek, Christa Ottmann, Lydia Eiglsperger, Sonja Wörndle, Erika Wenhart, Helga Ploner,Elfi Friedrich, Maria Pompl, Christa Ottmann, Lydia Eiglsperger,

Ausleihraum

Wann:	Montag und Mittwoch von 17.00 - 19.00 Uhr
Wo:	In der Geschäftsstelle der Sektion in Erding, Krankenhausstr. 20
Was:	Alpenvereinsführer und -karten, Kompass Karten von fast allen Berggruppen, Gurte und Klettersteigset, Steigeisen, Eispickel, Steinschlaghelme, Lawinenschaufeln, Sonden, Verschüttetensuchgeräte, Schneeschuhe, Lehrbücher.
Mietgebühr:	Lt. Ausleihliste in der Geschäftsstelle
Was gibt es noch:	AV-Schlüssel für Winterräume (Hütten des DAV, ÖAV), Kaution 25,00 €.
Sektionsshop:	Hier erhalten Sie Alpenvereinsjahrbücher.
Informationen:	Im Ausleihraum liegen verschiedene Faltblätter und Aufkleber auf.

Impressum

Herausgeber:	DAV-Sektion Alpenkranzl Erding e.V. - Geschäftsstelle - Krankenhausstr. 20 85435 Erding, Tel. 08122/3525 Fax 08122/2294114
e-mail:	geschaeftsstelle@alpenverein-erding.de
Internet:	https://www.aktiv.alpenverein-erding.de
Facebook:	http://www.facebook.com/alpenkranzl.erding
Redaktion:	Hans Mau, Tel. 08122/54280
Layout, Satz, Druckmanagement:	Frau Mayr – Mediengestaltung
Auflage:	1.800 Stück

Alle Artikel stellen die Meinung der Verfasser dar. Dieses „MitgliederMagazin" der DAV-Sektion Alpenkranzl Erding e.V. erscheint vierteljährlich und wird den Mitgliedern automatisch zugesandt.

Titelbild 02/2020: Wilder Kaiser
Foto: Hans Mau

Ausrüstungsliste für Sektionstouren - DAV Alpenkranzl Erding

Kategorie	Art	Beispiele
A	Bergwanderung / Bergtour	Hochgern, Kramer, Daniel
B	Bergtour, Klettersteig, ausgesetzt, seilgesicherte Passagen, I - II	Zugspitze, Ellmauer Halt, Hochschober
C	Gletscher-/ Hochtour, kombiniertes Gelände	Dachstein, Großvenediger, -glockner
D	Klettertour II - III	Kopftörlgrat, Stüdlgrat
E	Skitour/Schneeschuhtour	Rotwandreib'n, Schwarzkogel, Hirzer
F	Skihochtour	Granatspitze, Piz Palü, Dreiherrnspitze
G	MTB & Fahrradtouren	

Mindestausrüstung	A	B	C	D	E	F	G
Personal-, Alpenvereinsausweis, Geld	X	X	X	X	X	X	X
Erste-Hilfe-Set mit Rettungsdecke, Biwaksack	X	X	X	X	X	X	X
Persönliche Medikamente	X	X	X	X	X	X	X
Rucksack mit Regenschutz	X	X	X	X	X	X	X
Brotzeit, Proviant, Trinken / Trinkflasche	X	X	X	X	X	X	X
Gebietsführer, -karte	X	X	X	X	X	X	X
Regenbekleidung / evtl. Regenschirm	X	X	X	X	X	X	X
Mütze / Stirnband, Handschuhe	X	X	X	X	X	X	
Sonnenschutz (Creme, Brille, Hut)	X	X	X	X	X	X	X
Tourenhose, -jacke, Socken, Pullover / Faserpelz, Funktionswäsche	X	X	X	X	X	X	
Hüttenschlafsack, Waschzeug (Mehrtagestouren)	X	X	X	X	X	X	
Stirnlampe, Streichhölzer / Feuerzeug	X	X	X	X	X	X	
Gamaschen (im Winter)	X	X	X	X	X	X	
Bergschuhe (S = Steigeisenfest, K = Kletterschuhe)	X	X	S	K			
Grödel (je nach Bedarf)	X	X					
Wander- oder Skistöcke	X	X			X	X	
Verschüttetensuchgerät, (mind. Zwei-Antennen-LVS-Gerät, besser Drei-Antennen-LVS-Gerät), Lawinensonde, Lawinenschaufel					X	X	
Tourenski mit gut klebenden Fellen, Skitourenschuhe					X	X	
Harscheisen, Skiwachs, Skiwerkzeug					X	X	
Schneeschuhe (alternativ zu Skitouren)					X	X	
Steigeisen, Eispickel, Eisschrauben			X			X	
Hüftgurt (in Einzelfällen Brustgurt), Helm		X	X	X		X	
Klettersteigset mit Bremse, Klettersteighandschuhe		X					
Grundausrüstung für Touren mit Seil: 2 gesicherte (HMS) Karabiner (Schraub, Ball-Lock, Belay), Express Karabiner (2 Schnappkarabiner), 1 Bandschlinge 1,2 m (3 Kennfäden), 2 Prusikschnüre (5 mm, doppelte Körperlänge)			X	X		X	
Bergseil (Einfachseil 9-11 mm)			X	X		X	
Abseilachter, Prusikschnur (5 mm, 1 m lang)				X			
Bandschlinge 0,6 m (min. 3 Kennfäden)				X			
funktionstüchtiges Fahrrad bzw. MTB (je nach Tourenausschreibung)							X
Fahrradhelm, Fahrradhandschuhe, Brille							X
Pumpe, Ersatzschlauch, Reparaturset							X

Weitere Ausrüstung nach Absprache mit dem Tourenführer oder lt. Ausschreibung

Transalp: Vom Tegernsee nach Südtirol wandern

12. – 19. Juli 2020

Erleben Sie die Besonderheit einer „leichten“ Alpenüberquerung vom Tegernsee nach Sterzing. Sie übernachten in guten Gasthäusern im Tal bzw. am Berg. Der Weg führt durch die Landschaften am Tegernsee, Achensee und weiter durchs Hochzillertal über den Schlegeis-Stausee und das Pfitscherjoch Richtung Sterzing. Die Alpenroseblüte und die herrlichen Fernblicke machen die Tour zu einem einzigartigen Erlebnis. Preis: 1.150 €

Nordlicht-Wanderreise Lofoten/Norwegen

09. – 16. November 2020

Die grünlich-wabernden Lichter im Norden Europas sind Ziel vieler Touristen aus aller Welt, wenn die Nächte lang und die Tage kurz sind. Tagsüber entdecken wir auf unseren Wanderungen die herrlichen Buchten und Berge, am Abend gehen wir hinaus auf der Jagd nach den faszinierenden Nordlichtern. Wir wohnen alle in einem Gästehaus, wo wir eine gesellige Zeit verleben. Preis: 1.350 € (5 – 7 Teilnehmer).

Kultur- und Wanderreise auf La Réunion

07. – 23. Dezember 2020

Kommen Sie mit in eines der letzten Paradiese unserer Erde. Die eher leichten Wanderungen sind abwechslungsreich und bieten einen hohen Erlebniswert am Meer und in den Talkesseln. Die zu Frankreich gehörende Insel im Indischen Ozean garantiert europäische Standards und bietet exotisches Flair in wilden Naturlandschaften.
Preis: 2.390 € (6 – 7 Teilnehmer)

Weitere Reiseziele: Korsika, Toskana, Lissabon, Piemont, etc.

Details unter www.vinovia.de Gerne planen wir auch Ihre **individuelle Reise in unsere Reiseziele**!

VinoVia WeinWanderreisen Sonja Schupsky
Tel. 08122/91495 info@vinovia.de www.vinovia.de



BEKLEIDUNG DIE BEWEGT

- Lauf- und Radbekleidung
- Funktionsunterwäsche
- Sport BHs
- Outdoorbekleidung
- Handschuhe
- Kompressions-Bekleidung
- Sportsocken
- Helme

pro-function®
Funktionale Bekleidungs-Systeme

Am Mühlgraben 1 • 85435 Erding
Tel.: 0 81 22 / 22 76 555
info@pro-function.com
www.pro-function.com

Dienstag-Freitag: 10.00 - 19.00 Uhr
Samstag: 10.00 - 15.00 Uhr