



Aufstieg zur Grafennsspitze - Tuxer Alpen

Foto: Hans Mau

# Teilnahmebedingungen an Veranstaltungen Seite 1

## Mitgliedschaft und Leistungsfähigkeit

- Voraussetzung für die Teilnahme an Sektionsveranstaltungen ist die Mitgliedschaft bei der DAV Sektion Alpenkranzl Erding e.V. (Mitgliedsausweis bitte zum Kurs oder zur Tour mitnehmen).
- Die Leistungsfähigkeit des Teilnehmers muss den Anforderungen der jeweiligen Veranstaltung so weit gerecht werden, dass die Gruppe nicht unzumutbar gestört, behindert oder gefährdet wird. Entscheidend für die Einstufung der Leistungsfähigkeit ist die Ausschreibung im Tourenprogramm.
- Gesundheitliche Einschränkungen oder die Einnahme von Medikamenten sind dem Tourenleiter ohne Aufforderung mitzuteilen.
- Der Tourenleiter kann Teilnehmer, die den zu erwartenden Anforderungen nicht gewachsen erscheinen, von der Teilnahme ausschließen.
- Teilnehmer, die unterfordert sind, haben keinen Anspruch, dass ihr Leistungsniveau erfüllt wird.
- Im Interesse der Sicherheit und eines effektiven Tourenverlaufs kann der Tourenführer von der Ausschreibung auch noch während der Tour abweichen.

## Teilnahme als Nichtmitglied

- In Ausnahmefällen kann einmalig die Teilnahme an einer Tagestour in Bayern erfolgen (Schnuppertour).
- Jugendliche können am Gruppenprogramm der Jugend auch ohne Mitgliedschaft teilnehmen.
- In jedem Fall hat der Teilnehmer für ausreichenden Versicherungsschutz zu sorgen. Es besteht kein Versicherungsschutz über den Alpenverein.

## Tourenleiter

- Die Touren und Kurse werden grundsätzlich von geschulten und erfahrenen Leitern durchgeführt.
- Fachübungsleiter besuchen regelmäßig Fortbildungen.

## Ausrüstung

- Voraussetzung für die Teilnahme ist eine geeignete Ausrüstung.
- Die erforderliche Ausrüstung ist jeweils bei der entsprechenden Tour vermerkt und/oder wird in einer Tourenvorbesprechung festgelegt.

## Touren- und Kursgebühren

- Für Sektionstouren wird ein finanzieller Beitrag zur Organisation der Tour erhoben.

Kursgebühren	10 € / Tag (auch Theorie-Tage)
<b>Tourengebühren</b>	
Tagestour	2 €
Mehrtagestouren	2 € / Tag
Hochtouren/Skihochtouren	5 € / Tag
Touren mit 5 TN oder weniger ( <i>es zählt der Ausschreibungstext</i> )	5 € / Tag
Touren mit 3 TN oder weniger ( <i>es zählt der Ausschreibungstext</i> )	10 € / Tag

- Wird eine Tour vorzeitig abgebrochen (z.B. Witterung, mangelnde Leistungsfähigkeit), erfolgt keine (anteilige) Rückerstattung der Gebühr.
- Für Teilnehmer bis 18 Jahre wird keine Tourengebühr erhoben. Kursgebühren fallen wie bei Erwachsene an.
- Für Gruppentouren, die als Gemeinschaftstouren durchgeführt werden, fallen keine Tourengebühren an. Soweit es sich um eine Führungstour handelt, werden die regulären Gebühren berechnet.

## Anmeldung, Abwicklung Touren und Kursgebühren

- Die Anmeldung erfolgt bei der in der Programmausschreibung genannten Person bzw. Adresse. Sie ist frühestens zum angegebenen Zeitpunkt möglich. Gehen in den ersten drei Anmeldetagen mehr Anmeldungen ein als Plätze zur Verfügung stehen, entscheidet das Los unter denjenigen Interessenten, die die persönlichen Voraussetzungen erfüllen, über die Reihenfolge. Die verbliebenen und später gemeldeten Personen werden auf die Warteliste gesetzt.
- Die Gebühren für Tagestouren sind i.d.R. nicht per Überweisung vorab zu bezahlen, sondern werden vom Tourenleiter im Rahmen der Tour eingesammelt und an die Sektion weitergeleitet. Ausnahmen davon werden in der Programmausschreibung bekanntgegeben.
- Die Gebühren für Mehrtagestouren und Kurse (in Ausnahmen auch Tagesveranstaltungen) sind zusammen mit einer evtl. Anzahlung lt. Tourenprogramm **sofort** nach der Anmeldung zu überweisen. Eine Anmeldung ist erst bestätigt, wenn diese Anzahlung bei der Sektion eingegangen ist. Sollte dies nicht innerhalb ca. einer Woche erfolgen, kann ggfs. die nächste Person auf der Warteliste den Teilnehmerplatz erhalten. In jedem Fall ist die Anzahlung **vor** dem Anmeldeschluss zu leisten.
- Bankverbindung der Sektion:  
Konto-Nr. 32123 (IBAN DE61 7016 9605 0001 8321 23), VR-Bank Erding (BLZ 70169605 – BIC GENODEF1HSE).

# Teilnahmebedingungen an Veranstaltungen Seite 2

## Recht auf eigenes Bild und Namensnennung

- Im Rahmen der Veranstaltungen werden häufig Fotos oder Videos gemacht und gegebenenfalls im Bereich der Sektion (Vortrag, Internet- und Facebookseiten der Sektion, Sektionsprogramm u.a.) und in lokalen Zeitungen veröffentlicht. Diese gelten als "Bild der Menge". Jeder Teilnehmer muss davon ausgehen, im Interesse der Öffentlichkeitsarbeit der Sektion fotografiert zu werden und hat dies auch billigend in Kauf zu nehmen. Das gleiche gilt für die Nennung des vollständigen Namens des Teilnehmers im Interesse der Öffentlichkeitsarbeit. Eine Veröffentlichung zu gewerblichen Zwecken ist nicht vorgesehen und bedarf der vorherigen, schriftlichen Zustimmung der fotografierten Teilnehmer

## Stornierung durch die Sektion

- Soweit eine Mindestteilnehmerzahl für Touren und Kurse zum Anmeldeschluss nicht erreicht wird, kann die Sektion die Ausschreibung stornieren. Eine geleistete Anzahlung erhält der Teilnehmer vollständig zurück.
- Erfolgt eine (kurzfristige) Stornierung, weil die Durchführung nicht möglich ist (z.B. Wetter, Lawinenlage, Ausfall des Tourenleiters) erhält der Teilnehmer ebenfalls seine Anzahlung zurück. In diesem Fall kann es sein, dass zusätzliche Stornokosten Dritter (z.B. Unterkunft) entstehen, die durch den Teilnehmer zu tragen sind.
- Hiervon abweichende Regelungen sind möglich und werden dann im Tourenprogramm vermerkt oder vom Tourenleiter bei der Anmeldung bekanntgegeben.

## Stornierung durch den Teilnehmer


- Wird die Teilnahme bei Mehrtagestouren und Kursen vom Teilnehmer nach Anmeldeschluss abgesagt, wird, unabhängig vom jeweiligen Grund oder ob ein Ersatzteilnehmer gefunden werden kann, zzgl. zur Touren-/Kursgebühr eine Stornogeühr in Höhe von 10 € erhoben.
- Ergänzend gelten die Bedingungen wie bei einer Absage durch die Sektion (z.B. Stornogeühren oder anteilige Nutzungsgebühren Dritter).
- Für Tagestouren fällt i.d.R. keine Stornogeühr an. Abweichungen werden im Einzelfall im Tourenprogramm veröffentlicht.

## Kilometerpauschale

- Die Kilometerpauschale für Teilnehmer an Fahrgemeinschaften beträgt 0,06 € zzgl. evtl. Nebenkosten (z.B. Maut, Parken; anteilig).
- Die Bildung von möglichst gut ausgelasteten Fahrgemeinschaften ist ausdrücklich erwünscht.

## Haftungsbegrenzungserklärung

- Bergsteigen und andere alpine Betätigungen sind Gefahrensportarten. Jeder Teilnehmer einer Sektionstour oder -veranstaltung ist sich der möglichen Risiken bewusst, die auch durch umsichtige und fürsorgliche Betreuung der Tourenleiter nicht gänzlich ausgeschlossen werden können.
- Der verantwortliche Tourenleiter und die DAV-Sektion Alpenkranz/ Erding werden daher von einer Haftung freigestellt, die über den Versicherungsschutz hinausgeht, der im Rahmen der Mitgliedschaft beim DAV sowie für die ehrenamtliche Tätigkeit besteht. Ausgenommen ist eine Haftung für Vorsatz und grobe Fahrlässigkeit.
- Mit der Anmeldung für eine Sektionstour erkennt der Teilnehmer die Teilnahmebedingungen ausnahmslos an.



**copy center erding**


**Öffnungszeiten:**  
Mo. - Fr. 9.00 - 12.15 Uhr  
13.30 - 18.00 Uhr  
Sa. 9.00 - 13.00 Uhr  
Mittwoch nachmittag geschlossen!

Fotokopien s/w

Plankopien

Büromaterial

Papier



Stempel

Farbkopien

Klebeschriften

Textildrucke / Flock

**Landshuter Str. 35 Tel. 08122 / 14677**  
**85435 Erding Fax 08122 / 963758**

**Email: [info@copy-center-erding.de](mailto:info@copy-center-erding.de)**

# Bewertungsskala

Die gestellten Anforderungen findet Ihr bei der jeweiligen Sektionstour im allgemeinen Tourenprogramm vermerkt.

Technische (Alpinistische) Anforderungen	
<b>leicht</b> ●	Wanderung auf Talwegen, Forstwegen und -straßen; keinerlei vorhersehbare Sicherheitsgefährdung; guter Gleichgewichtssinn und sicheres Gehen nur im Alltagsumfang erforderlich.
<b>mäßig schwierig</b> ●●	Übergang von der Wanderung zur Bergtour; Wegverlauf auch auf unebenen Bergpfaden; sicheres Gehen mit gutem Gleichgewichtssinn erforderlich; wenn überhaupt nur kurze, mäßig ausgesetzte Stellen.
<b>schwierig</b> ●●●	Übergang von der Bergtour zum Bergsteigen; steile und ausgesetzte Stellen möglich; Zuhilfenahme der Hände für Gleichgewicht; Querungen in Schotter und/oder Firn; am Gletscher sicherer Umgang mit Pickel und Steigeisen (Gletscherkurs oder vergl. Kenntnisse); sicheres Gehen in steil abfallendem, ausgesetztem Gelände und Gleichgewichtssinn auch auf schmalen Tritten unbedingt erforderlich.
<b>sehr schwierig</b> ●●●●	Längere Steilpassagen mit kurzen Kletterstellen bis II. Grad; am Gletscher kurze Steilstufen im Eis und steile Querungen; sicheres Steigen und hoher Gleichgewichtssinn in sehr unsicherem Gelände unbedingt erforderlich; alpine Erfahrung und erprobte bergsteigerische Fähigkeiten sind Voraussetzung.
<b>höchste Ansprüche</b> ●●●●●	Kletterstellen bis zum III. Grad; sehr ausgesetzte Stellen; Steileis; strengste Ansprüche an das bergsteigerische Können der TeilnehmerInnen.

Konditionelle Anforderungen	
<b>leicht</b> ●	Wanderung auf Talwegen; Forstwegen und -straßen; nicht mehr als 700 Höhenmeter; wenig Ausrüstung mitzuführen; Gehzeit Aufstieg bis 2 h; Gesamtgehzeit 4 h; bei Rad-/MTB-Touren: Flachland bzw. bis max. 500 Hm und 200 Hm/h.
<b>mäßig anstrengend</b> ●●	Bergtour auch auf unebenen Bergpfaden; kurze Steilpassagen möglich; nicht mehr als 900 Höhenmeter; wenig Ausrüstung mitzuführen; Gehzeit Aufstieg bis 3 h; Gesamtgehzeit 5-6 h; bei Rad-/MTB-Touren: bis ca. 1000 Hm und 350 Hm/h, leichte bis mäßig steile Anstiege (<15%), bis ca. 50 km.
<b>anstrengend</b> ●●●	Übergang von der Bergtour zum Bergsteigen; längere steile Stellen möglich; bis 1100 Höhenmeter; Gletschertouren; schwerer Rucksack (z.B. Mehrtagestouren von Hütte zu Hütte); Gehzeit Aufstieg bis 4 h; Gesamtgehzeit 6-8 h; bei Rad-/MTB-Touren: bis ca. 1500 Hm und 500 Hm/h, mäßig steile bis steile Anstiege (<20%), auch bei lockerem Untergrund, bis ca. 75 km.
<b>sehr anstrengend</b> ●●●●	Bergsteigen mit viel Ausrüstung und daher grundsätzlich schwerem Gepäck; lange Gletschertouren; Skihochtouren; Höhenmeter nach oben offen. Gehzeit Aufstieg bis 6 h; Gesamtgehzeit bis 10 h; bei Rad-/MTB-Touren: bis ca. 2000 Hm und 500 Hm/h, mäßige bis steile Anstiege auch bei lockerem oder schwierigerem Untergrund, kurze sehr steile Stellen < 25%, bis ca. 100 km.
<b>höchste Ansprüche</b> ●●●●●	Nur für durchtrainierte BergsteigerInnen; sehr lange und schwierige Touren; Skidurchquerungen im Hochgebirge; Höhenmeter nach oben offen; auch mehrere Tage hintereinander. Gehzeiten auch größer 10 h in Auf- und Abstieg; bei Rad-/MTB-Touren: 2000 Hm und mehr und 500 Hm/h, steile Anstiege auch bei lockerem Untergrund, viele teilweise auch längere sehr steile Stellen, einzelne extrem steile Abschnitte > 25%.

Anforderungen für Fahrtechnik (Mountainbike)	
<b>leicht</b> ●	fester, griffiger Untergrund, keine Hindernisse, bis ca. 10% bergauf, weite Kurven, sichere Bike-Beherrschung.
<b>mäßig schwierig</b> ● ●	loser Untergrund möglich, schmalere Wege, kleine Wurzeln und Steine, kleinere Hindernisse, Wasserrinnen, Erosionsschäden, auch engere Kurven, bis ca. 15% bergauf, fahrtechnische Grundkenntnisse und sichere Bike-Beherrschung bei mittleren Geschwindigkeiten nötig.
<b>schwierig</b> ● ● ●	Untergrund meist nicht verfestigt, größere Wurzeln und Steine, flache Absätze, leichte Spitzkehren, bis ca. 20% bergauf, fortgeschrittene Fahrtechnik und sichere Bike-Beherrschung bei höheren Geschwindigkeiten und größerem Gefälle nötig.
<b>sehr schwierig</b> ● ● ● ●	verblockt, viele große Wurzeln/Felsen, rutschiger Untergrund, loses Geröll, höhere Absätze, enge Spitzkehren, bis ca. 25% bergauf, sehr gute Bike-Beherrschung bei höheren Geschwindigkeiten und großem Gefälle nötig.
<b>höchste Ansprüche</b> ● ● ● ● ●	sehr verblockt, viele große Wurzeln/Felsblöcke, rutschiger Untergrund, loses Geröll, der Weg hat auch bergauf deutlich den Charakter eines Bergpfades, Steilrampen, kaum fahrbare Absätze evtl. in Kombination, z.T. > 25% bergauf, perfekte Bike-Beherrschung und exzellente Trial-Techniken nötig.

Skitechnische Anforderungen für Skitouren, Skihochtouren:				
Grad	Steilheit	Ausgesetztheit	Geländeform Aufstieg und Abfahrt	Engpässe
<b>leicht</b> ●	bis 30° mäßig steil	keine Ausrutschgefahr	weich, hügelig, glatter Untergrund	keine
<b>mittel schwer</b> ● ●	ab 30° steil	kürzere Rutschwege, sanft auslaufend	überwiegend offene Hänge mit kurzen Steilstufen, Hindernisse mit Ausweichmöglichkeiten (Spitzkehren nötig)	kurz und wenig steil
<b>schwer</b> ● ● ●	ab 35° sehr steil	längere Rutschwege mit Bremsmöglichkeiten (Verletzungsgefahr)	kurze Steilstufen ohne Aus- weichmöglichkeiten, Hindernisse in mäßig steilem Gelände erfordern gute Reaktion (sichere Spitzkehren nötig)	kurz und steil
<b>sehr schwer</b> ● ● ● ●	ab 40° extrem steil	lange Rutschwege, teilweise in Steilstufen abbrechend (Lebensgefahr)	Steilhänge ohne Ausweich- möglichkeiten. Viele Hindernisse erfordern eine ausgereifte und sichere Fahrtechnik	lang und steil, Kurzschnitten für Köhner noch möglich

Zusätzliche Anforderungen bei **Skihochtouren**:

Gletscherbegehungen mit Anseilen, Spaltenbergung, evtl. Abfahren am Seil.

Bei kombinierten Ski(hoch)touren erfolgt eine zusätzliche Angabe der klettertechnischen Schwierigkeiten, z.B. nach UIAA

# Kursprogramm

## Mittwoch, 02.01.2019 und Samstag, 05.01.2019 Kurs: Handhabung des Verschüttetensuchgerätes

Wer sich mit dem Gedanken trägt auch im Winter mehr in den Bergen unterwegs zu sein, sei's als Bergwanderer, Schneeschuh- oder Skitourengeher, sollte sich ebenfalls Gedanken darüber machen was im Falle eines Lawinenabgangs zu tun ist. Eine schnelle Kameradenhilfe ist meist die einzige Chance für den Verschütteten. Die organisierte Hilfe durch die Bergwacht kommt meistens zu spät. Das Alpenkranzl bietet Euch deshalb jedes Jahr die Möglichkeit die Verschütteten-Suche zu erlernen, sowie die neuesten Suchtechniken kennenzulernen. Dieses Angebot richtet sich natürlich auch an alle die ihre Kenntnisse auf den neuesten Stand bringen und die Suche üben wollen.

<b>Theorieabend</b>	Mittwoch, 02.01.2019
<b>Praxistag</b>	Samstag, 05.01.2019
<b>Kursinhalte</b>	Funktionsweise des VS-Gerätes, Suchtechniken, Optimierung der Suche durch Sondenunterstützung, Suchübungen auch mit mehreren Geräten und Verschütteten.
<b>Ausrüstung</b>	VS-Gerät, Sonde, Lawinenschaufel (in begrenzter Menge im Ausleihraum erhältlich) pro Teilnehmer!
<b>Anmeldung</b>	Rainer Preis, Tel. 08081/4972
<b>Kursleitung</b>	Rainer Preis, Rainer Pollack
<b>Anmeldezeit</b>	20.09.2018 – 10.12.2018
<b>Max. Teilnehmerzahl</b>	16
<b>Kursgebühr</b>	20 € bitte unmittelbar nach der telefonischen Anmeldung auf IBAN DE61 7016 9605 0001 8321 23 des Alpenkranzl Erding bei der VR-Bank Erding überweisen.
<b>Kennwort bei Anzahlung</b>	VS-Kurs
<b>Hinweise</b>	Dieser Kurs ist auch als Teil 1 des Skitourenkurses zu verstehen (siehe Ausschreibung). In diesem Kurs geht es nur um die reine <b>Verschüttetensuche</b> , mit dem Thema Lawinenkunde befasst sich der Skitouren- oder der Schneeschuhkurs.
<b>Kilometer Anreise</b>	111 km

**Sonntag, 06.01.2019**  
**LVS -Auffrischung (Kurs)**  
**Hoffentlich finden die mich!**

Jeder möchte gefunden werden, wenn er in eine Lawine gerät. Also sollte auch jeder von uns fähig sein, den/die Andere/n zu finden! Zum Saisonbeginn habt Ihr wieder die Möglichkeit zu Üben und evtl. Neues zu erfahren Kein Anfängerkurs, dieser findet am 5. Januar statt!

Da wir auf Sektionstouren keine 1-Antennen-Geräte mehr akzeptieren, bilden wir damit auch nicht mehr aus. Schließlich sind die Chancen auf Rettung mit einem neueren Gerät deutlich größer, allerdings macht auch hier Übung den Meister!

<b>Ausgangspunkt</b>	Je nach Schneelage unterschiedlich
<b>Gehzeit gesamt</b>	1 h
<b>Einkehrmöglichkeit</b>	vorhanden
<b>Ausrüstung</b>	E
<b>Abfahrtszeit/Ort</b>	8.00 Uhr, Parkplatz S-Bahn Altenerding
<b>Kursleitung, Auskunft, Anmeldung</b>	Constanze Klotz constanze.klotz@alpenverein-erding.de
<b>Anmeldezeit</b>	20.09.2018 bis 20.12.2018
<b>Kursgebühr</b>	10 € Kursgebühr bitte nach der telefonischen Anmeldung auf IBAN: DE61 7016 9605 0001 8321 23 des Alpenkranzl Erding bei der VR Bank Erding überweisen.
<b>Kennwort bei Anzahlung</b>	LVS-Auffrischung 2019
<b>Hinweise</b>	Stöcke und Schneeschuhe/Tourenski mitnehmen!
<b>Kilometer Anreise</b>	110 km



**MODERNE OMNIBUSSE  
FÜR BETRIEBSAUSFLÜGE UND  
GESELLSCHAFTSFAHRTEN  
IM IN- UND AUSLAND**

*Linner Reisen*

RENNWEG 23, 85435 ERDING, TEL. 08122-3153 u. 944910  
FAX 08122-42126; [www.linner-reisen.de](http://www.linner-reisen.de). E-mail: [info@linner-reisen.de](mailto:info@linner-reisen.de)  
Unter anderem auch herrliche Radreisen: Tages- und Mehrtagestouren

# Kursprogramm

**Samstag, 12.01.2019**

**Ausbildungskurs Grundkurs Klettern**

**TOPROPEKURS Sportklettern im Kletterzentrum Freising oder Landshut**

In diesem Anfängerkurs wird das Klettern und Sichern bei bereits hängendem Seil gelehrt. Vermittelt werden richtiges Einbinden in den Klettergurt, fachgerechte Bedienung des Sicherungsgeräts, Selbstkontrolle und Partnercheck, Seilkommandos, richtiges Ablassen, Halten von Toprope-Stürzen und Kletterregeln.

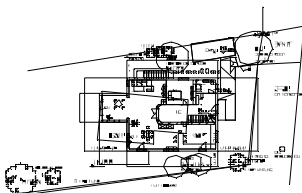
Bezahlung für Eintritt und evtl. Leihrüstung erfolgt vor Ort.

Dauer zwischen fünf und sechs Stunden

<b>Tourenbewertung</b>	<b>Technik:</b> • <b>Kondition:</b> •
<b>Anforderungen</b>	Grundfitness und Spaß an Bewegung
<b>Einkehrmöglichkeit</b>	nein
<b>Abfahrtszeit/Ort</b>	09.00 Uhr, Treffpunkt wird vereinbart
<b>Kursleitung, Auskunft, Anmeldung</b>	Michael Kienastl, crument@gmail.com, 0176/44276892
<b>Anmeldezeit</b>	20.12.2018 - 10.01.2019
<b>Max. Teilnehmerzahl</b>	6
<b>Gesamtpreis</b>	20 € (10 € Tourengebühr + 10 € Anzahlung) bitte nach der telefonischen Anmeldung auf IBAN: DE61 7016 9605 0001 8321 23 des Alpenkranzl Erding bei der VR Bank Erding überweisen.
<b>Kennwort bei Anzahlung</b>	Toprope
<b>Kilometer Anreise</b>	25 bzw. 45 km

## ARCHITEKTURBÜRO WERNER IRL

Dipl.- Ing. (FH)



- Planung u. Betreuung v. Neubauten, Umbauten u. Erweiterungen, Renovierungen
- Brandschutznachweise
- Erstellung v. Energieausweisen
- Sicherheits- u. Gesundheitsschutzkoordinator

Semptgasse 3, 85435 Altenerding, Tel. 08122/945690, werner-ab@gmx.de



**Sonntag, 13.01.2019**

**Ausbildungskurs Grundkurs Klettern**

**VORSTIEGSKURS Sportklettern im Kletterzentrum Freising oder Landshut**

In diesem Kurs wird das Klettern im Vorstieg gelehrt. Nach einer kurzen Wiederholung des Topropekletterns werden hier richtiges Clippen, Einhängen der Exen, Seilverlauf beim Klettern im Vorstieg, richtige Clipposition, Seil ausgeben und einziehen beim Sichern, Sturzversuche und Spotten bis zur ersten Exe vermittelt.

Vorherige Teilnahme an Topropekurs inklusive Erfahrung im Topropeklettern notwendig!

Dauer zwischen fünf und sechs Stunden

<b>Tourenbewertung</b>	<b>Technik:</b> • <b>Kondition:</b> •
<b>Anforderungen</b>	Grundfitness und Spaß an Bewegung. Abgeschlossener Topropekurs.
<b>Einkehrmöglichkeit</b>	nein
<b>Abfahrtszeit/Ort</b>	09.00 Uhr, Treffpunkt wird vereinbart
<b>Kursleitung, Auskunft, Anmeldung</b>	Michael Kienastl, crument@gmail.com, 0176/44276892
<b>Anmeldezeit</b>	20.12.2018 - 10.01.2019
<b>Max. Teilnehmerzahl</b>	6
<b>Gesamtpreis</b>	20 € (10 € Tourengebühr + 10 € Anzahlung) bitte nach der telefonischen Anmeldung auf IBAN: DE61 7016 9605 0001 8321 23 des Alpenkranzl Erding bei der VR Bank Erding überweisen.
<b>Kennwort bei Anzahlung</b>	Toprope
<b>Kilometer Anreise</b>	25 bzw. 45 km



# Kursprogramm

## Mittwoch, 16.01.2019, und Freitag, 18. (Anreise am Abend) bis Sonntag, 20.01.2019 Skitouren- und Schneeschuhkurs für Einsteiger

Auch in diesem Jahr wollen wir Euch wieder die Grundlagen für winterliche Unternehmungen auf Skiern und Schneeschuhen vermitteln. Der Kursinhalt ist sowohl für Einsteiger, als auch für Ski/Schneeschuhtourengeher gedacht, die nicht immer „nur-so-hinterher-laufen“ wollen. Ihr sollt in die Lage versetzt werden, einfache Touren zu planen und selbstständig durchführen zu können.

<b>Kursinhalte</b>	Ausrüstung, Tourenplanung, Geländebeurteilung, Schnee- und Lawnenkunde (Snow-Card). Technik im Aufstieg und Abfahrt.
<b>Voraussetzung</b>	ist ein <b>absolvierter Besuch eines Verschütteten-Kurses</b> . Siehe auch unser Kurs „Handhabung des Verschüttetensuchgeräts“. Wer diesen Kurs noch nicht besucht hat oder nicht über gleichwertige Kenntnisse verfügt, für den ist dieser Verschütteten-Kurs der erste Teil des Skitouren-/Schneeschuh-Kurses. Eine separate Kursgebühr fällt nicht an.
<b>Hinweis</b>	Die Erfahrungen aus den vergangenen Jahren haben gezeigt, dass ein sicheres Skifahren im Tiefschnee (wechselnde Schneearten) unerlässlich ist. Teilnehmer, die dies nicht beherrschen, werden unwillkürlich zu einem Hindernis für die Gruppe. Ebenfalls ist auf eine funktionsfähige Tourenausrüstung zu achten bei der z. B. die Felle kleben, die Bindung eingestellt ist, usw. Es kommt immer wieder vor, dass sich Teilnehmer nicht so ganz sicher sind, wie sie abfahrtstechnisch im Gelände zurecht kommen. Sollte Interesse bestehen, können wir, nach Abstimmung, am 18.01. bei der Anreise wieder einen Übungstag einlegen.
<b>Termine</b>	<b>Theorieabend:</b> Mittwoch, 16.01.2019 <b>Praxistage:</b> Freitag, 18. (Anreise am Abend) bis Sonntag, 20.01.2019
<b>Kursort</b>	voraussichtlich Matreier Tauernhaus/Venedigergruppe
<b>Anmeldung</b>	Rainer Preis, Tel. 08081/4972
<b>Kursleitung</b>	Rainer Pollack und Rainer Preis
<b>Anmeldezeit</b>	20.09. – 30.11.2018
<b>Max. Teilnehmerzahl</b>	8
<b>Anzahlung</b>	90 € (50 € Kursgebühr + 40 € Anzahlung, (schließt den VS-Kurs mit ein) bitte unmittelbar nach der telefonischen Anmeldung auf IBAN: DE61 7016 9605 0001 8321 23 des Alpenkranzl Erding bei der VR-Bank überweisen.
<b>Kennwort</b>	Skitouren- Schneeschuhkurs
<b>Kilometer Anreise</b>	210 km

# Tourenprogramm - Allgemein



**Freitag, 11.01.2019 bis Sonntag 13.01.2019**

## **Sneeschuhtour**

**Sneeschuhgehen für Genießer im Pongau**

Unser Standquartier ist der Sonnhof ([www.verwoehnhotel.at](http://www.verwoehnhotel.at)) von Familie Vitus Winkler (3 Hauben Gault Millau) in St. Veit im Pongau. Die Unterbringung erfolgt in Doppelzimmern auf Basis Halbpension (abends 5-Gang-Menü). Einzelzimmer ggf. möglich.

Gemütliche, entspannende Sneeschuhtouren im Pongau. Bereits auf der Hinfahrt Sneeschuhtour im Bereich Maria Alm/Hochköniggebiet oder Postalm/Tennengebirge

**Tourenbewertung**                      **Technik: ••    Kondition: ••**

**Anforderungen**                      absolvierter Verschüttetensuchergerätkurs

**Ausgangspunkt**                      diverse

**Höhenunterschied**                      (ca.) 600 Hm

**Gehzeit gesamt**                      2 - 4 h

**Einkehrmöglichkeit**                      je nach Tour

**Übernachtung**                      Sonnhof in St. Veit,  
Pongauer Sonnenterrasse

**Ausrüstung**                      E Sneeschuhe

**Abfahrtszeit/Ort**                      08.30 Uhr, Treffpunkt  
wird vereinbart

**Tourenleitung Auskunft**                      Rainer Pollack,  
**Anmeldung**                      Tel. 08122/2276795,  
eMail: [rainer\\_pollack@web.de](mailto:rainer_pollack@web.de)  
Anmeldung bitte per eMail

**Anmeldezeit**                      10.12. bis 30.12.2018

**Max. Teilnehmerzahl**                      7

**Gesamtpreis**                      218,60 € (6 € Tourengebühr + 212,60 € Anzahlung) bitte nach der telefonischen Anmeldung auf IBAN: DE61 7016 9605 0001 8321 23 des Alpenkranzl Erding bei der VR Bank Erding überweisen.

**Kennwort bei Anzahlung** Sneeschuh Sonnhof

**Hinweise**                      Die Hotelbuchung erfolgt auf Namen und Rechnung der Teilnehmer. Bitte zur Sicherheit Reiserücktrittsversicherung abschließen/Stornokosten durch das Hotel.  
Einzelzimmerzuschlag: 30 EUR. Gesamtpreis EZ: 248,60 EUR.  
Bei guter Schneelage auch Langlaufen (nach der Sneeschuhtour) möglich. Bei nicht ausreichender Schneelage Winterwanderungen.

**Kilometer Anreise**                      220 km



# Tourenprogramm - Allgemein



**Sonntag, 20.01.2019**  
**Schneeschuhtour**  
**auf Heigelkopf (1.205 m) und Blomberg (1.237 m)**

Wintertour auf der unbekannteren Seite des Blombergkamms. Im Winter ist der Heigelkopf ein beliebter Aussichtsberg. Der relativ flache und lawinensichere Aufstieg führt noch auf den bekannteren Blomberggipfel. Eine verdiente Rast und gemütliche Einkehr ist im Blomberghaus geplant, bevor es wieder langsam hinab geht zum Wanderparkplatz Zwiesel.

<b>Tourenbewertung</b>	<b>Technik: •• Kondition: ••</b>
<b>Anforderungen</b>	LVS-Kurs
<b>Ausgangspunkt</b>	Waldherralm bei Wackersberg
<b>Höhenunterschied</b>	(ca.) 550 Hm
<b>Gehzeit gesamt</b>	4 h
<b>Einkehrmöglichkeit</b>	ja, Blomberghaus
<b>Ausrüstung</b>	E
<b>Abfahrtszeit/Ort</b>	8.00 Uhr, S-Parkplatz Altenerding
<b>Tourenleitung, Auskunft,</b>	Sonja Schupsky
<b>Anmeldung</b>	Tel. 08122/91495
<b>Anmeldezeit</b>	20.12. 2018 bis 15.01.2019
<b>Max. Teilnehmerzahl</b>	7
<b>Gebühr</b>	2 €, Bitte beim Tourenleiter bar bezahlen
<b>Kilometer Anreise</b>	90 km



**SOLARLUX®**

Einfach mehr Lebensqualität  
**durch Terrassendächer**  
von Solarlux

**hochholzer**

Glas • Spiegel • Bilderrahmen  
Fenster und Wintergärten nach Maß  
**Todfeilerstraße 1 • 85435 Erding**  
Tel. 0 81 22/89 22 36 • [www.meisterglaser.de](http://www.meisterglaser.de)  
**Parkplätze vor dem Haus**

# Tourenprogramm - Allgemein



**Freitag, 25.01.2019 bis Sonntag, 27.01.2019**

**Skitour**

**Skitouren im Ridnauntal**

Ridnauntal, nie gehört? Ratschings? Alles klar! Mögliche Gipfel: Zunderspitze (2.445 m), Gleckspitze (2.583 m), Wurzer Alpenspitze (2.220 m), Einachtspitze (2.305 m).

<b>Tourenbewertung</b>	<b>Technik: ••• Kondition: ••• bis ••••</b>
<b>Ausgangspunkt</b>	Ridnauntal
<b>Höhenunterschied</b>	(ca.) 900 – 1.000 Hm, bei guten Bedingungen gerne mehr
<b>Übernachtung</b>	im Gasthaus im Tal
<b>Einkehrmöglichkeit</b>	nein
<b>Ausrüstung</b>	E
<b>Tourenleitung, Auskunft, Anmeldung</b>	Constanze Klotz constanze.klotz@alpenverein-erding.de
<b>Anmeldezeit</b>	20.09. bis 01.11.2018
<b>Max. Teilnehmerzahl</b>	7
<b>Gesamtpreis</b>	66 € (6 € Tourengebühr + 60 € Anzahlung) bitte nach der telefonischen Anmeldung auf IBAN: DE61 7016 9605 0001 8321 23 des Alpenkranz Erding bei der VR Bank Erding überweisen.
<b>Kennwort bei Anzahlung</b>	Skitouren Ridnauntal
<b>Kilometer Anreise</b>	260 km



# Tourenprogramm - Allgemein



## Samstag, 26.01.2019 Skitour auf den Kleberkopf (1.757 m), Kitzbüheler Alpen

Leichte weniger bekannte Skitour auf einen eher unbedeutenden Skigipfel in den östlichen Kitzbüheler Alpen. Abfahrt mehrheitlich über schön geneigte Almwiesen, Ost bis Nordwest.

<b>Tourenbewertung</b>	<b>Technik: •• Kondition: ••</b>
<b>Ausgangspunkt</b>	Trixlegg bei Fieberbrunn
<b>Höhenunterschied</b>	(ca.) 900 Hm
<b>Gehzeit</b>	3.00 h
<b>Ausrüstung</b>	E
<b>Abfahrtszeit/Ort</b>	6.00 Uhr, Friedhof Dorfen
<b>Tourenleitung, Auskunft,</b>	Rainer Preis
<b>Anmeldung</b>	Tel.: 08081/4972
<b>Anmeldezeit</b>	21.01.2019 bis 24.01.2019
<b>Max. Teilnehmerzahl</b>	7
<b>Gebühr</b>	2 €, Bitte beim Tourenleiter bar bezahlen
<b>Kilometer Anreise</b>	140 km



## Sonntag, 03.02.2019 Schneeschuwwanderung auf die Lacherspitz (1.724 m)

Anfangs leicht ansteigend, später etwas steiler, gelangen wir zum Gipfel der Seewand und stehen später auf dem Gipfel der Lacherspitz. Sollten wir noch Körner in den Muskeln haben könnten wir auch noch das Wildalpjoch erklimmen (1 Std. extra). **Zur Info:** Falls wir Kapazitäten im Auto frei haben könnten wir auch Schifahrer zum Sudelfeldschigebiet mitnehmen.

<b>Tourenbewertung</b>	<b>Technik: •• Kondition: ••</b>
<b>Ausgangspunkt</b>	Parkplatz Unteres Sudelfeld (1.090 m)
<b>Höhenunterschied</b>	(ca.) 700 Hm
<b>Gehzeit</b>	4.00 h
<b>Einkehrmöglichkeit</b>	erst nach der Tour
<b>Ausrüstung</b>	E
<b>Abfahrtszeit/Ort</b>	7.00 Uhr, Parkplatz S-Bahnhof Altenerding
<b>Tourenleitung, Auskunft,</b>	Alexander Linke
<b>Anmeldung</b>	Tel.: 08122/7814 oder 0160/92120781
<b>Anmeldezeit</b>	20.12. 2018 bis 28.02.2019
<b>Max. Teilnehmerzahl</b>	9
<b>Gebühr</b>	2 €, Bitte beim Tourenleiter bar bezahlen
<b>Kilometer Anreise</b>	100 km

# Tourenprogramm - Allgemein



## Sonntag, 03.02.2018 Bergwanderung Winterwanderung auf den Wandberg (1.545 m)

Die Aussicht vom Wandberg auf den Zahmen Kaiser, ins Inntal bis ins Karwendel sucht für die niedrige Höhe seinesgleichen. Der Aufstieg ist abwechslungsreich und führt technisch einfach über Forstwege und leichte Steige. Sehr schöne, kurze Panorama-Tour!

<b>Tourenbewertung</b>	<b>Technik: •• Kondition: ••</b>
<b>Anforderungen</b>	Unschwierige Wanderung, teils auf schmalere Pfaden
<b>Ausgangspunkt</b>	Rettenschösch
<b>Höhenunterschied</b>	(ca.) 550 Hm
<b>Gehzeit</b>	5.00 h
<b>Einkehrmöglichkeit</b>	Wandberghaus (1.350 m)
<b>Ausrüstung</b>	A
<b>Abfahrtszeit/Ort</b>	06.30 Uhr, Parkplatz S-Bahnhof Altenerding
<b>Tourenleitung, Auskunft,</b>	Hans Sterr
<b>Anmeldung</b>	Tel. 08122/91458
<b>Anmeldezeit</b>	20.12. 2018 bis 01.02.2019
<b>Max. Teilnehmerzahl</b>	7
<b>Gebühr</b>	2 €, Bitte beim Tourenleiter bar bezahlen
<b>Kilometer Anreise</b>	124 km



## Sonntag, 10.02.2019 Winterwanderung Karspitze

Leichte Winterwanderung mit herrlicher Aussicht.

<b>Tourenbewertung</b>	<b>Technik: • Kondition: •</b>
<b>Ausgangspunkt</b>	Rettenschösch
<b>Höhenunterschied</b>	(ca.) 350 Hm
<b>Gehzeit</b>	3.00 h
<b>Einkehrmöglichkeit</b>	Wildbichler Alm
<b>Ausrüstung</b>	A
<b>Abfahrtszeit/Ort</b>	8.00 Uhr, Hohenlinden
<b>Tourenleitung, Auskunft,</b>	Bernhard Katterloher
<b>Anmeldung</b>	Tel. 08124/1742(AB)
<b>Anmeldezeit</b>	20.12.2018 - 08.02.2019
<b>Max. Teilnehmerzahl</b>	12
<b>Gebühr</b>	2 €, Bitte beim Tourenleiter bar bezahlen
<b>Kilometer Anreise</b>	90 km

# Tourenprogramm - Allgemein



Samstag, 16.02.2019

Skitour

auf den Großen Tanzkogel (2.097 m), Kitzbüheler Alpen

Der Einstieg in diese Skitour ist leider ein etwas längerer Talhatscher, der allerdings viele Tourengerher abschreckt. Weshalb er oft nicht so überlaufen ist, wie seine Nachbarn. Abgesehen davon bieten die schönen Osthänge aber meistens eine tolle Abfahrt.

<b>Tourenbewertung</b>	<b>Technik: ●●● Kondition: ●●●</b>
<b>Ausgangspunkt</b>	Parkplatz Spertental, Nähe Oberlandhütte
<b>Höhenunterschied</b>	(ca.) 1100 Hm
<b>Gehzeit</b>	3.30 h
<b>Ausrüstung</b>	E
<b>Abfahrtszeit/Ort</b>	6.00 Uhr, Friedhof Dorfen
<b>Tourenleitung, Auskunft, Anmeldung</b>	Rainer Preis Tel.: 08081/4972
<b>Anmeldezeit</b>	11.02. bis 14.02.2019
<b>Max. Teilnehmerzahl</b>	7
<b>Gebühr</b>	2 €, Bitte beim Tourenleiter bar bezahlen
<b>Kilometer Anreise</b>	140 km

DAS SCHUHGESCHÄFT

mit



im



en

der



ogstadt **ERDING**  
Spiegelgasse 4

**SCHUHHAUS**  
**MOOSBAUER**

*Seit 1903 Ihr zuverlässiger Partner wenn's um Schuhe geht!*

Schuh-Fachgeschäft · Inh. Franz Josef Kampa  
Spiegelgasse 4 · 85435 Erding · Tel. 0 81 22/1 22 51 · Fax 4 23 65  
kontakt@schuhhaus-moosbauer.de · www.schuhhaus-moosbauer.de



# Tourenprogramm - Allgemein



**Freitag, 22.02.2019 bis Dienstag, 26.02.2019**

**Skitour**

**Skitouren im Bereich des Sadnighauses**

Die Touren sind nicht lang, es lassen sich ggf. mehrere Gipfel kombinieren. Mohar, Kluidhöhe, Herrensberg, Stellkopf,.. ,alles große Unbekannte.

<b>Tourenbewertung</b>	<b>Technik: ●●● Kondition: ●●●</b>
<b>Ausgangspunkt</b>	Das Sadnighaus, ein DAV-Haus, liegt südlich des Großglockners im Kärntener Mölltal. <a href="http://www.sadnighaus.at/">http://www.sadnighaus.at/</a> . Mehrbettzimmer mit Etagedusche. Frühstücksbuffet, Nachmittagsjause, Mehrgang-Abend-Menü. Gratis Bio-Sauna. Bettwäsche und Saunaausrüstung wird gestellt, Handtücher sind mitzubringen. HP EUR 69,00 p.P. pro Nacht
<b>Höhenunterschied</b>	(ca.) 700 - 1200 Hm
<b>Ausrüstung</b>	E
<b>Abfahrtszeit/Ort</b>	6.00 Uhr
<b>Tourenleitung, Auskunft, Anmeldung</b>	Constanze Klotz <a href="mailto:constanze.klotz@alpenverein-erding.de">constanze.klotz@alpenverein-erding.de</a>
<b>Anmeldezeit</b>	20.12.2018 bis 01.01.2019
<b>Max. Teilnehmerzahl</b>	7
<b>Gebühr</b>	60 € (10 € Tourengebühr + 50 € Anzahlung) bitte nach der telefonischen Anmeldung auf IBAN: DE61 7016 9605 0001 8321 23 des Alpenkranzl Erding bei der VR Bank Erding überweisen.
<b>Kennwort bei Anzahlung</b>	Skitouren Sadnighaus
<b>Hinweise</b>	Für die Anfahrt braucht es Schneeketten, falls es schneit!
<b>Kilometer Anreise</b>	280 km



# Tourenprogramm - Allgemein



## Samstag, 23.02.2019 Landkreiswanderung Tadinger Winter-Runde

Die landschaftlich schöne, wenig frequentierte Winterwanderung führt abwechslungsreich auf kleinen Nebenstraßen, Wald und Wiesenwegen durch die schöne Winterlandschaft östlich von Tading. Am Ende der Rundtour wird beim Hirschbachwirt in Forstern eingekehrt.

<b>Tourenbewertung</b>	<b>Technik:</b> • <b>Kondition:</b> •
<b>Ausgangspunkt</b>	Forstern
<b>Höhenunterschied</b>	(ca.) 60 Hm
<b>Gehzeit gesamt</b>	3.00 h (13 km)
<b>Einkehrmöglichkeit</b>	Am Ende der Tour
<b>Ausrüstung</b>	A
<b>Abfahrtszeit/Ort</b>	8.00 Uhr, Parkplatz S-Bahnhof Altenerding
<b>Tourenleitung, Auskunft,</b>	Peter Gebel
<b>Anmeldung</b>	Tel.: 08122/8191
<b>Anmeldezeit</b>	20.12. 2018 bis 20.02.2019
<b>Max. Teilnehmerzahl</b>	25
<b>Gebühr</b>	2 €, Bitte beim Tourenleiter bar bezahlen
<b>Kilometer Anreise</b>	12 km



## Dienstag, 12.03.2019 Landkreiswanderung Wanderung durch den Wildpark Poing

Im schönen Wildpark beobachten wir Tiere in ihrem waldreichen Lebensraum. Die Bäume werden jetzt im Frühjahr wieder grüner und das Waldleben lebendiger.

<b>Tourenbewertung</b>	<b>Technik:</b> • <b>Kondition:</b> •
<b>Ausgangspunkt</b>	S-Bahn Erding bzw. nach Absprache: Achtung: Gruppenfahrtschein wird von Tourenleitung besorgt
<b>Höhenunterschied</b>	(ca.) 50 Hm
<b>Gehzeit gesamt</b>	3 h
<b>Einkehrmöglichkeit</b>	ja
<b>Ausrüstung</b>	A
<b>Abfahrtszeit/Ort</b>	Treffen um 9.00 Uhr, S-Bahnhof Erding Abfahrt erst um 9.18 Uhr
<b>Tourenleitung, Auskunft,</b>	Sonja Schupsky
<b>Anmeldung</b>	Tel. 08122/91495
<b>Anmeldezeit</b>	20.12. 2018 bis 10.03.2019
<b>Max. Teilnehmerzahl</b>	15
<b>Gebühr</b>	2 €, Bitte beim Tourenleiter bar bezahlen
<b>Hinweise</b>	Eintritt (Stand Sept. 2018): Erw. 8,50 €, Rentner 7 €
<b>Kilometer Anreise</b>	19 km

# Tourenprogramm - Allgemein



## Sonntag, 17.03.2019 Schneeschuhwanderung auf den Spitzstein (1.596 m)

Diese Tour oberhalb von Sachrang im Priental bietet neben unverspurten Idealhängen auch einen Gipfel mit hervorragender Aussicht.

<b>Tourenbewertung</b>	<b>Technik: •• Kondition: ••</b>
<b>Ausgangspunkt</b>	Wanderparkplatz Schweibern am Ortsrand von Sachrang (760 m)
<b>Höhenunterschied</b>	(ca.) 800 Hm
<b>Gehzeit gesamt</b>	4.00 - 5.00 h
<b>Einkehrmöglichkeit</b>	Spitzsteinhaus
<b>Ausrüstung</b>	E
<b>Abfahrtszeit/Ort</b>	7.00 Uhr, Parkplatz S-Bahnhof Altenerding
<b>Tourenleitung, Auskunft,</b>	Alexander Linke
<b>Anmeldung</b>	08122/7814 oder 0160/92120781
<b>Anmeldezeit</b>	20.12. 2018 bis 14.03.2019
<b>Max. Teilnehmerzahl</b>	9
<b>Gebühr</b>	2 €, Bitte beim Tourenleiter bar bezahlen
<b>Kilometer Anreise</b>	100-120 km



## Samstag, 23.03.2019 Bergwanderung Winterwanderung auf einen Berg in den bayrischen Voralpen

Das Tagesziel wird je nach Wetter- und Schneelage kurzfristig ausgewählt.

<b>Tourenbewertung</b>	<b>Technik: •• Kondition: •••</b>
<b>Anforderungen</b>	Trittsicherheit auf Schnee
<b>Ausgangspunkt</b>	Je nach Tagesziel
<b>Höhenunterschied</b>	(ca.) 1000 Hm
<b>Gehzeit gesamt</b>	ca. 6 bis 8 h
<b>Einkehrmöglichkeit</b>	Nach Möglichkeit wird ein Ziel mit bewirtschafteter Berghütte gewählt, ansonsten nach der Wanderung.
<b>Ausrüstung</b>	A Grödel
<b>Abfahrtszeit/Ort</b>	7.30 Uhr, Parkplatz S-Bahnhof Altenerding
<b>Tourenleitung, Auskunft,</b>	Heinz Barczewski
<b>Anmeldung</b>	Tel. 08122/54943
<b>Anmeldezeit</b>	20.12. 2018 bis 20.03.2019
<b>Max. Teilnehmerzahl</b>	11
<b>Gebühr</b>	2 €, Bitte beim Tourenleiter bar bezahlen
<b>Kilometer Anreise</b>	Je nach Tagesziel, ca. 90 bis 120 km

# Tourenprogramm - Allgemein



**Sonntag, 24.03.2019**  
**Bergwanderung**  
**Krokusblüte am Heuberg**

Ende März gibt es ein ganz besonderes Schauspiel am Heuberg im Inntal. Wenn der Schnee schmilzt, blühen Tausende Krokusse. Nachdem wir aber nicht wissen, wieviel Schnee im Winter fallen wird und auch nicht genau, wann er schmilzt, können wir es nur mal probieren. Nach den Informationen im Internet sollte der Termin in den meisten Jahren passen.

<b>Tourenbewertung</b>	<b>Technik: • Kondition: ••</b>
<b>Anforderungen</b>	Bergwanderung
<b>Ausgangspunkt</b>	Wanderparkplatz Schweibern oder beim Duftbräu
<b>Höhenunterschied</b>	(ca.) 430 Hm
<b>Gehzeit gesamt</b>	3.00 h
<b>Einkehrmöglichkeit</b>	Deindlalm, Laglerhütte
<b>Ausrüstung</b>	A
<b>Abfahrtszeit/Ort</b>	8.00 Uhr, Parkplatz S-Bahnhof Altenerding
<b>Tourenleitung, Auskunft, Anmeldung</b>	Wolfgang Mayr, Tel. 08122/54418 (AB) oder natur.umwelt.schutz@alpenverein-erding.de
<b>Anmeldezeit</b>	20.12. 2018 bis 17.03.2019
<b>Max. Teilnehmerzahl</b>	12
<b>Gebühr</b>	2 €, Bitte beim Tourenleiter bar bezahlen
<b>Kilometer Anreise</b>	85 km





**Donnerstag, 28.03.2019 bis Sonntag 31.03.2019**  
**Schneeschuhtour: Winter-/Bahnerlebnis pur: mit Albulabahn und Bernina-  
bahn zum Ausgangspunkt am Morteratschgletscher. Schneesuhgehen für  
Genießer im Oberengadin (Berninagebiet, Rhätische Bahn)**

Seit einigen Jahren gehören die Albula- und Berninabahn der Rhätischen Bahn zum UNESCO-Weltkulturerbe. Eine Fahrt über diese Engadiner Paradenstrecken ist vor allem im Frühjahr ein unvergleichliches Erlebnis. Im Tal ist es schon grün und auf den Bergen liegt noch meterhoch der Schnee. Unser Standquartier ist das sehr ruhig gelegene Hotel Morteratsch mit eigener Bahnstation direkt an der Berninabahn. Die Züge fahren im Stundentakt in Richtung Bernina oder nach Pontresina. Unterbringung je nach Wahl in Ein-, Doppel-, Drei- oder Vierbettzimmer. Basis: Halbpension.

Die Anreise erfolgt komplett mit dem Zug, auch die Fahrten vor Ort (evtl. auch mit Postbus). Je nach zeitlichen Möglichkeiten erfolgt eine Fahrt mit dem Zug bis Tirano im Puschlav, sonst bis zum Ospizio Bernina am Berninapass.

Schneeschuhmöglichkeiten gibt es am ersten Tag (kurze Eingetour), an den zwei mittleren Tagen auf dem Schneeschuhtail der Rhätischen Bahn am Berninapass und ins Val Roseg/Morteratschgletscher bzw. nach Pontresina und über Celerina nach St. Moritz.



# Tourenprogramm - Allgemein

Fortsetzung von Seite 31, Schneeschuhtour

<b>Tourenbewertung</b>	<b>Technik: •• Kondition: ••</b>
<b>Anforderungen</b>	absolvierter Verschüttetensuchgerätkurs
<b>Ausgangspunkt</b>	diverse
<b>Höhenunterschied</b>	(ca.) 600 Hm
<b>Gehzeit gesamt</b>	3 - 5 h
<b>Einkehrmöglichkeit</b>	je nach Tour
<b>Ausrüstung</b>	E Schneeschuhe
<b>Abfahrtszeit/Ort</b>	ca. 5.50 Uhr, Treffpunkt wird vereinbart
<b>Tourenleitung, Auskunft, Anmeldung</b>	Rainer Pollack, Tel. 08122/2276795, eMail: rainer_pollack@web.de. Anmeldung bitte per eMail.
<b>Anmeldezeit</b>	10.12. bis 30.12.2018
<b>Max. Teilnehmerzahl</b>	7
<b>Gesamtpreis</b>	483 € (8 € Tourengebühr + 475* € Anzahlung) bitte nach der telefonischen Anmeldung auf IBAN: DE61 7016 9605 0001 8321 23 des Alpenkranzl Erding bei der VR Bank Erding überweisen.
<b>Kennwort bei Anzahlung</b>	Albula- und Berninabahn
<b>Kilometer Anreise</b>	mit DB, SBB und Rhätischer Bahn
<b>Hinweise</b>	Die Fahrkarten- und Hotelbuchung erfolgt auf Namen und Rechnung der Teilnehmer (für den Fahrkartenkauf wird das Geburtsdatum benötigt). Bitte zur Sicherheit Reiserücktrittsversicherung abschließen/Stornokosten durch das Hotel. Wichtig: Der konkrete Preis hängt von der Teilnehmerzahl ab (Gruppenrabatt Zug; je mehr mitfahren, desto günstiger wird es; Zugbindung) und vom Umrechnungskurs Schweizer Franken (Zug bzw. Hotel). Die neuen Winter-Zugfahrpläne werden erst ab Mitte Dezember veröffentlicht.  Preis im Vierbettzimmer mit Halbpension 105 Schweizer Franken/ Person/Nacht, im Doppelzimmer 130 Schweizer Franken/Person/Nacht, im Einzelzimmer 160 Schweizer Franken/Person/Nacht. Ungefähre Schätzung 420 EUR für Fahrt und Vierbettzimmer mit Halbpension, 475 EUR für Fahrt und Doppelzimmer.  *) erforderliche Überweisung: 428 EUR Vierbettzimmer, 483 EUR Doppelzimmer, 565 EUR Einzelzimmer

# Tourenprogramm - Allgemein



## Samstag, 30.03.2019 Bergwanderung Wanderung am Hintersteiner See

Je nach Witterungslage wandern wir über die Steiner Hochalm zur Walleralm und finden hoffentlich Schneerosen.

<b>Tourenbewertung</b>	<b>Technik: •• Kondition: ••</b>
<b>Anforderungen</b>	Wanderung auf Steigen und Wegen.
<b>Ausgangspunkt</b>	Hintersteiner See
<b>Höhenunterschied</b>	(ca.) 450 Hm
<b>Gehzeit gesamt</b>	4 – 4.30 h
<b>Einkehrmöglichkeit</b>	Keine
<b>Ausrüstung</b>	A, ggf. sind Grödel und Stöcke von Vorteil
<b>Abfahrtszeit/Ort</b>	7.45 Uhr, Parkplatz S-Bahnhof Altenerding
<b>Tourenleitung, Auskunft,</b>	Werner Kienastl
<b>Anmeldung</b>	Tel.: 08122/20316 oder werner.kienastl@gmx.de
<b>Anmeldezeit</b>	20.12.2018 - 27.03.2019
<b>Max. Teilnehmerzahl</b>	10
<b>Gebühr</b>	2 €, Bitte beim Tourenleiter bar bezahlen
<b>Kilometer Anreise</b>	110 km



## Freitag, 05.04.2018 bis Montag 08.04.2019 Skitour Verlängertes Skitourenwochenende

Skihohtouren rund um die Winnebachseehütte (2.362 m) in den Stubai Alpen, im teils vergletscherten Gelände. Geplant sind Touren auf die umstehenden Dreitausender, teils mit Firngraten oder Gipfelanstieg im Fels. Der sichere Umgang mit Pickel und Steigeisen ist Voraussetzung. Da die Touren z. T. nicht sehr lange sind, sind verschiedene Kombinationen, nach Absprache möglich.

<b>Tourenbewertung</b>	<b>Technik: •••• Kondition: •••</b>
<b>Ausgangspunkt</b>	Längenfeld/Ötztal, bzw. Gries im Sulzbachtal.
<b>Höhenunterschied</b>	(ca.) 1000 Hm
<b>Ausrüstung</b>	F
<b>Abfahrtszeit/Ort</b>	Freitag Mittag, nach Absprache
<b>Tourenleitung, Auskunft,</b>	Matthias Riedl, Rainer Preis
<b>Anmeldung</b>	Anmeldung bei Rainer Preis Tel.: 08081/4972
<b>Anmeldezeit</b>	20.01. bis 26.01.2019
<b>Max. Teilnehmerzahl</b>	9
<b>Gesamtpreis</b>	80 € (20 € Tourengebühr + 60 € Anzahlung) bitte nach der telefonischen Anmeldung auf IBAN: DE61 7016 9605 0001 8321 23 des Alpenkranzl Erding bei der VR Bank Erding überweisen.
<b>Kennwort bei Anzahlung</b>	Winnebachseehütte
<b>Kilometer Anreise</b>	280 km

# Tourenprogramm - Vorschau



Sonntag, 12.05.2019

## Wandertour Kendlmühlfilzen

Pilgerwandern in Zusammenarbeit mit dem Katholischen Bildungswerk Erding

Den spirituellen Teil wird Herr Nikolaus Hintermayer vom KBW übernehmen.

Ziel dieser Wanderung ist eines der größten Moore Bayerns. Besonders sehenswert ist das Wollgras, das im Mai "blüht".

<b>Tourenbewertung</b>	<b>Technik: • Kondition: •</b>
<b>Anforderungen</b>	<b>Vorwiegend Forstwege und Teersträsschen, stellenweise Wanderwege.</b>
<b>Höhenunterschied</b>	(ca.) 200 Hm und knapp 18 km Wegstrecke
<b>Gehzeit gesamt</b>	4.00 bis 5.00 h
<b>Einkehrmöglichkeit</b>	Gasthaus in Rottau, Westerbuchberg oder Übersee
<b>Ausrüstung</b>	A
<b>Abfahrtszeit/Ort</b>	S-Bahnhof Erding Zeitpunkt wird noch bekannt gegeben (vermutlich 6.50 Uhr).
<b>Tourenleitung, Auskunfft, Anmeldung</b>	Wanderleitung Constanze Klotz, spirituelle Begleitung Nikolaus Hintermaier. Anmeldung über Katholisches Bildungswerk, Tel. 08122/1606, Mail: info@kbw-erding.de. Oder online über die Website: www.kbw-erding.de
<b>Anmeldezeit</b>	bis 30.04.2019
<b>Max. Teilnehmerzahl</b>	20
<b>Gebühr</b>	2 €, Bitte beim Tourenleiter bar bezahlen

**Haushalt  
Hotel - Gastronomie  
Berufsbekleidung  
Teppichreinigung  
Fußmattenverleih**

**JÄNICKE**  
GmbH

Freisinger Str. 29, 85435 Erding  
☎ 0 81 22 / 51 99 Fax 4 72 07

Meisterbetrieb **Wäscherei**  
**Textilreinigung**



# Tourenprogramm - Vorschau



**Samstag 22.06.2019 bis Samstag 29.06.2019**

## **Bergwanderung**

### **Abenteurer Nordgriechenland: Meteora-Klöster und Götterthron Olymp**

Die berühmten Meteora-Klöster bei Kalambaka. Dunkle, emporragende Felsnadeln gekrönt von ehrwürdigen Klosterbauten. Flug nach Thessaloniki und Fahrt ins Pindos-Gebirge. Dort beginnt unsere Tour im Grand Canyon Griechenlands. Die Vikos-Schlucht gilt als tiefste Schlucht Europas. Über Stufen erreichen wir die weltberühmten Meteora-Klöster, sie kleben wie Adlerhorste auf den Felsen. Den Sitz der antiken Götter besuchen am wir Olymp: wir besteigen den ausgesetzten Mytikas, (2.917 m). Stolz blicken wir hinab – ein göttliches Panorama im wahrsten Sinne! Abstieg über die Petrostrouga-Berghütte mit spektakulärer Fernsicht auf das Ägäische Meer. Unsere letzte Übernachtung ist in Platamonas am Meer, wo wir ein kühles, erfrischendes Bad im Meer genießen.

- alle Bustransfers
- 3 x Hotel\*\*\*, 2 x Hotel\*\*/Gästehaus jeweils im DZ
- 2 x Hütte im Mehrbettzimmer
- Halbpension (Abendessen teilweise in landestypischen Tavernen)
- Mittagessen an Tag 7
- Gepäcktransport (nur für die Hüttenübernachtungen muss das dafür benötigte Gepäck selbst getragen werden)
- Detailprogramm siehe Ratschblatl.

<b>Tourenbewertung</b>	<b>Technik: ●●● Kondition: ●●●</b>
<b>Höhenunterschied</b>	(ca.) 1200 Hm
<b>Gehzeit gesamt</b>	7.00 h
<b>Übernachtung</b>	3 x Hotel***, 2 x Hotel**/Gästehaus jeweils im DZ 2 x Hütte im Mehrbettzimmer
<b>Ausrüstung</b>	A
<b>Tourenleitung, Auskunft,</b>	Michael Kreuz
<b>Anmeldung</b>	08122/86492 oder 0170/2742507, michael.kreuz@web.de
<b>Anmeldezeit</b>	27.12.2018 bis 15.01.2019
<b>Max. Teilnehmerzahl</b>	10
<b>Gesamtpreis</b>	ca. 800 € zzgl. Flug (derzeit 150 - 250 €) bitte nach der telefonischen Anmeldung auf IBAN: DE61 7016 9605 0001 8321 23 des Alpenkranz Erding bei der VR Bank Erding überweisen.
<b>Kennwort bei Anzahlung</b>	Nordgriechenland
<b>Hinweise</b>	Reise wird in Kooperation mit dem DAV-Summit-Club durchgeführt. Es gelten die Bedingungen des Summit-Club

# Tourenprogramm - Vorschau



**Donnerstag, 25.07.2019 bis Montag 29.07.2019**  
**MTB-/Trekkingrad-/E-Bike-Tour**  
**Kocher-Jagst**

Wir befahren den Kocher-Jagst-Radweg in 5 Tagen. Nähere Einzelheiten zu dem Radweg sind unter dem Link <https://www.kocher-jagst.de/Kocher-Jagst-Radweg/Der-Radweg.html> einzusehen. Die Tagesetappen liegen bei ca. 70 km und richten sich nach der Verfügbarkeit der Übernachtungsmöglichkeiten.

<b>Tourenbewertung</b>	<b>Technik: •• Kondition: ••</b>
<b>Anforderungen</b>	Einwandfreie Beherrschung des Bike; Kondition für bis zu 70 km pro Tag
<b>Ausgangspunkt</b>	Aalen
<b>Höhenunterschied</b>	(ca.) 770 Hm auf der Gesamtstrecke
<b>Entfernung und Gesamtfahrzeit</b>	332 km/24 h
<b>Einkehrmöglichkeit</b>	ja, diverse am Weg
<b>Übernachtung</b>	Pensionen, Gaststätten, Privatzimmer
<b>Ausrüstung</b>	G
<b>Abfahrtszeit/Ort</b>	wird vereinbart
<b>Tourenleitung, Auskunft, Anmeldung</b>	Heinz Barczewski Tel 08122/54943
<b>Anmeldezeit</b>	20.12. 2018 bis 15.01.2019
<b>Max. Teilnehmerzahl</b>	7
<b>Gesamtpreis</b>	210 € (10 € Tourengebühr + 200 € Anzahlung) bitte nach der telefonischen Anmeldung auf IBAN: DE61 7016 9605 0001 8321 23 des Alpenkranzl Erding bei der VR Bank Erding überweisen.
<b>Kennwort bei Anzahlung</b>	Kocher-Jagst
<b>Hinweise</b>	Anreise mit Privat-Pkw in Fahrgemeinschaften
<b>Kilometer Anreise</b>	214 km

# Tourenprogramm - Vorschau



**Freitag, 16.08.2019 bis Donnerstag 22.08.2019**

## **Mehrtagestour**

### **Rosengarten**

Diese Tour führt uns in den Rosengarten und dessen nähere Umgebung. Von Tiers fahren wir mit dem Bus zur Frommer Alm, von dort geht es zu Fuß oder mit der Bahn zur Kölner Hütte (Ü). Am nächsten Tag bringt uns der Hirzweg zur Rotwand-Hütte (E), Über den Zigolade-Pass kommen wir zur Vajolet- oder Preuss-Hütte (Ü). Wir steigen ab nach Pozza, nehmen den Lift zur Buffauro-Hütte (E) und folgen dem Panoramaweg zur Tobia del Jagher (Ü). Abstieg nach Alba, Taxitransfer zum Sellajoch und über den Friedrich-August-Weg, Rif. Friedrich August (E) zur Plattkofelhütte (Ü). "Auf der Schneid" geht es zum Mahlknechtjoch und zur Antermoia-Hütte (E), weiter zur Grasleitenpasshütte (Ü). Über den Molignon-Pass, dem Tierser Alpl (E) kommen wir zu den Schlernhäusern (Ü), zum Monte Pez und nach Burgstall. Am letzten Tag steigen wir ab nach Tiers; dazu gibt es mehrere Weg-Alternativen.

Ü = Übernachtung; E = Einkehr

Höhenunterschied/Wegstrecke (Auf/Ab/km)

Tag 1: 650/-/3; Tag 2: 500/500/10; Tag 3: 300/1100/14; Tag 4: 400/800/10; Tag 5: 600/300/13; Tag 6: 800/900/9; Tag 7: -/1200/9

#### **Tourenbewertung**

**Technik: ●●● Kondition: ●●●**

#### **Anforderungen**

Trittsicherheit, Schwindelfreiheit, Kondition für bis zu 8 Stunden Gehzeit.

#### **Ausgangspunkt**

Tiers

#### **Gehzeit gesamt**

bis zu 8 h

#### **Einkehrmöglichkeit**

ja, siehe oben

#### **Übernachtung**

ja, siehe oben

#### **Ausrüstung**

A

#### **Abfahrtszeit/Ort**

7.00 Uhr, Treffpunkt wird vereinbart

#### **Tourenleitung, Auskunft,**

Heinz Barczewski

#### **Anmeldung**

Tel 08122/54943

#### **Anmeldezeit**

20.12. 2018 bis 15.01.2019

#### **Max. Teilnehmerzahl**

7

#### **Gesamtpreis**

164 € (14 € Tourengebühr + 150 € Anzahlung) bitte nach der telefonischen Anmeldung auf IBAN: DE61 7016 9605 0001 8321 23 des Alpenkranzl Erding bei der VR Bank Erding überweisen.

#### **Kennwort bei Anzahlung**

Rosengarten

#### **Hinweise**

Es fallen Kosten für Übernachtung, Verpflegung (Halbpension), An- und Abreise, Maut, Seilbahn und Taxitransfer an.

#### **Kilometer Anreise**

320 km

# Tourenprogramm - Jugend

## Samstag, 12.01.2019 Skifahren auf der Piste Skisafari

Du bist kein Anfänger auf der Piste, Du kommst die Hänge gut hinunter und mit dem Lift wieder hinauf? Ja? Dann bist Du bei uns sehr gut aufgehoben. Wir werden gemeinsam Ski fahren. Wo entscheiden wir je nach Schneelage. Kein Skikurs. :)

<b>Tourenbewertung</b>	<b>Kein Anfänger</b>
<b>Anforderungen</b>	Jugendliche 12 bis 16 Jahre
<b>Abfahrtszeit/Ort</b>	7.00 Uhr, S-Bahn Altenerding
<b>Tourenleitung, Auskunft, Anmeldung</b>	Katja Bröckl-Bergner 0151/40030288, jugendreferentin@alpenverein-erding.de
<b>Anmeldezeit</b>	20.12.2018 bis 08.01.2019
<b>Max. Teilnehmerzahl</b>	8
<b>Kilometer Anreise</b>	bis 150 km

## Datum noch nicht bekannt Schneesuh - Anfängerkurs

Du möchtest ausprobieren, wie man mit Schneeschuhen durch den Schnee stapft? Wir freuen uns auf deine Anmeldung! Du erlernst die Lauftechnik und wie du mit einem Lawinenverschüttetensuchgerät (LVS) umgehst.

<b>Tourenbewertung</b>	<b>Technik: • Kondition: •</b>
<b>Anforderungen</b>	Anfänger / Jugendliche 12 bis 16 Jahre
<b>Ausrüstung</b>	E, Schneeschuhe
<b>Abfahrtszeit/Ort</b>	7.00 Uhr, S-Bahn Altenerding
<b>Tourenleitung, Auskunft, Anmeldung</b>	Katja Bröckl-Bergner 0151/40030288, jugendreferentin@alpenverein-erding.de
<b>Anmeldezeit</b>	20.12.2018 bis 31.01.2019
<b>Max. Teilnehmerzahl</b>	8
<b>Gebühr</b>	10 Euro Kursgebühr bitte nach der telefonischen Anmeldung auf IBAN: DE61 7016 9605 0001 8321 23 des Alpenkranzl Erding bei der VR Bank Erding überweisen
<b>Kennwort bei Anzahlung</b>	Schneesuh Jugend

+++ NEU +++ NEU +++ NEU +++ NEU +++

## Newsletter Jugend

Alle Informationen werden wir ab jetzt über einen Newsletter verteilen.

- ▶ wichtige Neuigkeiten
- ▶ aktuelle Termine und Veranstaltungen
- ▶ neue Angebote

Du hast Interesse an dem Newsletter?  
Dann schreibe mir eine E-Mail  
und ich nehme dich in den Verteiler auf.  
[jugendreferentin@alpenverein-erding.de](mailto:jugendreferentin@alpenverein-erding.de)



Ihr findet uns auch:

### INSTAGRAM

Alpenkranzler Jugend Erding

### FACEBOOK

DAV Alpenkranzl Erding

### BLOG

<http://weblog.alpenverein-erding.de/>

Freue mich auf DICH!

Eure Jugendreferentin Katja

# Krüger

## Sanitär- und Heizungsbau



Spiegelgasse 8 - 85435 Erding  
Tel. 08122 / 5 49 57 . Fax 08122 / 9 18 26  
[info@krueger-erding.de](mailto:info@krueger-erding.de)  
[www.krueger-erding.de](http://www.krueger-erding.de)

# Tourenprogramm - Kraxngruppe - Alpenwachtel - Hochtourengruppe

## Tourenprogramm - Kraxngruppe

Die Unternehmungen der Kraxngruppe richten sich an Familien mit Kindern im „Kraxalter“, die getragen werden und/oder schon selbst laufen. Die Touren sind ca. 4-5 km lang. Nach Möglichkeit gibt es Spielpausen am Bach, im Wald oder auf der Wiese. Wir organisieren die Touren reihum und treffen uns regelmäßig, um unsere Kinder von klein auf für unsere Natur- und Bergwelt zu begeistern. Natürlich macht das mit anderen jungen Kollegen viel mehr Spaß als alleine. Neben Tagestouren machen wir auch Übernachtungsausflüge auf Hütten, z. B. an langen Wochenenden. Unsere gemeinsamen Unternehmungen finden immer am 1. Samstag im Monat statt.

### Termine:

5. Januar	2. Februar	2. März
-----------	------------	---------

Wer Interesse hat, kann sich gerne bei Eva Ruderer melden ([kraxngruppe@alpenverein-erding.de](mailto:kraxngruppe@alpenverein-erding.de)).

## Tourenprogramm - Alpenwachtel

Die Unternehmungen der Alpenwachtel richten sich an Familien mit Kindern zwischen 3 und 7 Jahren. Unsere Wege und Ziele orientieren sich an den jungen Wanderern. Im Mittelpunkt steht dabei der Spaß, gemeinsam unterwegs zu sein und wir nehmen uns die Zeit, die Umgebung zu erforschen und zu entdecken. Die Touren werden reihum von den teilnehmenden Familien organisiert.

### Wir treffen uns regelmäßig den 1. Sonntag jeden Monat.

06.01.2019	03.02.2019	03.03.2019
------------	------------	------------

Weitere Informationen unter E-Mail: [alpenwachtel@alpenverein-erding.de](mailto:alpenwachtel@alpenverein-erding.de)

## Tourenprogramm - Hochtourengruppe

Samstag, 12. Januar 2019	Skitour/Eisklettern je nach Verhältnissen
Samstag – Dienstag, 09.-12. Februar 2019	Skitouren im Vinschgau
Freitag - Dienstag 22.-26. März 2019	Skitouren um Sappada
Ansprechpartner:	Veronika Maier Handy: 0163/6387664 veronika.maier@alpenverein-erding.de Rainer Preis Tel. 08081/4972

---

### Wir bitten um Beachtung unserer Inserenten und Sponsoren!

Sie leisten durch Werbung in unserem Magazin wertvolle Unterstützung,  
wofür sich das Alpenkranz an dieser Stelle bedankt!

Unsere Mitglieder bitten wir, bei Bedarf die Inserenten zu berücksichtigen.

---